

ASM-Toimintakäsikirja

Ilmatilan joustavan käytön menetelmät

Asiakirjan hyväksyntä

Liikenne- ja viestintävirasto Traficom ja Ilmavoimien esikunta

Voimassaoloaika:

16.4.2026 lukien toistaiseksi

Sisällys

KÄSIKIRJAN MUUTOKSET	4
LYHENTEET	5
1 JOHDANTO	13
2 YLEISTÄ.....	14
2.1 ASM-toimintakäsikirjan kuvaus ja tarkoitus	14
3 ILMATILAN JÄSENTÄMINEN	15
3.1 Johdanto.....	15
3.2 FIR.....	15
3.2.1 Kansainvälisten merialueiden yläpuolinen ilmatila	15
3.2.2 ATS-delegoidut alueet EFIN FIR -vastuualueella	15
3.3 CTA.....	16
3.4 TMA ja CTR	16
3.5 FIZ.....	16
3.6 TSA ja TRA / Local TRA.....	16
3.7 Valtion rajat ylittävä toiminta - Cross Border Operations (CBO)	17
3.8 Kieltoalue - P-alue.....	18
3.9 Rajoitusalue - R-alue	18
Ilmapuolustuksen tunnistusvyöhyke - ADIZ	18
3.10 Vaara-alue - D-alue.....	18
Valvomaton ilmatila (ilmatilaluokka G pl. FIZ).....	19
ATS-ilmatila (CTR, FIZ, TMA, ACC FL95+, CTA).....	19
3.10.1 Pysyvät vaara-alueet	20
3.10.2 Tilapäiset vaara-alueet	20
3.11 UAS-ilmatilavyöhykkeet	21
3.11.1 Rajoittavat ja kieltävät UAS-ilmatilavyöhykkeet.....	21
3.11.2 Sallivat UAS-ilmatilavyöhykkeet	22
3.11.3 U-space-ilmatila	23
3.12 Tilapäiset ilmatilarajoitukset	23
3.13 ATS – reitit.....	24
3.13.1 Pysyvät ATS-reitit.....	24
3.13.2 CDR1-luokan ATS-reitit	24
3.13.3 Vapaan reitityksen ilmatila (FRA).....	24
3.13.4 Reittien käytettävyys (RAD).....	25
3.14 Lentomenetelmät.....	25
4 SIVIILI- JA SOTILASILMAILUN YHTEENSOVITTAMINEN	26
5 AMC ORGANISAATIO	26

5.1	Yleistä	26
5.2	Toimijat	26
6	ILMATILAN HALLINNAN STRATEGINEN TASO	27
6.1	Ilmatilan jäsentäminen ja ilmatilankäytön suunnittelu	27
7	ILMATILAN HALLINNAN ESITAKTINEN TASO	28
7.1	Ilmatilankäytön suunnittelu	28
7.1.1	Ilmatilankäytön vuosisuunnittelu	28
7.1.2	Tilapäiset ilmatilavaraukset.....	28
7.2	Ilmatilankäytön esitaktinen suunnittelu.....	30
7.2.1	Yleistä.....	30
7.2.2	Puolustusvoimien toiminnasta ilmoittaminen	30
7.2.3	Yleisilmailun D-alueiden toiminnasta ilmoittaminen	30
7.2.4	TSA-, TRA-, R-, sekä D-alueet – hyväksytyt toimijat (AA)	31
7.2.5	TSA-, TRA-, R-, sekä D-alueet – muut toimijat	31
7.2.6	CADF yhteistoiminta ja AUP / UUP	31
7.3	Julkaisut	31
7.3.1	AIP Supplement -tiedotteella julkaistavat ilmatilarajoitukset	31
7.3.2	AUP/UUP:lla julkaistavat tiedot.....	31
7.3.3	NOTAMilla julkaistavat tiedot.....	31
8	ILMATILAN HALLINNAN TAKTINEN TASO	31
8.1	Dynaaminen ilmatilanhallinta.....	32
8.2	Ilmatilavarauksien käsittely	32
8.2.1	Ilmatilavarauksen aktivoiminen	32
8.2.2	Varauksen muuttaminen	32
8.2.3	Ilmatilavarauksen peruminen.....	33
8.3	Muutokset suunnitelman mukaiseen toimintaan	33
8.4	Toisiaan sivuavat ja sisäkkäiset ilmatilavaraukset	33
8.5	Ilmatilavaraukset - ei ennakoilmoitusta.....	34
9	ILMATILAN KÄYTÖN SEURANTA JA SUORITUSKYKY	35
9.1	Yleistä	35
9.2	Tilastointi ja raportointi.....	35
10	KÄSIKIRJAN PÄIVITTÄMINEN	35
11	LIITE 1. PUOLUSTUSVOIMIEN ILMATILANKÄYTÖN PERIAATTEET	35
12	LIITE 2. ETUOIKEUSJÄRJESTYS.....	35
13	LIITE 3. ASM-PROSESSIN TOIMIJOIDEN YHTEYSTIEDOT	35
14	LIITE 4. CBO - JA LAAJAMITTAISTEN HARJOITUSTEN SUUNNITTELU	35

KÄSIKIRJAN MUUTOKSET

Päivämäärä	Versio	Muutoksen tekijä
20.5.2011	1.0 Julkinen	Trafi/SVY
22.8.2013	1.1 Julkinen	Trafi/SVY
11.11.2014	1.2 Julkinen	Trafi/SVY
25.6.2015	1.3 Julkinen	Trafi/ILMAVE
12.11.2015	1.4 Julkinen	Trafi/ILMAVE
10.11.2016	1.5 Julkinen	Trafi/ILMAVE
1.2.2018	1.6 Julkinen	Trafi/ILMAVE
19.12.2018	1.7 Julkinen	Trafi/ILMAVE
25.4.2019	1.8 Julkinen	Traficom/ILMAVE
23.4.2020	1.9 Julkinen	Traficom/ILMAVE
22.4.2021	2.0 Julkinen	Traficom/ILMAVE
21.4.2022	2.1 Julkinen	Traficom/ILMAVE
20.4.2023	2.2 Julkinen	Traficom/ILMAVE
18.4.2024	2.3 Julkinen	Traficom/ILMAVE
17.4.2025	2.4 Julkinen	Traficom/ILMAVE
16.4.2026	2.5 Julkinen	Traficom/ILMAVE

LYHENTEET

AA	Hyväksytty toimija (Approved Agency)
ACC	Aluelennonjohto (Area Control Centre)
ADIZ	Ilmapuolustuksen tunnistusvyöhyke (Air Defence Identification Zone)
AIC	Ilmailutiedote (Aeronautical information circular)
AIP	Ilmailukäsikirja (Aeronautical Information Publication)
AIRAC	Ilmailutietojen säätely- ja valvontajärjestelmä (Aeronautical Information Regulation and Control)
AIS	Ilmailutiedotuspalvelu (Aeronautical Information Services)
AMC	Ilmatilan hallintayksikkö (Airspace Management Cell)
ASM	Ilmatilan hallinta (Airspace Management)
ATS	Ilmaliikennepalvelu (Air Traffic Services)
AUP	Ilmatilan käyttösuunnitelma (Airspace Use Plan)
CADF	(ECAC Centralized Airspace Data Function)
CBA	Valtion rajat ylittävä alue (Cross – Border Area)
CBO	Valtion rajat ylittävä toiminta (Cross Border Operations)
CDM	Vuorovaikutteinen päätöksenteko (Collaborative Decision Making)
CDR	Ehdollinen ATS – reitti (Conditional Route)
CTA	Lennonjohtoalue (Control Area)
CTR	Lähialue (Control Zone)
D-alue	Vaara-alue (Danger Area)
FIR	Lentotiedotusalue (Flight Information Region)
FIS	Lentotiedotuspalvelu (Flight information service)
FIZ	Lentotiedotusvyöhyke (Flight Information Zone)
FMP	Liikennevirtojen säätelyasema (Flow Management Position)
FRA	Vapaan reitityksen ilmatila (Free Route Airspace)
FUA	Ilmatilan joustava käyttö (Flexible Use of Airspace)
HLB	Kansallinen ilmatilan hallinnan neuvottelukunta (High Level Policy Body)
ICAO	Kansainvälinen siviili-ilmailujärjestö (International Civil Aviation Organization)

LMT	Paikallinen aika (Local Mean Time)
LVM	Liikenne- ja viestintäministeriö
NOTAM	Ilmailutiedotussähke (Notice to Airmen)
NMOC	(Network Manager Operations Centre)
P-alue	Kieltoalue (Prohibited Area)
PBN	Suorituskykyyn perustuva suunnistaminen (Performance Based Navigation)
PERM	Pysyvä ATS-reitti (Permanent ATS-route)
R-alue	Rajoitusalue (Restricted Area)
RMZ	Radiovyöhyke (Radio Mandatory Zone)
RNAV	Aluesuunnistus (Area Navigation)
RNP	Vaadittu suunnistustarkkuus (Required Navigation Performance)
TMA	Lähestymisalue (Terminal Control Area)
TMZ	Transponderivyöhyke (Transponder Mandatory Zone)
TRA	Tilapäinen ilmatilavarausalue (Temporary Reserved Area)
TSA	Tilapäinen erillisvarausalue (Temporary Segregated Area)
UAS	"Miehittämätön ilma-alusjärjestelmä (Unmanned Aircraft System), miehittämätön ilma-alus ja sen kauko-ohjaukseen tarvittava laitteisto.
UIR	Ylälentotiedotusalue (Upper Flight Information Region)
UTA	Ylälennonjohtoalue (Upper Control Area)
UTC	Koordinoitu maailmanaika (Coordinated Universal Time)
UUP	Päivitetty ilmatilan käyttösuunnitelma (Updated Airspace Use Plan)

MÄÄRITELMÄT

Termi	Määritelmä
AIP Supplement	AIP Supplement -julkaisulla voidaan saattaa ilmatilan käyttäjille tiedoksi tilapäinen muutos AIP:ssa julkaistuihin tietoihin. AIP Supplement -menettelyllä ilmoitetut muutokset ovat joko pitkäkestoisia (yli 3kk), tai sellaisia lyhytkestoisia muutoksia joiden kuvaaminen edellyttää mittavaa tekstisisältöä, tai esim. karttakuvia.
Approved Agency	Liikenne- ja viestintäviraston Traficom tai sotilasilmailuviranomaisen erikseen hyväksymä toimija, jolla on oikeus esittää ennakoilmoituksia ilmatilarekenteiden suunnitellusta käytöstä.
ATS-ilmatila	Tarkoitetaan rajoiltaan määrättyjä kirjaintunnuksin osoitettuja ilmatiloja, joissa voidaan suorittaa tiettytyyppisiä lentoja ja joissa annettavat ilmaliikennepalvelut ja noudatettavat toimintasäännöt on määrätty. Tässä yhteydessä ATS-ilmatiloja ovat CTR, TMA, FIZ, CTA ja alueennohdon (ACC) vastuulla oleva ilmatila FL95+.
Collaborative Decision Making - CDM	CDM-konseptissa (vuorovaikutteinen päätöksenteko) työskennellään kaikkien toimijoiden kesken tehokkaammin ja läpinäkyvämmiin ja jaetaan tietoa, tavoitteena päätöksenteon tehostaminen tarkkaan ja ajantasaiseen tietoon perustuen.
Cross-Border Area - CBA	Valtion rajat ylittävä alue (CBA) on kahden tai useamman valtion välisellä sopimusmenettelyllä sotilaslentotoiminnan tarpeisiin annettu oikeus perustaa alue. CBA ylittää yhden tai useamman FIR – alueen sivurajat ja sitä voidaan käyttää sopijavaltioiden puolustusvoimien harjoitustoiminnassa. CBA-alueeseen sovelletaan ilmatilan joustavan käytön menetelmiä ja alueet julkaistaan TRA-alueina.
Cross Border Operations, CBO	Cross Border Operations, CBO on kahden tai useamman valtion välisellä sopimusmenettelyllä sotilaslentotoiminnan tarpeisiin annettu oikeus toimia valtion rajat ylittävässä harjoitustoiminnassa. Toiminta voidaan toteuttaa CBA-/TRA-/TSA-/R-/D-alueilla.
ERNIP - European Route Network Improvement Plan	Euroopan reittiverkon parantamissuunnitelma
Flow Management Position - FMP	FMP on Helsingin alueennohdon perustettu liikennevirtojen säätelyasema lennonjohton, liikenneoitsijoiden ja NMOC:n välistä yhteydenpitoa varten.

<p>High Level Policy Body - HLB</p>	<p>Liikenne- ja viestintäministeriön yhteydessä toimii ilmatilan hallinnan neuvottelukunta, jonka tehtävänä on sopia siitä, miten ilmatilan ja ilmaliikenteen hallinnassa, lennonvarmistuspalvelun tarjonnassa sekä joustavan ilmatilan käyttöön liittyvissä menettelyissä otetaan huomioon siviili- ja sotilasilmailun tarpeet. Valtioneuvosto asettaa neuvottelukunnan kolmeksi vuodeksi kerrallaan siviili- ja sotilasilmailun toimijoiden edustajista.</p> <p>Ilmatilan hallinnan neuvottelukunnan tehtävistä ja kokoonpanosta voidaan säätää tarkemmin valtioneuvoston asetuksella.</p>
<p>Ilmatilan hallinnan taso 1 - strateginen taso</p>	<p>Ilmatilan hallinnan tasolla 1 tarkoitetaan kansallista Liikenne- ja viestintäministeriön ja Puolustusministeriön välistä ilmatilanhallinnan tasoa, ilmatilan hallinnan neuvottelukuntaa ja ilmatilan hallinnan puitesopimuksen mukaista toimintaa.</p> <p>Ilmatilan hallinnan strateginen vaihe (taso 1): ASM-prosessien pitkän ja keskipitkän aikavälin suunnitteluvaihe. Strateginen vaihe voi alkaa jo noin vuotta ennen suunnitellun toiminnan aloitusta ja se päättyy, kun siirrytään ilmatilan hallinnan esitaktiseen vaiheeseen. Taso 1 pitää sisällään niin toimintaan liittyvän ilmatila- ja menetelmäsuunnittelun, neuvottelu- ja sopimusprosessit, kuin intresanttien kuulemisen.</p>
<p>Ilmatilan hallinnan taso 2 - esitaktinen taso</p>	<p>Ilmatilan hallinnan tasolla 2 tarkoitetaan siviili-ilmailu- ja sotilasviranomaisien yhteistoimintaa, sekä ASM-toimintakäsikirjassa kuvattuja toimintamenetelmiä.</p> <p>Ilmatilan hallinnan esitaktinen vaihe (taso 2): ASM-prosessien vaihe, jossa suunnitteluvaiheesta siirrytään toteutusvaiheeseen. Vaihe käynnistyy yleisimmin noin kaksi päivää ennen toiminnan aloitusta ja jatkuu toiminnan toteutuksen alkamiseen asti, jolloin siirrytään ilmatilan hallinnan taktiseen vaiheeseen. Tasolla 2 valmistaudutaan toiminnan käynnistämiseen esimerkiksi AUP-sähkeitä, AIS-julkaisuja ja lentosuunnitelmia käsitellen, sekä tasolla 1 suunniteltuja ilmatilavarauksia allokoiden.</p>
<p>Ilmatilan hallinnan taso 3 - taktinen taso</p>	<p>Ilmatilan hallinnan tasolla 3 tarkoitetaan sitä, kun AMC ja ilmatilan käyttäjät toteuttavat operatiivisesti ja päivittävät ilmatilan hallinnan tasoilla 1 ja 2 laadittua ilmatilankäyttösuunnitelmaa.</p>
<p>Ilmatilan rakenteiden suunnittelu</p>	<p>Prosessi, jolla varmistetaan, että ilmatilan rakenteet suunnitellaan, tutkitaan ja validoidaan asianmukaisesti ennen kuin ne otetaan käyttöön ja ilma-alukset käyttävät niitä.</p>
<p>Ilmatilan suunnittelu</p>	<p>Prosessi, jolla varmistetaan edistyneiden navigointivalmiuksien ja -tekniikoiden kehittäminen ja</p>

	toteuttaminen, paremmat reittiverkot ja niihin liit- tyvä sektorijako, optimoidut ilmatilan rakenteet ja kapasiteettia vahvistavat ilmaliikenteen hallintame- netelmät.
Ilmapuolustuksen tunnistus- vyöhyke (ADIZ)	Ilmapuolustuksen tunnistusvyöhykkeellä tarkoite- taan valtakunnan raja-alueilla sijaitsevaa rajoiltaan määrättyä ilmatilan osaa, joka on määritelty ilma- puolustuksen tarpeisiin.
Kansainvälinen merialue	Kansainvälinen merialue on sellainen merialue, joka ei kuulu minkään rantavaltion täysivaltaisuuden pii- riin kuuluvaan merialueeseen, jota kutsutaan aluemereksi.
Kieltoalue – P-alue	Valtakunnan maa-alueen tai aluevesien yläpuolella oleva rajoiltaan määrätty ilmatilan osa, jossa ilmailu on kielletty. Kieltoalueita voidaan perustaa valtio- neuvoston asetuksella suojaamaan erityisiä kohteita.
Lennonjohtoalue (CTA)	Valvottu ilmatila maanpinnan yläpuolella olevasta määräkorkeudesta ylöspäin.
Lentotiedotusalue (FIR)	Rajoiltaan määrätty ilmatila, jossa annetaan lento- tiedotus- ja hälytyspalvelua
Lentotiedostuspalvelu - FIS	FIS-palvelua annetaan valvomattomaan ilmatilaan sitä pyydetessä. FIS-palvelun tarkoituksena on antaa lentojen turval- lista ja tehokasta suorittamista varten hyödyllisiä neuvoja ja tietoja. Lentotiedotuspalvelun vastaanottaminen ei vapauta ilma-aluksen päällikköä hänen vastuustaan ja ilma- aluksen päällikkö tekee lopullisen päätöksen kaikista ehdotetuista lentosuunnitelman muutoksista. Saatavuus a) Ilmaliikennepalveluyksiköt antavat lentotiedotus- palvelua kaikille ilma-aluksille, joiden toimintaan tiedot todennäköisesti vaikuttavat ja 1) joille annetaan lennonjohtopalvelua; tai 2) jotka ovat muutoin asiaankuuluvien ilmaliikenne- palveluyksikköjen tiedossa. b) Lentotiedotuspalvelun vastaanottaminen ei va- pauta ilma-aluksen päällikköä hänen vastuustaan, ja ilma-aluksen päällikkö tekee lopulli- sen päätöksen kaikista ehdotetuista lentosuunnitelman muutoksista. c) Jos ilmaliikennepalveluyksikkö antaa sekä lento- tiedotuspalvelua että lennonjohtopalvelua, lennonjohtopalvelu asetetaan lentotiedotuspalvelun edelle aina, kun lennonjohtopalvelun antaminen sitä edellyttää.

	<p>Lentotiedostuspalvelun laajuus</p> <p>a) Lentotiedotuspalveluun kuuluu seuraavien tietojen antaminen tarpeen mukaan:</p> <ol style="list-style-type: none"> 1) SIGMET- ja AIRMET-tiedot; 2) tiedot tulivuorenpurkausta edeltävästä vulkaanisesta toiminnasta, tulivuorenpurkauksista ja vulkaanisista tuhkapilvistä; 3) tiedot radioaktiivisten aineiden tai myrkyllisten kemikaalien vapautumisesta ilmakehään; 4) tiedot radionavigointipalvelujen saatavuuden muutoksista; 5) tiedot lentopaikkojen ja niiden laitteiston kunnan muutoksista, mukaan luettuna tiedot lentopaikan kenttäalueen olosuhteista, kun niihin vaikuttaa lumi, jää tai merkittävä vesimäärä; 6) tiedot miehittämättömistä vapaista ilmapalloista; ja kaikki muut turvallisuuteen todennäköisesti vaikuttavat tiedot. 7) tiedot ilma-aluksen epätavallisesta konfiguraatiosta ja kunnosta. 7a) tiedot miehittämättömistä ilma-aluksista (1.5.2025 alkaen). 8) kaikki muut turvallisuuteen todennäköisesti vaikuttavat tiedot. <p>b) Lennoille annettava lentotiedotuspalvelu käsittää yllä olevien lisäksi tietojen antamisen seuraavista asioista:</p> <ol style="list-style-type: none"> 1) lähtö-, määrä- ja varalentopaikkojen säätiedot tai -ennusteet; 2) yhteentörmäysvaara ilmatilaluokissa C, D, E, F ja G liikennöivien ilma-alusten kanssa; 3) vesialueita ylittävillä lennoilla mahdollisuuksien mukaan ja ilma-aluksen ohjaajan pyynnöstä kaikki saatavilla olevat tiedot alueella olevista pinta-aluksista, kuten muun muassa niiden radiokutsumerkki, sijainti, kulkusuunta, nopeus; ja 4) muilta ilmaliikennepalveluyksiköiltä saadut viestit, mukaan lukien selvitykset, jotka välitetään ilma-alukselle. <p>c) VFR-lennoille annettava lentotiedotuspalvelu käsittää a alakohdassa esitetyn lisäksi saatavilla olevien tietojen antamisen lentoreitin liikenne- ja sääolosuhteista, joiden vuoksi näkölentösääntöjen mukaisesti lentäminen ei todennäköisesti ole mahdollista.</p> <p>d) Lennoille annettava lentotiedotuspalvelu (AFIS) käsittää a ja b alakohdassa esitettyjen asiaa koskevien seikkojen lisäksi tietojen antamisen seuraavista:</p> <ol style="list-style-type: none"> 1) yhteentörmäysvaara liikennealueella toimivien ilma-alusten, ajoneuvojen ja henkilöiden kanssa; 2) käytössä oleva kiitotie.
--	---

	<p>Yhteentörmäysvaaraa koskevien tietojen saatavuus voi joskus olla rajallista tai epätäydellistä johtuen mm. tutka- tai radiopeitosta, radioyhteysvaatimuksista ja lentäjien ilmoittamien tietojen tarkkuudesta. Ilmaliikennepalvelun tarjoaja ei siksi kaikissa tapauksissa pysty varmistumaan tietojen saatavuudesta tai tarkkuudesta.</p> <p>VFR-lennoille annettava lentotiedotuspalvelu käsittää yllä olevien lisäksi saatavilla olevien tietojen antamisen lentoreitin liikenne- ja sääolosuhteista, joiden vuoksi näkölentosääntöjen mukaisesti lentäminen ei todennäköisesti ole mahdollista.</p>
Lentopaikan lentotiedotusvyöhyke - FIZ	Rajoiltaan määrätty ilmatila, jossa annetaan lentopaikan lentotiedotuspalvelua ja hälytyspalvelua lähiliikenteelle. Lentopaikan lentotiedotusvyöhykeitä on perustettu niiden lentopaikkojen yhteyteen, joiden operaatiomäärät eivät edellytä valvotun ilmatilan mukaista lennonjohtopalvelua.
Lähialue (CTR)	Lähialue tarkoittaa valvottua ilmatilaa, joka ulottuu maanpinnalta tiettyyn ylärajaan saakka. Lentoasemien ATS-yksiköiden toiminnan mahdollistamiseksi ja operaatioiden turvaamiseksi on perustettu valvotun ilmatilan osia (lähi- ja lähestymisalueita).
Lähestymisalue (TMA)	Yhden tai useamman suurehkon lentopaikan läheisyyteen tavallisesti ATS-reittien yhtymäkohtaan perustettu lennonjohtoalue.
Radiovyöhyke - RMZ	Määrättyä ilmatilaa, jossa ilma-aluksessa on oltava radiolaitte ja jossa sen käyttö on pakollista.
Rajoitusalue - R-alue	Valtakunnan maa-alueen tai aluevesien yläpuolella oleva rajoiltaan määrätty ilmatilan osa, jossa ilmailu on rajoitettu erityisin määräyksin. Rajoitusalueita voidaan perustaa valtioneuvoston asetuksella suojaamaan erityisiä kohteita. Ilmatilan joustavan käytön menetelmiä noudatetaan soveltuvin osin rajoitusalueisiin.
Tilapäinen erillisvarausalue - TSA	Tilapäiselle erillisvarausalueelle saavat lentää vain alueen varanneen käyttäjäryhmän jäsenet tai sen käyttäjäryhmän määrittämin ehdoin. Varatulle tilapäiselle erillisvarausalueelle saa antaa lennonjohtoselvityksen ainoastaan sen käyttäjäryhmän ilma-alukselle, jota varten alue on varattu. Lennonjohtoselvitys voidaan kuitenkin antaa myös muulle ilma-alukselle siltä osin kuin alueen varannut käyttäjäryhmä sen sallii.
Tilapäinen ilmatilavarausalue - TRA	TRA:t ovat sivurajoiltaan ennalta määriteltyjä ilmatilan osia, joiden sisäpuolella tapahtuva toiminta edellyttää ko. ilmatilan varaamista määrättyksi ajankaksoksi tietyn käyttäjäryhmän toimintaa varten. Valvotussa ilmatilassa lennonjohto voi selvittää ilma-aluksen aktiiviseksi ilmoitetulle TRA:lle.

Transponderivyöhyke - TMZ	Rajoiltaan määrättyä ilmatilaa, jossa ilma-aluksessa on oltava painekorkeuden ilmoittava toisiotutkavastain (transponderi) ja jossa sen käyttö on pakollista.
UAS-ilmatilavyöhyke	Toimivaltaisen viranomaisen perustamaa ilmatilan osaa, jossa helpotetaan tai rajoitetaan miehittämättömillä ilma-aluksilla harjoitettavaa toimintaa tai kielletään se toiminnasta aiheutuviin turvallisuuteen, yksityisyyteen, henkilötietojen suojaan, turvatoimiin tai ympäristöön liittyviin riskeihin puuttumiseksi.
U-Space ilmatila	Jäsenvaltion nimeämä UAS-ilmatilavyöhyke, jolla miehittämättömillä ilma-alusjärjestelmillä voidaan harjoittaa toimintaa ainoastaan U-space-palvelujen tukemana.
U-space-palvelu	Palvelu, joka perustuu digitaalisiin palveluihin ja toimintojen automatisointiin ja joka on suunniteltu tukemaan suuren miehittämättömien ilma-alusjärjestelmien määrän turvallista, turvattua ja tehokasta pääsyä U-space-ilmatilaan.
Vaara-alue – D	Rajoiltaan määrätty ilmatila, jossa voi määräaikoina tapahtua lennolla oleville ilma-aluksille vaarallista toimintaa, kuten ilmailua miehittämättömillä ilma-aluksilla, purjelentoa tai muuta vilkasta harrasteilmailua. Kansainvälisillä merialueiden vaara-alueilla suoritetaan määräaikoina ilmaliikenteelle vaarallisia ammuntoja, räjäytyksiä tai muunlaista lennolla oleville ilma-aluksille vaarallista toimintaa.
Vapaan reitityksen ilmatila (FRA)	Määrätty ilmatilaa, jossa käyttäjät voivat suunnitella reittinsä vapaasti saapumispisteen ja poistumispisteen välillä ATS-reittiverkkoa käyttämättä.

1 JOHDANTO

Ilmatilan käyttö ja sitä koskeva päätöksenteko on valtion itsemääräämisoikeuteen kuuluvaa toimintaa. Suomen ilmatilan hallinnan politiikkaa ohjaa valtioneuvoston asettama kansallinen Ilmatilan hallinnan neuvottelukunta. Tämä ASM-toimintakäsikirja on ilmailulain 107 § mukainen ilmatilan joustavan käytön menetelmät sisältävä ilmatilan hallintaa ohjaava käsikirja, jonka käytännöllä Liikenne- ja viestintävirasto (jäljempänä Traficom) ja Ilmavoimien esikunta (ILMAVE) pyrkivät varmistamaan ilmatilan turvallisen, tehokkaan ja joustavan käytön, sekä takaamaan toiminnan läpinäkyvyyden, yhteensovittamalla eri osapuolten väliset ilmatilan käyttötarpeet. Vastuu ilmatilan hallinnan järjestelyistä ja ilmatilan jäsentämisestä Helsingin lentotiedotusalueella kuuluu Traficomille.

Aluevalvontatehtävien edellyttämä ilmatilan käyttö toteutetaan aluevalvontatehtävistä käskettyjen prioriteettien mukaisesti.

Päivittäistä ilmatilan käytön suunnittelua ja koordinointia toteuttaa ilmatilanhallintayksikkö (AMC) tässä käsikirjassa kuvattujen periaatteiden mukaisesti. AMC on yhdistetty sotilas- ja siviilitoimielin.

Fintraffic Lennonvarmistus Oy (AMC, ACC, FMP, FPC, ATS-yksiköt) antaa palvelua tämän toimintakäsikirjan periaatteiden mukaisesti ja toimii noudattaen omia toimintakäsikirjojaan.

Euroopan unionin tasolla yhtenäisestä eurooppalaisesta ilmatilasta on säädetty Euroopan parlamentin ja neuvoston asetuksissa sekä niiden nojalla annetuissa täytäntöönpanoasetuksissa.

Ilmatilan joustavaa käyttöä koskevassa asetuksessa (EY) 2150/2005 (jäljempänä "FUA-asetus") vahvistetaan säännöt jäsenvaltioiden vastuulla olevassa ilmatilassa toimivien ilmaliikenteen hallinnasta vastaavien siviili- ja sotilasyksiköiden välisen paremman yhteistyön varmistamiseksi. FUA-asetuksen mukaan siviili- ja sotilasilmailuviranomaisten toiminnan yhteensovittaminen on järjestettävä ilmatilan hallinnan strategisella (jäljempänä "ilmatilanhallinnan taso 1"), esitaktisella ("ilmatilanhallinnan taso 2") ja taktisella tasolla ("ilmatilanhallinnan taso 3") tehtävin sopimuksin ja menettelyin. Tavoitteena on parantaa turvallisuutta ja ilmatilakapasiteettia sekä lisätä ilmatilan käytön tehokkuutta ja joustavuutta.

Komission täytäntöönpanoasetus (EU) 2019/123 asettaa ilmaliikenteen hallintaverkon toimintojen toteuttamista koskevia yksityiskohtaisia sääntöjä, joita jäsenvaltioiden on noudatettava. Nämä yksityiskohtaiset säännöt koskevat mm. ilmatilan suunnittelua ja jäsentämistä sekä Euroopan reittiverkoston optimointia. Nämä toteutetaan Euroopan reittiverkon parantamissuunnitelmalla (ERNIP), joka on verkon hallinnoijan (Network Manager, Eurocontrol) vuorovaikutteisen päätöksentekoon (CDM) perustuva suunnitelma, johon sisältyvät reittiverkon suunnitteluun liittyvien operatiivisten toimien tulokset lyhyellä ja keskipitkällä aikavälillä verkon strategiasuunnitelman suuntaviivojen mukaisesti. Yhteisillä säännöillä voidaan mahdollistaa ilmatilan optimaalinen käyttö yhtenäisessä eurooppalaisessa ilmatilassa ja varmistaa, että ilmatilan käyttäjät voivat valita haluamansa reitin siten, että ilmatila ja lennonvarmistuspalvelut ovat mahdollisimman tehokkaasti käytettävissä.

Sotilaalliset operaatiot ja sotilaskoulutus eivät kuulu Euroopan Unionin (EU) toimivaltaan, eivätkä yhtenäisestä eurooppalaisesta ilmatilasta annetut asetukset vaikuta jäsenvaltioiden omaa ilmatilaa koskevaan suvereniteettiin eivätkä jäsenvaltioiden kansalliseen turvallisuuteen ja maanpuolustukseen liittyviin kysymyksiin. Vaikka EU-lainsäädäntö koskee vain siviili-ilmailun järjestämistä, vaikuttavat asetukset myös Puolustusvoimien ilmatilan käyttöön johtuen ilmatilan rajallisuudesta. Jäsenvaltiot arvioivat kansallisella tasolla siviili- ja sotilasilmailun tarpeet ilmatilan käytöstä päätettäessä. Tätä silmällä pitäen asetukset edellyttävät siviili- ja sotilasilmailun yhteensovittamista kansallisella tasolla.

Puolustusvoimien ilmatilankäyttötarpeet perustuvat säädettyihin velvollisuuksiin ja oikeuksiin (laki Puolustusvoimista, Aluevalvontalaki, Ilmailulaki, Valtioneuvoston asetus sotilasilmailusta, Valmiuslaki). Tämän asiakirjan ilmatilanhallinnan menettelyillä varmistetaan se, että puolustusvoimien harjoitustoiminnan asettamat vaatimukset huomioidaan niin, että puolustusvoimille säädetyt velvollisuudet voidaan asianmukaisesti toteuttaa joustavan ilmatilan käytön periaatteet huomioiden. Ilmatilanhallinnan menetelmät koskevat kansallista ilmatilan käyttöä Helsingin lentotiedotusalueella mukaan lukien siihen kuuluvat kansainväliset merialueet. Ilmatilankäyttöä kansainvälisillä merialueilla ei voida rajoittaa toisten valtioiden sotilas- tai valtion ilma-aluksilta. Valtiot voivat sopia erikseen lentotoiminnasta kansainvälisillä merialueilla.

2 YLEISTÄ

2.1 ASM-toimintakäsikirjan kuvaus ja tarkoitus

Ilmatilan hallinnassa noudatetaan soveltuvin osin Eurocontrolin määrittelemiä joustavan ilmatilan käytön menetelmiä, ilmailuviranomaisten antamia määräyksiä ja ohjeita, sekä tässä asiakirjassa määriteltyjä menettelyjä ja etuoikeusperiaatteita.

Tässä asiakirjassa määritellään:

- ilmatilanhallinnan yleiset periaatteet
- eri ilmatilankäyttäjärühmien tarpeisiin määritellyt alueet
- alueiden etuoikeusasema toisiinsa nähden
- ATS-reittiverkoston rakenne ja luokitus
- pysyvien ja tilapäisten alueiden perustamista, julkaisua ja käyttöä koskevat periaatteet
- ilmatilan käytön seurantamekanismit

ASM-toimintakäsikirja määrittelee AMC:n toiminnan esitaktisella, taktisella ja tarvittaessa laajuudessa strategisella tasolla.

ASM-toimintakäsikirjan hyväksyy, julkaisee ja päivittää siviili-ilmailu- ja sotilasviranomaiset.

Ilmatilankäytön tehostamiseksi Euroopan komissio on myös antanut asetuksen (EU) 2019/317 yhtenäisen eurooppalaisen ilmatilan suorituskyvyn kehittämisjärjestelmästä ja maksujärjestelmästä (performanssi- ja maksuasetus). sekä asetuksen (EU) N:o 255/2010 ilmaliikennevirtojen säätelyä koskevista yhteisistä säännöistä (FLOW-asetus). Nämä asettavat lisävaatimuksia ilmatilan suorituskyvyn parantamiseksi ja määrännyt

keskeisiä suorituskykyindikaattoreita (KPI), joita jäsenvaltioiden on seurattava ja mitattava. Nämä suorituskykyindikaattorit ovat esitetty tämän asiakirjan luvussa 9 - Ilmatilan käytön seuranta- ja suorituskyky.

3 ILMATILAN JÄSENTÄMINEN

3.1 Johdanto

Helsingin lentotiedotusalue on jaettu eri ilmatilan käyttäjiä palvelemaan tarkoitettuihin pysyviin alueisiin ja eri luokituksen mukaisiin ATS-reitteihin. Ilmatila on jaettu valvottuun (ICAO ilmatilaluokat C ja D) ja valvomattomaan ilmatilaan (ICAO ilmatilaluokka G). ATC-palvelun sulkeutuessa C- ja D ilmatila muuttuu G:ksi. Ilmatilarajat julkaistaan Suomen Ilmailukäsikirjassa (AIP). Jollei 11 §:stä muuta johdu, Liikenne- ja viestintävirasto päättää ilmatilan lohkon perustamisesta ja muuttamisesta Suomen vastuulla olevassa ilmatilan osassa. Muutokset pysyviin ilmatilan rakenteisiin toteutetaan pääsääntöisesti ilmaliikennepalveluntarjoajan esityksestä, mutta ilmatilaan voi esittää muutoksia myös muut sidosryhmät kohdan 6.1 mukaisesti. Tilapäisiä ilmatilavarausalueita voidaan myös perustaa kohtien 3.10.2 ja 7.1.2 mukaisesti.

Muutokset pysyviin ilmatilarakenteisiin vaatii laajat kuulemismenettelyt, joilla varmistetaan eri käyttäjäryhmien tarpeiden huomioon ottaminen. Käytännössä tämä tarkoittaa sitä, että muutokset pysyviin ilmatilarakenteisiin tehdään vuositasolla suunnitellusti ja koko ilmatilan hallinnan verkoston optimoimiseksi. Fintraffic Lennonvarmistus Oy julkaisee internet-sivuillaan AIC-tiedotteella AIRAC-järjestelmän mukaisen AIS-julkaisuakataulun, josta käy ilmi suunnitellut AIP:n voimaantulo- ja julkaisupäivät, sekä päivät, jolloin julkaistava materiaali on toimitettava AIS-yksikölle julkaisua varten. Fintraffic Lennonvarmistus Oy, ilmatilan rakenteisiin liittyvien ilmailutietojen tuottajana, varmistaa ilmatilan rakenteiden suunnittelun yhteydessä, että tarvittavat muutokset toimitetaan AIS-yksikölle AIRAC-järjestelmän mukaisesti asianmukaisen ilmailutiedotuspalvelun antamiseksi.

3.2 FIR

Helsingin lentotiedotusalue (Helsinki FIR) on määritelty Suomen Ilmailukäsikirjassa. Helsingin lentotiedotusalue on jaettu lennonjohtosektoreihin. Lennonjohtosektorit ja niiden mukaiset ilmaliikennepalvelun tarjontayksiköt on määritelty Ilmailukäsikirjassa. Ilmatilan joustavan käytön periaatteita sovelletaan koko Helsingin lentotiedotusalueella, mukaan lukien kansainvälisten merialueiden yläpuolinen ilmatila luvun 3.2.1 mukaisesti.

3.2.1 Kansainvälisten merialueiden yläpuolinen ilmatila

Ilmailussa kansainvälisten merialueiden yläpuolisessa ilmatilassa noudatetaan Chicagon yleissopimusta liitteineen. Yhdistyneiden Kansakuntien (YK) merioikeusyleissopimus (1982) mahdollistaa valtion ilma-alusten (state aircraft) vapaan liikkumisen kansainvälisten merialueiden yläpuolisessa ilmatilassa.

Kansainvälisten merialueiden yläpuoliseen ilmatilaan ei voida perustaa ilmatilankäyttöä rajoittavia ilmatilarakenteita (R-alue, TSA/TRA-alue).

3.2.2 ATS-delegoidut alueet EFIN FIR -vastuualueella

ATS-delegoitujen alueiden perustaminen edellyttää valtioiden, niiden ilmailuviranomaisten, ilmaliikennepalvelun tarjoajien ja tarvittaessa Ilmatilan hallintayksiköiden (AMC)

välisiä sopimismenettelyjä. EFIN FIR alueella sijaitsevan KVARKEN (FL95+) -alueen ATS-palvelut on delegoitu Ruotsin ilmaliikennepalvelun tarjoajalle. EFIN FIR-alueella sijaitsevien MANTO (FL65+), HALTI (FL95+) sekä ENKR TMA (Kirkenes) -alueiden ATS-palvelut on delegoitu Norjan ilmaliikennepalvelun tarjoajalle. ATS-delegoidut alueet ovat julkaistu Suomen ilmailukäsikirjan (AIP) osassa ENR 2.1.

3.3 CTA

Lennonjohtoalueet ovat julkaistu Suomen ilmailukäsikirjassa (AIP). CTA:n aktiivisuus- aikojen muutokset voidaan tehdä NOTAMilla ilman varoaikaa.

3.4 TMA ja CTR

Lähestymis- ja lähialueet ovat julkaistu Suomen ilmailukäsikirjassa (AIP).

3.5 FIZ

Lentotiedotusvyöhykkeet ovat julkaistu Suomen ilmailukäsikirjassa (AIP).

3.6 TSA ja TRA / Local TRA

Tilapäiset erillisvarausalueet (TSA) ovat perustettu Valtioneuvoston asetuksessa ja julkaistu Suomen ilmailukäsikirjassa (AIP). Sotilastoimielimen varaamalle TSA:lle voi lentää muuta johdettua ilmaliikennettä sotilasilmailuviranomaisen määrittämien periaatteiden ja menettelyjen mukaisesti.

Tilapäiset ilmatilavarausalueet (TRA) ovat julkaistu Suomen ilmailukäsikirjassa (AIP).

Lentoasemien yhteydessä olevat TRA:t, mukaan lukien Local TRA:t on perustettu lento- toimintaa varten ja ATS-palvelua annetaan ilmatilaluokan mukaisesti.

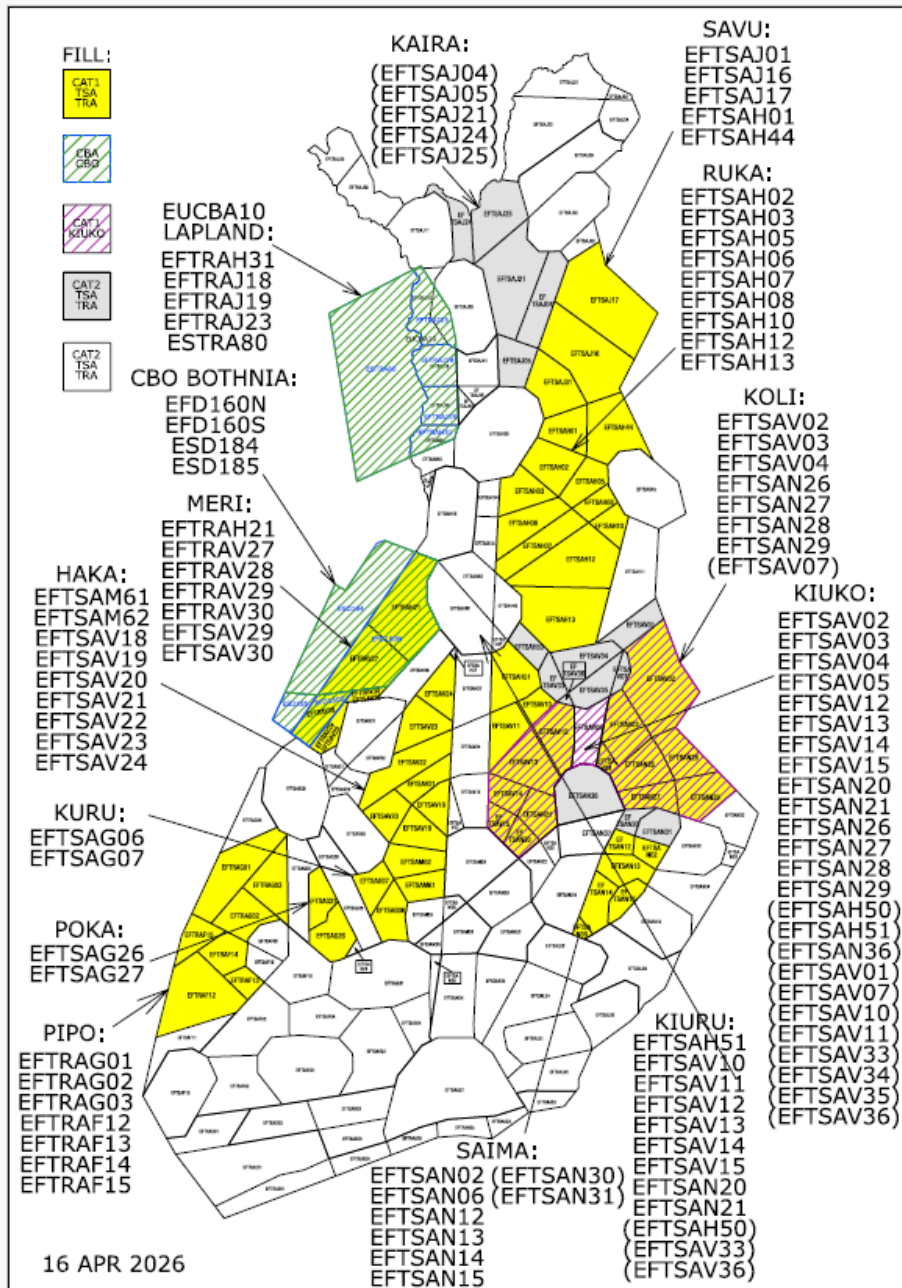
Sotilastoimielin voi varata taktisella tasolla ATS-yksiköltä TRA, mukaan lukien Local TRA- alueita. ATS-yksikkö vastaa tarvittaessa ilmatilavarauksen rajoittamisesta vaikuttavan liikenteen osalta. Sotilastoimielimen varaamaa TRA:ta, mukaan lukien Local TRA:ta voidaan käsitellä kuten TSA:ta. Sotilastoimielimen varaamalle TRA:lle voi lentää muuta johdettua ilmaliikennettä sotilasilmailuviranomaisen määrittämien periaatteiden ja menettelyjen mukaisesti.

Kun toiminta sotilastoimielimen varaamalla TSA/TRA-alueella on keskeytynyt, lennonjohto voi selvittää valvotussa ilmatilassa johdetun lennon aktiiviseksi ilmoitetun TSA/TRA-alueen läpi.

Sotilastoimielimen käyttöön varattavat tilapäiset erillisvarausalueet ja tilapäiset ilmatilavarausalueet ovat luokiteltu käyttötarpeen mukaisesti kahteen luokkaan. Tämän lisäksi on perustettu valtion rajat ylittäviä alueita (CBA).

- Luokka 1 (keltaisella);
Puolustusvoimien prioriteettialueiksi määritellyt TSA:t ja kansainvälisillä merialueilla olevat TRA:t.
- Luokka 2 (valkoisella ja harmaalla);
Tilapäiseen Puolustusvoimien harjoitustoimintaan suunnitellut TSA:t ja kansainvälisillä merialueilla olevat TRA:t. Alueiden varaaminen ja aktivointi luvun 7.1.2 mukaisesti.

- CBA-alueet (vihreällä CBA 10 Lapland);
Ilmatilan käytön etuoikeusjärjestelyt on kuvattu ASM-toimintakäsikirjan liitteissä 1 ja 2.



3.7 Valtion rajat ylittävä toiminta - Cross Border Operations (CBO)

Valtion rajat ylittävää toimintaa varten on perustettu CBA- ja vaara-alueita. Alueet ovat perustettu kahden tai useamman valtion sotilasilmailun käyttöön. CBO-toiminta mahdollistaa alueiden käytön yli kansallisten rajojen ja niiden perustamisesta on sovittu valtiosopimuksella, jota on tarkennettu yhteistoimintasopimuksilla.

CBA:t ja vaara-alueet vaikuttavat ilmatilan käytettävyyteen muulle ilmaliikenteelle. Näistä prioriteeteista on määrätty tarkemmin tämän asiakirjan liitteissä 1 ja 2. CBA:t ja vaara-alueet ovat julkaistu Suomen ilmailukäsikirjassa (AIP).

CBO-toiminnan tilapäiset ilmatilavaraukset tulee suunnitella liitteessä 4 kuvatulla menetelmällä.

3.8 Kieltoalue - P-alue

Pysyviä kieltoalueita voidaan perustaa ilmailulain 11 § mukaisesti valtioneuvoston asetuksella. Ilmailu kieltoalueella on kielletty pl. valtioneuvoston asetuksen 1 §:n mukaiset poikkeukset.

Traficom voi erityisistä syistä myöntää luvan ilmailuun kieltoalueella EFP35 Meilahti, EFP40 Munkkiniemi, EFP45 Luonnonmaa tai EFP50 Kruununhaka kuultuaan tasavallan presidentin kansliaa tai valtioneuvoston kansliaa sen mukaan, minkä tahon suojaamiseksi alue on perustettu, ja kieltoalueella EFP10 Loviisa, EFP25 Olkiluoto tai EFP30 Kilpilahti kuultuaan sisäministeriötä. Ilmailu on kuitenkin sallittu kieltoalueella EFP10 Loviisa, EFP25 Olkiluoto ja EFP30 Kilpilahti sijaitsevan laitoksen huoltoon tai muuhun sen toimintaan tai käyttöön nimenomaisesti liittyvänä.

Pysyvät kieltoalueet ovat julkaistu myös Suomen ilmailukäsikirjassa (AIP).

3.9 Rajoitusalue - R-alue

Pysyviä rajoitusalueita voidaan perustaa ilmailulain 11 § mukaisesti valtioneuvoston asetuksella. Ilmailu on sallittu pysyvillä rajoitusalueilla Liikenne- ja viestintäviraston luvalla tai niillä pysyvillä rajoitusalueilla, jotka on perustettu Puolustusvoimien tai rajavallvonnan tarpeisiin, Puolustusvoimien luvalla taikka Puolustusvoimien tai Rajavartiolaitoksen asettamilla erityisehdoilla.

Tilapäisiä rajoitusalueita voidaan perustaa Traficomien päätöksellä luvun 3.12. mukaisesti. Mahdolliset lupaehdot rajoitusalueella lentämiseen määritetään päätöksen yhteydessä.

Kun ilmaliikenteelle vaarallinen toiminta on keskeytynyt, lennonjohto voi selvittää valvotussa ilmatilassa johdetun lennon aktiiviseksi ilmoitetun rajoitusalueen läpi.

Pysyvät rajoitusalueet ovat julkaistu myös Suomen ilmailukäsikirjassa (AIP).

Ilmapuolustuksen tunnistusvyöhyke - ADIZ

Ilmapuolustuksen tunnistusvyöhykkeellä suoritettavaksi aiotusta lennosta, joka ei ole aikataulunmukainen, on esitettävä lentosuunnitelma asianomaiselle ilmaliikennepalveluntarjoajalle vähintään tuntia ennen lentoa tai ilmaliikennepalveluyksikölle lennon aikana vähintään tuntia ennen tunnistusvyöhykkeelle saapumista.

Lentosuunnitelma vaaditaan myös miehittämättömiltä ilma-aluksilta. Lentosuunnitelman jättövelvoite ei koske asetuksen ilmailulta rajoitetuista alueista (930/2014) 1 § 2 momentissa lueteltuja tahoja.

Ilmapuolustuksen tunnistusvyöhyke on julkaistu myös Suomen ilmailukäsikirjassa (AIP).

3.10 Vaara-alue - D-alue

Vaara-alueilla voi olla ilma-alusten lentoturvallisuudelle vaarallista toimintaa, kuten Puolustusvoimien ammuksia kansainvälisen merialueen yläpuolisessa ilmatilassa, vilkasta

purjelentoa, lennätyksiä miehittämättömillä ilma-aluksilla näköyhteyden ulkopuolella, hätärakettiammuntoja minimilentokorkeuksien yläpuolelle jne.

Aktivoidulle vaara-alueella saa lentää ilma-aluksen päällikön harkinnan mukaan, mutta ohjaajan tulee tiedostaa alueelle lentämisestä aiheutuvat riskit. Lentoturvallisuuden varmistamiseksi ilma-aluksen päällikön tulee lennonvalmistelussa selvittää vaara-alueen aktiivisuus sekä siellä harjoitettavan toiminnan luonne. Vaara-alueen aktivoivassa AIP Supplementissa tai NOTAMissa julkaistaan vaara-alueella toimivan tahon varmistettu puhelinnumero sekä toiminnassa mahdollisesti käytettävä radiotaajuus, tästä vaatimuksesta voidaan poiketa viranomastoiminnassa. Vaara-alueen aktiivisuuden voi tarkistaa lennon aikana ilmaliikennepalvelun tarjoajalta.

Näköyhteyden ulkopuolella (BVLOS) toimittaessa miehittämättömällä ilma-aluksella ei ole sille aktivoidulla vaara-alueella väistämisvelvollisuutta muuhun ilmaliikenteeseen, ellei Traficom in päätöksessä toisin määrätä. Mikäli samalla alueella toimii useampi miehittämätön ilma-alus, tulee toiminnot koordinoita osapuolten kesken.

Valvottoman ilmatila (ilmatilaluokka G pl. FIZ)

Ennen aktiiviselle vaara-alueelle lentämistä ilma-aluksen päällikön tulee mahdollisuuksien mukaan koordinoita lentotoiminta vaara-alueella operoivan tahon kanssa.

Valvomattomassa ilmatilassa vaara-alueen aktivointi ei poista radiovyöhykkeen vaatimuksia.

ATS-ilmatila (CTR, FIZ, TMA, ACC FL95+, CTA)

Ennen aktiiviselle vaara-alueelle lentämistä suoraan valvomattomasta ilmatilasta ilma-aluksen päällikön tulee selvittää vaara-alueen tosiasiallinen aktiivisuus ensisijaisesti vaara-alueen varaajalta tai kyseisen alueen ilmaliikennepalvelun tarjoajalta (ATS-yksikkö) Mikäli ATS-yksikkö on kiinni, voi vaara-alueen aktiivisuuden tarkistaa lentotiedotuspalvelusta (FIS).

Ilma-aluksen päällikön pyynnöstä porrastuksesta vaara-alueisiin luovutaan.

ATS-ilmatilassa aktivoidun vaara-alueen osalta vain ilmatilan varaajan osalta luovutaan ilmatilaluokan sekä ilmatilan osan mukaisesta palvelusta ja vaatimuksista, ellei ilmaliikennepalvelun tarjoajan kanssa ole toisin sovittu. Tästä poikkeuksena ovat lentopaikkojen suojaksi perustetut UAS-ilmatilavyöhykkeet, joiden osalta rajoitukset ja ehdot jäävät voimaan ilmailumääräyksen OPS M1-29 tai Traficom in päätöksen mukaisesti pois lukien Puolustusvoimien vaara-alueet liitteen 2 kohdan 21 mukaisesti.

Kun ilmaliikenteelle vaarallinen toiminta on keskeytynyt, lennonjohto voi selvittää valvotussa ilmatilassa johdetun lennon aktiiviseksi ilmoitetun vaara-alueen läpi.

Vaara-alueiden aktivointi tehdään luvun 7.2 ja 8.2 mukaisesti.

AMC:lla on oikeus keskeyttää aktivoidulla vaara-alueella oleva ilmailulle vaarallinen toiminta lentoturvallisuuden varmistamiseksi tai mikäli lentoliikenteen sujuvuus häiriintyy. Tämän varmistamiseksi on luotava varmistetut yhteydenpitomenettelyt vaara-alueen toimijan ja AMC:n välille.

3.10.1 Pysyvät vaara-alueet

Pysyvät vaara-alueet perustetaan ilmailulain 11 § mukaisesti Traficomien ilmailumääräyksellä OPS M1-28.

Pysyvät vaara-alueet ovat julkaistu myös Suomen ilmailukäsikirjassa (AIP).

3.10.2 Tilapäiset vaara-alueet

Traficom voi päätöksellään perustaa tilapäisiä vaara-alueita mm. miehittämättömän ilmailun mahdollistamiseksi ja yleis- ja harrasteilmailun tarpeisiin luvun 7.1.2 mukaisesti.

Tilapäisiä vaara-alueita voidaan perustaa ilmailulain 11 c § mukaisesti myös AMC:n itsenäisillä toimenpiteillä enintään kahden viikon ajaksi seuraavin periaattein:

Enintään 2 viikkoa kestävä miehittämättömän ilmailun vaara-alueet perustaa AMC seuraavin reunaehdoin:

- Perustettavan vaara-alueen yläraja on enintään 150 m maan tai veden pinnasta.
- Perustettava vaara-alue ei sijaitse lähialueella (CTR) tai radiovyöhykkeellä (RMZ)
- Perustettava vaara-alue ei sijaitse ilmailulta pysyvästi rajoitetulla alueella tai muulla aluevalvontalain 14 § mukaisella maanpuolustuksellisesti tärkeällä alueella. Tämä rajoitus ei koske, mikäli hakijalla on jo ilmakeuhauslupa kyseiselle alueelle.
- Vaara-alue perustetaan tarvittavan alueen keskipisteen WGS84 koordinaattiin (WGS84) ja ympyrän säteeseen perustuen. AMC voi myös perustaa vaara-alueen perustuen koordinaattipisteisiin. Mikäli hakijalla ei ole Puolustusvoimien myöntämää ilmakeuhauslupaa alueelle, on perustettavan alueen suurin mahdollinen säde 12,61 km / 6,81 NM tai 500 km².
- Vaara-alueen perustamisen yhteydessä AMC voi asettaa ehtoja ja rajoitteita aluevalvontalain 14 § mukaisesti esim. RPAS-toimijalta vaadittavasta reaaliaikaisesta toimintailmoituksesta aluevalvontaviranomaisille, lentosuunnitelmavaatimuksen asettamisena alueella tapahtuvalle lentotoiminnalle jne.
- Perustettava vaara-alueen koko ja aktiivisuus tulee perustua tosiasialliseen käyttöön ja toimijan tulee olla koko ajan tavoitettavissa vaara-alueen aktiivisuuden ajan.
- Perustettavaa vaara-aluetta ei tarvitse todentaa ANS-järjestelmiin.

Tilapäisen vaara-alueen perustaminen tulee esittää AMC:lle viimeistään toimintaa edeltävänä päivänä klo 12:00 (LMT). Vaara-alue aktivoidaan erikseen NOTAMilla ja se esitetään sähköisellä karttatuotteella.

Tarkempi ohjeistus esityksen laatimisesta julkaistaan Fintraffic Lennonvarmistuksen internet-sivustolla – www.fintraffic.fi.

Mikäli AMC ei voi ilmailulain 159 § mukaisesti yhteen sovittaa esitettyä tilapäistä vaara-aluetta muuhun ilmatilaan/ilmailiikenteeseen, siirtyy asian käsittely Traficomille. AMC toimittaa esityksen tällöin Traficomille ja antaa tarvittaessa vaihtoehtoisen ratkaisuesityksen vaara-alueen perustamiselle.

3.11 UAS-ilmatilavyöhykkeet

3.11.1 Rajoittavat ja kieltävät UAS-ilmatilavyöhykkeet

Liikenne- ja viestintävirasto voi välttämättömästä syystä perustaa UAS-ilmatilavyöhykkeen joko määräyksellä enintään kolmen vuoden määräajaksi tai hakeuksesta päätöksellä enintään vuoden määräajaksi. Tällaisella UAS-ilmatilavyöhykkeellä rajoitetaan miehittämättömällä ilma-aluksella harjoitettavaa toimintaa tai kielletään se seuraavien tavoitteiden kannalta tärkeiden kohteiden ja alueiden yläpuolella:

- 1) valtion johtaminen;
- 2) lentoturvallisuus tai turvallisuustutkinta;
- 3) maanpuolustus, aluevalvonta, rajaturvallisuus tai varautuminen;
- 4) poliisitoiminta, pelastustehtävät, kansainvälisten suhteiden hoito, oikeudenhoito tai sosiaali- ja terveydenhuolto;
- 5) teollisuuslaitoksen tai teollisuusalueen suojaaminen;
- 6) sataman, terminaalin, ratapihan tai muun vastaavan liikenteen solmukohdan suojaaminen;
- 7) ympäristön suojeleminen.

Liikenne- ja viestintäviraston on Puolustusvoimien esityksestä perustettava miehittämättömältä ilmailulta rajoitettu tai kielletty UAS-ilmatilavyöhyke pysyvästi tai tilapäisesti Puolustusvoimien käytössä olevien alueiden yläpuolella olevaan ilmatilaan joko määräyksellä enintään kolmen vuoden määräajaksi tai päätöksellä enintään vuoden määräajaksi.

Liikenne- ja viestintäviraston määräys tai päätös voi sisältää ehtoja, joiden mukaan miehittämättömällä ilma-aluksella harjoitettava toiminta on sallittua UAS-ilmatilavyöhykkeellä.

Miehittämättömän ilmailun rajoitus tai kieltö UAS-ilmatilavyöhykkeellä ei kuitenkaan koske sotilas-, rajavartio-, poliisi-, tull-, merenkulku- ja ilmailuviranomaisten eikä pelastointia, ensihoitopalvelua tai potilaskuljetuksia hoitavien viranomaisten tai näiden määräämien toimintaa silloin, kun näille viranomaisille säädettyjen tehtävien suorittaminen tai harjoittelu vaatii miehittämättömällä ilma-alusjärjestelmällä harjoitettavaa toimintaa UAS-ilmatilavyöhykkeellä, ellei määräyksessä tai päätöksessä erikseen kiellä tai rajoiteta kyseistä toimintaa.

Jos UAS-ilmatilavyöhyke on perustettu jonkin kohteen tai alueen suojaamiseksi, on kohteen tai alueen lukuun tapahtuva miehittämättömällä ilma-aluksella harjoitettava toiminta kuitenkin sallittu vyöhykkeellä.

UAS-ilmatilavyöhykkeet julkaistaan karttakuvineen Traficomin nettisivuilla.

3.11.2 Sallivat UAS-ilmatilavyöhykkeet

Liikenne- ja viestintävirasto voi perustaa UAS-ilmatilavyöhykkeen kaupalliseen, harraste- sekä tutkimus- ja kokeilutoimintaan joko määräyksellä enintään kolmen vuoden määräajaksi tai miehittämättömän ilma-alusjärjestelmän käyttäjän hakemuksesta päätöksellä enintään vuoden määräajaksi. Liikenne- ja viestintävirasto voi perustaa kyseisen vyöhykkeen käyttäjän omaa toimintaa tai usean tahon yhteistoimintaa varten taikka yleiseen käyttöön. Tällä vyöhykkeellä miehittämätön ilma-alus on vapautettu yhdestä tai useammasta miehittämättömän ilmailun täytäntöönpanoasetuksessa tarkoitetusta kategoriasta avoin koskevasta vaatimuksesta. Vyöhykkeen perustamisen edellytyksenä on, ettei lentoturvallisuutta vaaranneta.

Ennen määräyksen tai päätöksen tekemistä Liikenne- ja viestintäviraston on sovittava Puolustusvoimien kanssa UAS-ilmatilavyöhykkeestä. Sopimismenettelyssä selvitetään UAS-ilmatilavyöhykkeen aiheuttamat vaikutukset sotilasilmailun toimintaedellytyksiin ja Puolustusvoimien lakisääteisten tehtävien toteuttamiseen. Lisäksi Liikenne- ja viestintäviraston on tarvittaessa kuultava Rajavartiolaitosta sekä ilmoitettava asiasta hallintolain 62 §:ssä tarkoitetulla yleistiedoksiannolla suunnitellun UAS-ilmatilavyöhykkeen alla sijaitsevien kiinteistöjen omistajille ja haltijoille sekä niille, joiden kiinteistö rajoittuu kyseiseen ilmatilavyöhykkeen alla sijaitsevaan kiinteistöön.

Määräyksessä tai päätöksessä voidaan asettaa miehittämättömille ilma-alusjärjestelmille ja niiden käyttäjille:

- 1) lentoturvallisuuteen tai turvatoimiin liittyviä ehtoja;
- 2) ehtoja yleisen järjestyksen ja turvallisuuden varmistamiseksi;
- 3) ehtoja sotilasilmailun toimintaedellytysten tai Puolustusvoimien tehtävien toteuttamisen varmistamiseksi;
- 4) ehtoja ilmatilavyöhykkeen käyttäjäryhmästä;
- 5) ehtoja menettelyistä tai järjestelmistä;
- 6) ehtoja raportointivelvollisuudesta viranomaisille tai muille tahoille;
- 7) ajallisia tai sääolosuhteisiin liittyviä rajoituksia;
- 8) vyöhykkeen alueellisen rajautumisen lisäksi myös muita vyöhykkeen sisäisiä maantieteellisiä ja korkeudellisia rajoituksia.

Liikenne- ja viestintävirasto voi muuttaa omasta aloitteestaan perustellusta syystä tai miehittämättömän ilma-alusjärjestelmän käyttäjän hakemuksesta tarkoitetun määräyksen tai päätöksen ehtoja, jos määräystä tai päätöstä tehtäessä vallinneet olosuhteet ovat muuttuneet olennaisesti.

Liikenne- ja viestintävirasto voi peruuttaa määräyksen tai päätöksen, jos:

- 1) sitä tehtäessä vallinneet olosuhteet ovat muuttuneet olennaisesti eikä toimintaa ole mahdollista jatkaa ehtoja muuttamalla 4 momentin mukaisesti; tai

- 2) miehittämättömän ilma-alusjärjestelmän käyttäjä rikkoo toistuvasti tämän lain säännöksiä taikka määräyksen tai päätöksen ehtoja.

UAS-ilmatilavyöhykkeet julkaistaan karttakuvineen Traficom:n nettisivuilla.

3.11.3 U-space-ilmatila

Liikenne- ja viestintävirasto voi määräyksellä perustaa enintään kolmeksi vuodeksi U-space-ilmatilan, jossa miehittämättömillä ilma-alusjärjestelmillä voidaan harjoittaa toimintaa ainoastaan U-space-palvelujen tukemana. Liikenne- ja viestintäviraston määräys voi sisältää suorituskykyvaatimuksia, ehtoja ja rajoituksia, jotka miehittämättömän ilma-aluksen ja sen käyttäjän on täytettävä voidakseen operoida kyseisessä ilmatilassa. Ennen U-space-ilmatilan perustamista Liikenne- ja viestintäviraston on koordinoitava Puolustusvoimien kanssa ja selvitettävä U-space-ilmatilan mahdolliset vaikutukset sotilasilmailun toimintaedellytyksiin ja Puolustusvoimien lakisäateisten tehtävien toteuttamiseen.

Vaatus toiminnan harjoittamisesta ainoastaan U-space palvelujen tukemana, sekä U-space-ilmatilan suorituskykyvaatimukset, ehdot ja rajoitukset eivät koske sotilas-, rajavartiolaitos-, poliisi-, tulli-, merenkulku- ja ilmailuviranomaisten eikä pelastustointa, ensihoitopalvelua tai potilaskuljetuksia hoitavien viranomaisten (myöh. sotilasilmailu ja valtion ilmailu) tai näiden määräämien toimintaa silloin, kun näille viranomaisille säädettyjen tehtävien suorittaminen tai harjoittelu vaatii miehittämättömällä ilma-alusjärjestelmällä harjoitettavaa toimintaa U-space-ilmatilassa.

Miehitettyjen ilma-alusten, joille lennonvarmistuspalvelun tarjoaja ei anna lennonjohtopalvelua, on jatkuvasti tehtävä itsensä elektronisesti havaittavaksi U-space-palveluntarjoajille, kun lentotoimintaa harjoitetaan toimivaltaisen viranomaisen U-space-ilmatilaksi nimeämässä ilmatilassa. Tämä vaatimus ei kuitenkaan koske sotilasilmailun ja valtion ilmailun toimijoita U-space-ilmatilassa.

U-space-ilmatilaksi nimetyt ilmatilat on asianmukaisesti julkaistava ilmailukäsikirjassa (AIP).

3.12 Tilapäiset ilmatilarajoitukset

Ilmailulain 11 § mukaisesti Traficom voi lentoturvallisuuden, turvallisuustutkimuksen, maanpuolustuksen, aluevalvonnan, rajaturvallisuuden, poliisitoiminnan, pelastustehtävien tai yleisen järjestyksen ja turvallisuuden ylläpitämiseksi välttämättömästä syystä rajoittaa taikka kieltää päätöksellään ilmailun tietyllä alueella enintään neljän viikon ajaksi luvun 7.1.2 mukaisesti.

Ilmatilankäyttöä rajoittava alue voidaan perustaa pidemmäksi aikaa kuin 4 viikkoa, mutta tässä edellytyksenä on, että tosiasiallinen ilmatilankäytön rajoitus ei ylitä ilmailulain mukaista 4 viikon ylärajaa. Esimerkiksi Ilmavoimien tilapäinen harjoitusalue voidaan perustaa vaikkapa vuodeksi, mutta sen tosiasiallinen aktivointi tehdään neljänä erillisenä aikana huomioiden 4 viikon ylärajan.

Normaaliolojen häiriötilanteissa ja poikkeusoloissa tilapäiset ilmatilarajoitukset toteutetaan ensi tilassa ja tällöin voidaan poiketa luvun 7.1.2 menettelyistä.

Ilmatilan hallintayksikön (AMC) on tarkoituksenmukaiseksi katsomallaan tavalla rajoitettava tai kiellettävä ilmailu tietyllä alueella:

1. pelastus-, poliisi- tai sotilasviranomaisen, Rajavartiolaitoksen, Tullin, lento- tai meripelastuskeskuksen, Säteilyturvakeskuksen, turvallisuustutkintaviranomaisen taikka ilmailuviranomaisen esityksestä enintään seitsemän vuorokauden ajaksi, jos se on välttämätöntä lentoturvallisuuden, turvallisuustutkinnan, maanpuolustuksen, rajaturvallisuuden, poliisitoiminnan, pelastustehtävien taikka yleisen järjestyksen ja turvallisuuden ylläpitämiseksi;
2. omasta aloitteestaan enintään yhden vuorokauden ajaksi, jos tähän on poikkeuksellinen ja erityisen painava lentoturvallisuuteen tai maanpuolustukseen liittyvä syy.

Ilmatilan joustavan käytön periaatteita ja alueisiin sovellettavia sääntöjä noudatetaan tilapäisiin alueisiin samalla tavoin kuin pysyviin alueisiin.

Tilapäiset ilmatilarakenteet julkaistaan ensisijaisesti AIP Supplement -julkaisulla. Kiireellisissä tapauksissa voidaan käyttää NOTAM-julkaisua.

3.13 ATS – reitit

Suomen ATS-reittiverkosto perustuu ICAO:n PBN-konseptin mukaisiin RNAV 5 -reitteihin. ATS-reittiverkostoa käytetään alla kuvatun ATS-reittiluokitusten mukaisesti.

3.13.1 Pysyvät ATS-reitit

Pysyvällä ATS-reitillä tarkoitetaan pysyväisluontoisesti lennonsuunnitteluun tarkoitettua ATS-reittiä. Pysyvä ATS-reitti voidaan sulkea AMC:n laatimalla ilmatilan käyttösuunnitelmalla (AUP/UUP). Ennakkotieto pysyvän ATS-reitin sulkemiseen vaikuttavasta toiminnasta julkaistaan AIP Supplementilla. Pysyvän ATS-reitin sulkeminen tehdään Traficomien päätöksellä kohdan 7.1.2 mukaisesti. Pysyvät ATS-reitit Helsingin lentotiedotusalueella ovat julkaistu RNAV-reitteinä Suomen ilmailukäsikirjassa (AIP).

3.13.2 CDR1-luokan ATS-reitit

CDR1-luokan ehdollisella reitillä tarkoitetaan kyseisen luokituksen voimassa ollessa pysyvästi lennon suunnitteluun tarkoitettua ehdollista ATS-reittiä.

Puolustusvoimien päivittäisen toiminnan liitteen 1 mukaisten prioriteettialueiden vaikuttaessa CDR1-luokan ATS-reitteihin, ne suljetaan AMC:n laatimalla ilmatilan käyttösuunnitelmalla (AUP/UUP).

Puolustusvoimien tilapäisten harjoitusten osalta ennakkotieto muusta CDR1-luokan ATS-reittiin vaikuttavasta toiminnasta julkaistaan AIP Supplementilla. Päätös CDR1-luokan ATS-reitin sulkemisesta tehdään Traficomien toimesta kohdan 7.1.2 mukaisesti. Reitti suljetaan tällöin AMC:n laatimalla ilmatilan käyttösuunnitelmalla (AUP/UUP).

CDR1-luokan ATS-reitit Helsingin lentotiedotusalueella ovat julkaistu Suomen ilmailukäsikirjassa (AIP).

3.13.3 Vapaan reitityksen ilmatila (FRA)

Suomessa on käytössä vapaan reitityksen ilmatila (FRA), jossa ilma-alukset voivat suunnitella reitityksensä suoraan julkaistujen saapumis- ja poistumispisteiden välillä tarvittaessa hyväksikäyttäen mahdollisia välipisteitä. Reitityksessä tulee huomioida ilmatilan käytön rajoitukset ja ilmatilan käytettävyyden Eurocontrolin IFPS-järjestelmä ei

hyväksy lentosuunnitelmaan sellaisia reitityksiä, jotka suuntautuvat AUP/UUP:ssa ilmoitetulle R-alueelle, D-alueelle tai TSA/TRA:lle huomioiden riittävät suojavyöhykkeet. Menetelmät Free Route Airspace -ilmatilassa ovat julkaistu Suomen ilmailukäsikirjassa (AIP).

3.13.4 Reittien käytettävyys (RAD)

Reittien käytettävyyttä koskeva dokumentti, RAD (route availability document). RAD on osa Euroopan reittiverkoston kehittämissuunnitelmaa (ERNIP). RAD on yhteinen viiteasiakirja, joka sisältää toimintatavat, menettelyt, sekä kuvauksen reittien ja liikennevirtojen ohjauksesta. Se sisältää myös reittiverkostoa ja FRA-ilmatilaa koskevat ilmatilan käyttöön liittyvät säännöt ja käytettävyyden. Fintraffic Lennonvarmistus toimittaa 3 kuukautta ennen voimaantuloa muutosesityksen Traficomille hyväksyntää varten. RAD löytyy mm. Network Managerin www-sivuilta.

3.14 Lentomenetelmät

Lentomenetelmäsuunnittelu edellyttää erillistä viranomaisen myöntämää hyväksyntätoimistusta.

Siviililentotoimintaa varten suunniteltavat lentomenetelmät on laadittava noudattaen asiakirjaa ICAO Doc 8168 (PANS-OPS) Volume II 'Construction of Visual and Instrument Flight Procedures', tai RNP-AR-menetelmien osalta ICAO Doc 9905 'Required Navigation Performance Authorization Required (RNP AR) Procedure Design Manual', sellaisina kuin ne ovat viimeksi muutettuina. Mikäli lentomenetelmää ei voida suunnitella edellä mainittujen asiakirjojen mukaisesti, ottaen huomioon Suomen ilmailukäsikirjassa (AIP) julkaistut eroavuudet, suunniteltu menetelmä on toimitettava Liikenne- ja viestintäviraston hyväksyttäväksi. Hakemuksessa on selvitettävä, miten suunniteltu menetelmä poikkeaa ICAOn asiakirjojen vaatimuksista, sekä valitun ratkaisun perusteet.

Lentomenetelmäsuunnittelupalvelujen tarjoajan on lentomenetelmää suunnitellessaan tai uudelleen tarkastellessaan kuultava asianomaista ilmaliikennepalvelun tarjoajaa, lentopaikan pitäjää ja sotilasilmailuviranomaista. Tällä varmistetaan muun muassa yhteensovittaminen ja koordinointi eri lentomenetelmiä suunnittelevien palveluntarjoajien välillä. Lisäksi ilmaliikennepalvelun tarjoajan ja lentopaikan pitäjän tulee tarvittaessa tehdä asianmukaiset turvallisuusarviointit ennen lentomenetelmän käyttöönottoa.

Mikäli uuden lentomenetelmän käyttöönotto edellyttää muutoksia pysyviin ilmatilarakenteisiin, tulee esitykset muutoksiksi käsitellä kohdan 6.1 mukaisesti.

Lentomenetelmän tilaaja voi olla esimerkiksi lentopaikan pitäjä, ilmatilan käyttäjä tai ilmaliikennepalvelun tarjoaja. Lentomenetelmän suunnittelusta sopimisen lisäksi lentomenetelmän tilaajan tulee varmistaa, että:

- lentopaikalla on toimintaohjeet ja muut tarvittavat valmiudet suunniteltavien lentomenetelmien operatiiviselle käyttöönotolle ja käytölle;
- ilmailukäsikirjassa julkaistavien lentomenetelmien osalta on sovittu ilmailutietojen toimittamisesta ja julkaisusta;
- käyttöönottoaikataulussa on huomioitu AIS-palveluntarjoajan julkaisemat tiedon toimittamisen aikataulut ja AIRAC-päivämäärät;

- lentomenetelmän ylläpidosta ja uudelleen tarkastelusta on sovittu hyväksyntäto-
distuksen saaneen lentomenetelmäsuunnittelupalvelun tarjoajan kanssa.
 - o Lentomenetelmien ylläpidosta vastaavat henkilöt tai organisaatiot on ni-
mettävä ja tämä nimeäminen tulee toimittaa Traficomille tiedoksi.
 - o Lentomenetelmien ylläpidon osalta tulee kiinnittää erityistä huomiota uu-
sien esteiden vaikutusten arviointiin ja hallintaan.
 - o Lentomenetelmän uudelleentarkastelu on toteutettava vähintään viiden
vuoden välein.

4 SIVIILI- JA SOTILASILMAILUN YHTEENSOVITTAMINEN

Liikenne- ja viestintäministeriö ja puolustusministeriö sopivat siitä, miten ilmatilan ja il-
maliikenteen hallinnassa, lennonvarmistuspalvelun tarjonnassa sekä joustavan ilmatilan
käyttöön liittyvissä menettelyissä otetaan huomioon siviili- ja sotilasilmailun tarpeet. Il-
matilan joustavan käytön menetelmät sisältyvät tähän ilmatilan hallintaa ohjaavaan
käsikirjaan.

Liikenne- ja viestintäministeriön yhteydessä toimii ilmatilan hallinnan neuvottelukunta.
Valtioneuvosto asettaa neuvottelukunnan kolmeksi vuodeksi kerrallaan siviili- ja sotilasil-
mailun toimijoiden edustajista. Sen jäseninä ovat liikenne- ja viestintäministeriö,
puolustusministeriö, sotilasilmailun viranomaisyksikkö, pääesikunta, Ilmavoimien esi-
kunta, Fintraffic Lennonvarmistus Oy, Finavia Oyj, Ilmatieteen laitos ja Traficom.
Neuvottelukunta voi kutsua kuultavaksi asiantuntijoita sekä lennonvarmistuspalvelun
tarjoajien, lentoyhtiöiden, sotilasilmailun sekä muiden ilmailun toimijoiden edustajia.

Ilmatilan hallinnan neuvottelukunnan tehtävänä on edistää ilmatilan joustavaa käyttöä ja
käsitellä neuvoa-antavana elimenä siviili- ja sotilasilmailun yhteensovittamiseen liittyviä
kysymyksiä sekä antaa niistä tarvittaessa suosituksia. Lisäksi neuvottelukunnan tehtä-
vänä on osallistua Euroopan unionissa, ilmailun kansainvälisissä järjestöissä ja
kansallisella tasolla päätettävien ilmatilan hallintaan liittyvien asioiden valmisteluun sekä
käsitellä yhtenäistä eurooppalaista ilmatilaa ja pohjoiseurooppalaiseen toiminnalliseen
ilmatilan lohkon liittyviä asioita. Neuvottelukunnan tehtävänä on tunnistaa ilmatilan
hallinnan strategisella tasolla ilmatilan eri käyttäjien tarpeet, sovittaa niihin liittyviä mah-
dollisia ristiriitoja sekä antaa lausuntoja ilmatilaa koskevissa kysymyksissä.

5 AMC ORGANISAATIO

5.1 Yleistä

AMC toimii Fintraffic Lennonvarmistuksen tiloissa. AMC vastaa ilmatilan käyttöön liitty-
vien ASM- ja FUA -menettelyiden käytännön toteutuksesta.

5.2 Toimijat

AMC:n toimivaltaa käyttää ensisijaisesti Fintraffic Lennonvarmistuksen nimittämä AMC-
päällikkö tai hänen sijaisensa. Aluevalvontaviranomaiset määrittelevät aluevalvontateh-
täviin vaadittavat ilmatilatarpeet. Puolustusvoimien sisäisiin ilmatilankäyttötarpeisiin
liittyvissä ristiriitatilanteissa ratkaisuvalltaa käyttää AMC MIL-edustaja.

Fintraffic Lennonvarmistus ja Puolustusvoimat resursoivat AMC:n henkilöstön siten, että
AMC:lle asetetut tehtävät voidaan toteuttaa.

sovittamaan eri käyttäjäryhmien tarpeet ja tarvittaessa konsultoidaan suoraan esitysten laatijoiden kanssa tarvittavista muutoksista.

Tarvittaessa projektiryhmän tueksi perustetaan ohjausryhmä, jonka tehtävänä on linjata / ratkaista asiakokonaisuuksia.

Takaraja ilmatilamuutoksille on määritetty ja annetun takarajan jälkeen uusia muutoksia ei enää oteta vastaan, vaan ne siirtyvät seuraavan vuoden ilmatilapakettiin.

Mikäli ilmatilamuutokset ovat erityisen laajoja tai ne sisältävät uusia toiminnollisuuksia, Traficom järjestää erillisiä tiedotustilaisuuksia sidosryhmille projektin aikana.

7 ILMATILAN HALLINNAN ESITAKTINEN TASO

Ilmatilan hallinnan esitaktisella tasolla toteutetaan ilmatilan hallinnan strategisen tasolla määritettyä ilmatilan käytön politiikkaa ja ASM-toimintakäsikirjassa kuvattuja prosesseja.

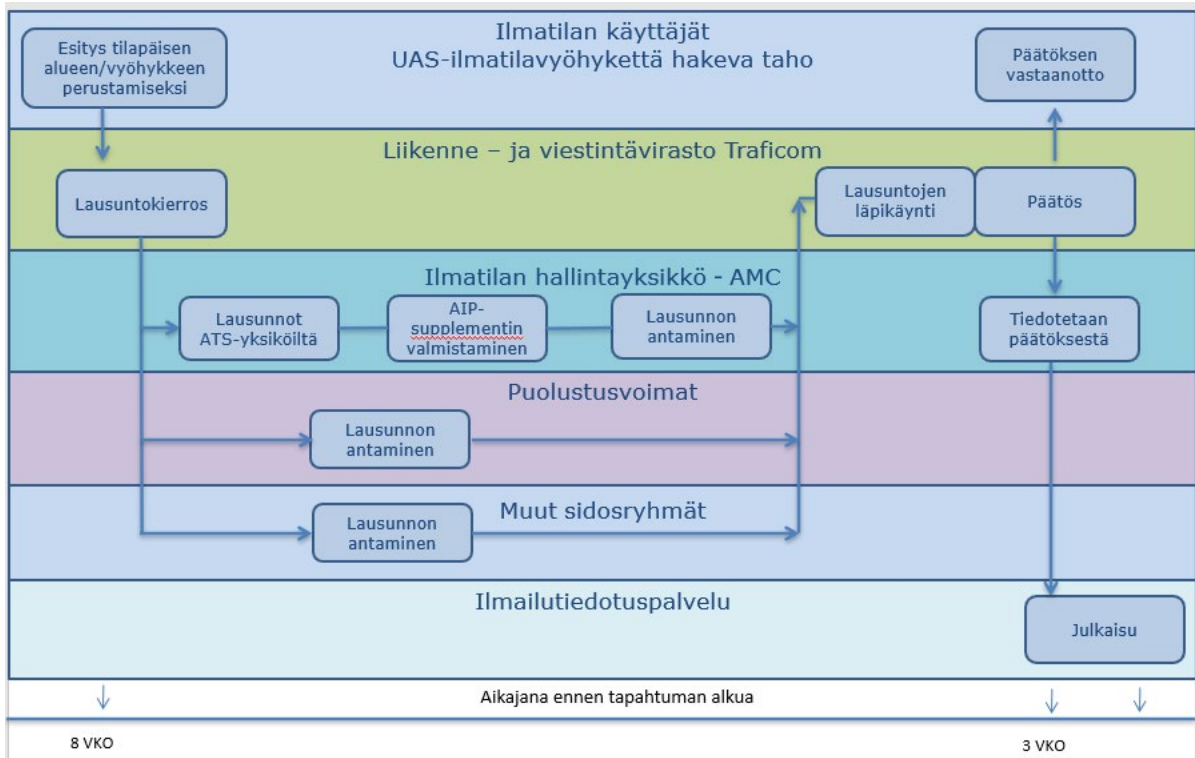
7.1 Ilmatilankäytön suunnittelu

7.1.1 Ilmatilankäytön vuosisuunnittelu

Hyväksytyt toimijat (Approved Agency, AA) lähettävät seuraavan vuoden ilmatilan käyttösunnitelman Traficomille 30.11. mennessä. Ilmatilan käyttösunnitelmiin perustuen Traficom kutsuu ilmatilankäyttäjät sekä siviili- ja sotilasilmailuviranomaiset koordinaatiokokoukseen 14.12. mennessä seuraavan kalenterivuoden tapahtumien laajuuden ja koordinaatiotarpeen määrittelemiseksi. Ilmatilankäyttäjät ovat velvollisia päivittämään vuosisuunnitelmaa. Tämä vaatimus ei kuitenkaan vapauta ilmatilankäyttäjiä erillisten ilmatilankäyttöesitysten laatimisesta.

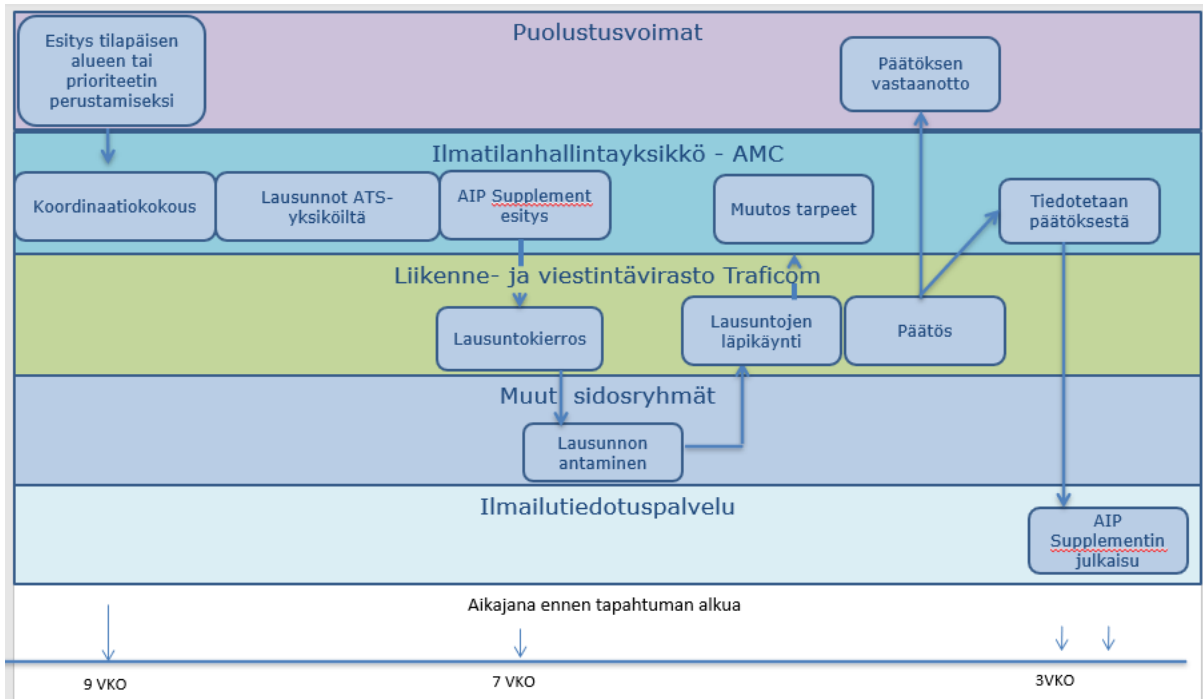
7.1.2 Tilapäiset ilmatilavaraukset

Tilapäiset ilmatilavaraukset edellyttävät pääsääntöisesti karttamateriaalin julkaisua tai niillä voi olla merkittävä vaikutus muuhun ilmaliikenteeseen tai ilmatilan käytön etuoikeuksiin nähden, joten ne vaativat AIP Supplement -julkaisun. Esitykset tulee toimittaa Traficomille viimeistään 8 viikkoa ennen toiminnan suunniteltua aloitusta. Laajamittaiset harjoitukset ja muut tilapäiset ilmatilajärjestelyt, joilla on merkittävä vaikutus reittiliikenteeseen, suunnitellaan liitteessä 4 kuvatuin menettelyin. Normaalit pienimuotoiset tilapäiset ilmatilavaraukset tehdään alla olevan kaavion 2 mukaisesti. Esitetyt ajat ovat minimiaikoja.



Kaavio 2

Esitys tilapäisen alueen perustamiseksi on myös mahdollista koordinoida ennakkoon AMC:n kanssa. Neuvottelut käydään AMC:lle ennakkoon toimitetun ilmatilavarausesityksen perusteella ja koordinoitu esitys toimitetaan 7 viikkoa ennen toiminnan suunniteltua aloitusta Traficomille kaavion 3 mukaisesti. Esitetyt ajat ovat minimiaikoja.



Kaavio 3

7.2 Ilmatilankäytön esitaktinen suunnittelu

7.2.1 Yleistä

Esitaktisessa vaiheessa AMC toteuttaa ilmatilarakenteiden käyttöä ilmatilankäyttäjien ennakoilmoituksiin perustuen, ennalta määriteltyjen etuoikeusjärjestysten mukaisesti.

Ennakoilmoituksen perusteella laadittu ilmatilavaraussuunnitelma tulee aktivoida erikseen kohdan 8 menettelyjen mukaisesti.

7.2.2 Puolustusvoimien toiminnasta ilmoittaminen

Pysyville Rajoitusalueille ja kansainvälisillä merialueilla oleville pysyville vaara-alueille, tai yllä luvussa 7.1.2. kuvatun prosessin mukaisesti perustetuille tilapäisille vaara-alueille tai tilapäisille rajoitusalueille suunnitellusta toiminnasta tulee normaalisti jättää ilmoitus AMC:lle viimeistään toimintapäivää edeltävänä päivänä klo 12:00 (LMT) mennessä, ellei toiminnan harjoittajan kanssa ole muutoin sovittu erillisellä yhteistyösopimuksella tai muulla Traficomin hyväksymällä menettelyllä. AMC tarkistaa ilmoituksen tiedot ja laatii ilmoituksen perusteella NOTAM Proposalin, jonka perusteella Kansainvälinen NOTAM-toimisto julkaisee alueen aktivointiin liittyvän NOTAMin.

Tästä poikkeuksena ovat:

1. valmiustarkastuksissa suoritettavat ammunnat ja lyhytaikaiset merivoimien kalustoammunnat pysyvillä ilmailun rajoitus/vaara-alueilla, joista annetaan kirjallinen tai suullinen ammuntailmoitus siten, että se on AMC:lla vähintään neljä (4) tuntia ennen ammunnan alkua. Mikäli joukkokokonaisuuksien tai asejärjestelmien toimintavalmiutta on testattava siitä joukolle ennalta ilmoittamatta, on valmiustarkastuksen perustuttava asianosaisen yksikön kirjalliseen käskyyn ja huolelliseen tarkastavan organisaation tekemään valmisteluun. Tällaiselle ammunnalta ei myönnetä ilmatilankäytön etuoikeusasemaa muuhun ilmaliikenteeseen nähden.
2. Puolustusvoimien suorittama kiireellinen virka-apu ja siihen liittyvä toiminta esim. räjähteen raivaus. Tällöin AMC:lle annetaan kirjallinen tai suullinen ilmoitus alueen aktivoinnista.

AMC tarkistaa ilmoituksen tiedot ja laatii ilmoituksen perusteella NOTAM Proposalin, jonka perusteella Kansainvälinen NOTAM-toimisto julkaisee alueen aktivointiin liittyvän NOTAMin.

7.2.3 Yleisilmailun D-alueiden toiminnasta ilmoittaminen

Yleisilmailun- ja harrasteilmailun vaara-alueille hyväksytyt toimijat (AA) voivat antaa ennakoilmoituksia kohdan 7.2.4 mukaisesti. Pyyntö vaara-alueen aktivoimiseksi voidaan tehdä myös toimintapäivänä, jolloin se tulee tehdä AMC:lle sähköisesti tai puhelimitse vähintään 2 tuntia ennen vaara-alueen käyttötarvetta. AMC laatii aktivoinnista NOTAM Proposalin, jonka perusteella Kansainvälinen NOTAM-toimisto julkaisee NOTAMin.

Yleisperiaatteena on, ettei vähäinen VFR-toiminta vaadi vaara-alueen aktivoimista valvomattomassa ilmatilassa (ts. ei ole vilkasta lentotoimintaa, pilvilentotoimintaa yms.).

Toiminnan aloittamisesta, muutoksista ja lopettamisesta tulee ilmoittaa AMC:lle kohdan 8.2 mukaisesti.

7.2.4 TSA-, TRA-, R-, sekä D-alueet – hyväksytyt toimijat (AA)

AMC-ennakkoilmoituksia TSA-, TRA-, R-, sekä D-alueille voivat esittää määritetyille alueille hyväksytyt toimijat. Siviilitoimijoiden hakemukset AA:n statuksen saamiseksi tulee lähettää Traficomille. Puolustusvoimien hakemukset lähetetään Ilmavoimille.

AMC-MIL käsittelee Puolustusvoimien päällekkäiset ennakkoilmoitukset ja tarvittaessa koordinoi ne yksiköiden välillä. Operatiivinen AMC käsittelee ja koordinoi kaikki AMC-ennakkoilmoitukset ja pyrkii yhteen sovittamaan kaikkien ilmatilan käyttäjien tarpeet. Ennakkoilmoitukset tulee toimittaa AMC:lle toimintaa edeltävänä päivänä klo 12:00 LMT mennessä, ellei AMC:n ja toimijan välillä ole muuta sovittu.

7.2.5 TSA-, TRA-, R-, sekä D-alueet – muut toimijat

Sellaiset ilmatilan käyttäjät, joilla ei ole AA-statusta eivät voi esittää TSA-, TRA-, R-, tai D -alueille ennakkoilmoituksia. Traficom voi päätöksellään valtuuttaa toimijan antamaan ennakkoilmoituksia määritetyille alueille.

7.2.6 CADF yhteistoiminta ja AUP / UUP

AMC toimii NMOC:n CADF-yksikön (Centralized Airspace Data Function) yhteyspisteenä.

AMC vastaa AUP-sähkeen laatimisesta ilmatilankäyttäjiltä saatujen TSA-, TRA-, R-, tai D -alueiden ennakkoilmoitusten perusteella. AUP laaditaan ja viestitetään klo 17:00 LMT mennessä.

AMC laatii ja julkaisee UUP-sähkeen tarvittaessa.

7.3 Julkaisut

7.3.1 AIP Supplement -tiedotteella julkaistavat ilmatilarajoitukset

AMC laatii AIP Supplement esityksen käytettävästä ilmatilasta ja menettelyistä, kohdassa 7.1.2 kuvatun prosessin mukaisesti. Tietyt alueet voidaan aktivoida ainoastaan AIP Supplementilla ilman NOTAMia.

7.3.2 AUP/UUP:lla julkaistavat tiedot

Pysyvien ja CDR 1- luokan ATS-reittien sulkeminen ilmoitetaan päivittäin AUP/UUP:lla.

TSA-, TRA- sekä tiettyjen R- ja D-alueiden aktiivisuus suojavyöhykkeineen ilmoitetaan päivittäin AUP/UUP:lla ja sähköisellä karttatuotteella. Alueiden aktiivisuus ilmoitetaan erillisinä aikoina, mikäli ennakkoilmoitusten mukaisten varausten väli on vähintään 30 minuuttia.

7.3.3 NOTAMilla julkaistavat tiedot

AMC laatii NOTAMilla aktivoitavien R- ja D-alueiden NOTAM Proposalit, joiden perusteella Kansainvälinen NOTAM-toimisto julkaisee NOTAMin.

8 ILMATILAN HALLINNAN TAKTINEN TASO

Ilmatilan hallinnan taktisella tasolla toteutetaan ilmatilan hallinnan esitaktisen tason ilmatilan käytön suunnitelmaa (AUP) ja päivitettyä ilmatilan käytön suunnitelmaa (UUP)

aktivoimalla ja de-aktivoimalla hyväksytyjä ilmatilavarauksia. Ilmatilan varaaminen on luonteeltaan tilapäistä ja sitä sovelletaan vain rajoitettuna ajanjaksoina. Varaaminen perustuu tosiasialliseen käyttöön, ja varattu ilmatila vapautetaan heti, kun varaamista edellyttänyt toiminta päättyy.

8.1 Dynaaminen ilmatilanhallinta

AMC:n toiminnan tavoitteena on dynaaminen ilmatilanhallinta. Dynaamisella ilmatilanhallinnalla tarkoitetaan AMC:n edellytyksiä toteuttaa säädöksiä ja viranomaisten määrittelemiä ilmatilan tehokkaan käytön periaatteita CDM-prosessin mukaisesti, syrjimättä eri ilmatilan käyttäjiä. AMC pyrki ennakoimaan ilmatilan tasapuolisen käytön toteutumisen liikenne-ennusteita ja päivitettyä ilmatilan hallinnan suunnitelmaa (UUP) seuraamalla. Tällöin AMC voi allokoida varaajan käyttöön myös sellaisia varausalueita ja ilmatilarakenteita, joita ei ennakoilmoituksella ole varattu, mikäli sillä saavutetaan suurempi kokonaishyöty huomioiden varaajan toiminta ja liikennevirtojen sujuvuus.

8.2 Ilmatilavarausten käsittely

AMC ylläpitää ajantasaista ilmatilan hallinnan suunnitelmaa taktisella tasolla. Ilmatilan käyttäjät ilmoittavat AMC:lle kaikista tiedossa olevista muutoksista suunniteltuun toimintaan. Aktivoidut ilmatilavaraukset tulee vapauttaa AMC:n käyttöön välittömästi varaustarpeen päättyttyä.

8.2.1 Ilmatilavarausten aktivoiminen

Pyyntö toiminnan aloittamisesta aktiiviseksi ilmoitetulla (AIP Supplement, NOTAM, AUP/UUP) alueella tulee esittää aikaisintaan 15 minuuttia ennen toiminnan aloitusta AMC:lle puhelimitse tai hyväksytyllä elektronisella laitteella. AMC:n ja ilmaliikennepalveluntarjoajan tulee pyrkiä siihen, että kyseinen ilmatila voidaan luovuttaa toimijalle viimeistään varauksen suunniteltuna aloitushetkenä.

Toiminnan aloittaminen aktiiviseksi ilmoitetulla alueella edellyttää sitä, että AMC:lla on käytettävissään kaikki varaukseen liittyvät tiedot, ml. varaustoiminnan johtajan yhteystiedot. Toiminta voidaan aloittaa AMC:n luvalla sen jälkeen, kun AMC on varmistanut varaajan ilmoittamat tiedot ja koordinoitua toiminnan aloittamisen vaikuttavien ATS-yksiköiden kanssa. AMC ilmoittaa toimijalle, kun toiminta varauksessa voidaan aloittaa.

Mikäli ATS-yksikkö ei liikennetilanteesta johtuen pysty myöntämään aloituslupaa esitetyn mukaisena (tai varauspyyntöä ei ole tehty ilmatilan hallinnan esitaktisen tason ennakoilmoitusperiaatteiden mukaisesti), tulee AMC:n koordinoita mahdolliset ilmatilavarausten rajoitukset ilmatilaa varaavan toimijan kanssa. Ilmatilan rajoituksia pyritään purkamaan liikennetilanteen niin salliessa.

8.2.2 Varauksen muuttaminen

AMC pyrkii lähtökohtaisesti toteuttamaan ilmatilan käyttäjien varaukset esitetyn suunnitelman, ilmatilan etuoikeusperiaatteiden ja sovittujen yhteistoimintamenettelyjen mukaisesti.

Mikäli varausalueella ei ole luvun 7.2 mukaisesti saatua etuoikeusasemaa muihin vaikuttaviin ilmatilarakenteisiin tai -käyttäjiin nähden, AMC voi liikennetilanteen niin edellyttäessä rajoittaa myönnettyä ilmatilavarausta, joko itsenäisesti tai palveluntarjoajan esityksestä. Muutokset aktiivisiin ilmatilavarauksiin astuvat voimaan välittömästi

koordinaatiotoimenpiteiden jälkeen. AMC on velvollinen koordinoimaan muutokset kaikkien sellaisten tahojen kanssa, joiden toimintaan ilmatilavarauksella on vaikutuksia.

Varausalueella tapahtuvaan toimintaan kuulumattoman lentoliikenteen turvaamiseksi ATS-yksikkö voi joissain tapauksissa ottaa suoraan yhteyttä ilmatilaa varanneeseen toimijaan ja rajoittaa toimintaa varausalueella. Tällainen rajoitus tulee ATS-yksikön toimesta välittää viipymättä AMC:lle muutosten koordinoimiseksi.

8.2.3 Ilmatilavarauksen peruminen

Ilmatilavaraus puretaan automaattisesti aktivointiaikojen mukaisesti. Mikäli ilmatilan varausarve päättyy aikaisemmin, Ilmatilan käyttäjä ilmoittaa toiminnan lopettamisesta tai ilmatilavarauksen perumisesta AMC:lle puhelimitse tai hyväksytyllä elektronisella laitteella varausarpeen päätyttyä. Varaus on peruttu välittömästi käyttäjältä saadun perumisilmoituksen jälkeen. Ilmatilan käyttäjä vastaa ilmatilan statuksen muutoksen tiedottamisesta varauksensa käyttäjille toimijoille. AMC vastaa ilmatilan statuksen muutoksen tiedottamisesta muille vaikuttaville toimijoille.

8.3 Muutokset suunnitelman mukaiseen toimintaan

Sellaiset muutokset ilmatilan hallinnan esitaktisella tasolla koordinoituun toimintaan, jotka eivät aiheuta lisärajoituksia harjoitustoimintaan kuulumattomalle liikenteelle, voidaan hyväksyä. Mikäli muutos kuitenkin aiheuttaa tällaisia vaikutuksia, harkitsee AMC tapauskohtaisesti niiden toteuttamiskelpoisuuden.

8.4 Toisiaan sivuavat ja sisäkkäiset ilmatilavaraukset

Kaikki alueet voidaan myöntää toisiaan sivuavina tai sisäkkäisinä.

Puolustusvoimien toiminnan osalta toisiansa sivuavat ja/tai sisäkkäiset ilmatilavaraukset koordinoi ja tarvittaessa yhdistää AMC MIL -edustaja.

Toisiaan sivuavien ja/tai sisäkkäisten Puolustusvoimien ilmatilavarausten kesken luovutaan alueiden välisestä porrastusvelvollisuudesta. Toisiaan sivuavilla ja sisäkkäisillä ilmatilavarauksilla olevien sotilasilma-alusten välillä luovutaan ilma-alusten ja alueiden välisestä porrastusvelvollisuudesta.

Mikäli toisiaan sivuavissa tai sisäkkäisissä ilmatilavarauksissa toisena osapuolena on siviilitoimija, tulee varauksen myöntämisessä huomioida liitteiden 1 ja 2 mukaiset määräykset. Toisiaan sivuavissa ja sisäkkäisissä varauksissa noudatetaan seuraavia periaatteita ilmaliikenteen porrastamisessa:

Ilmatilavaraus	Periaate ilmatilan porrastamisessa
R- / D-alue – R- / D-alue / TSA	Ilma-aluksia ei porrasteta alueeseen.
R- / D-alue / TSA – TRA	Lennonjohdon varaamassa TRA:ssa ilma-alukset porrastetaan alueeseen ilmatilaluokan ja IFR/VFR -lentosääntöjen mukaisesti. Sotilastoimielimen varaamassa TRA:ssa ilma-aluksia ei porrasteta alueeseen.
UAS-ilmatilavyöhyke – Muu ilmatila	Traficomien ilmailumääräyksen OPS M1-29 tai päätöksen mukaisesti. Valtion ilmailulle voidaan hyväksyä pysyväisluonteisia menettelyjä tai erityisjärjestelyitä rajoittavien UAS-ilmatilavyöhykkeiden ehtojen täyttämiseksi.

Ilma-aluksen päällikön pyynnöstä porrastamisesta R- ja D- ja TSA-alueisiin voidaan luopua.

Toisiaan sivuavista ja sisäkkäisistä ilmatilavaruuksista tiedotetaan alueiden käyttäjiä, ellei kyseessä ole merkityksettömäksi katsottava tieto. R/D-aluevarauksien osalta merkityksettömäksi tiedoksi katsotaan sisäkkäisissä ilmatilavaruuksissa alemman prioriteetin ilmatilavaruuksesta tiedottaminen ylemmän prioriteetin ilmatilavaruuksen varustoiminnan johtajalle tai Puolustusvoimille sivuavasta R/D-alueesta tiedottaminen.

8.5 Ilmatilavaraukset - ei ennakoilmoitusta

Ilmatilan hallinnan taktisella tasolla voidaan myöntää myös sellaisia ilmatilavaruuksia, joita ei ole koordinoitu ennakkoon ilmatilan hallinnan esitaktisen tason periaatteiden mukaisesti. Tällöin varustoimintaan saattaa kuitenkin kohdistua rajoituksia joko alueen korkeuden, alueen sivurajojen, tai varauksen alkamis- ja päättymisaikojen suhteen. Ilmatilankäyttäjät voivat esittää AMC:lle varauspyyntöjä AIP:ssa julkaistuille, kyseiseen toimintaan soveltuville varausalueille myös ilman luvun 7 mukaista ennakoilmoitusmenettelyä.

AMC arvioi varauspyynnön vaikutukset muihin ilmatilarakenteisiin ja koordinoi varauspyynnön ATS palveluntarjoajan kanssa varauspyyntöön kohdistuvien rajoitusten osalta, jonka perusteella AMC päättää varausalueen käytöstä.

SOVELLUSTAPA: Ilmavoimat

Sotilastoimielin voi sopia ATS palveluntarjoajan kanssa erillisistä yllä kuvatun mukaisista alueista käytettäviksi omien erityistarpeidensa mukaisesti tai osana päivittäistä harjoituslentotoimintaa Procedure3 mukaisen varausmenettelyn mukaisesti.

Näihin alueisiin liittyvät puolustusvoimien sovellusohje ja ATS palveluntarjoajan työmenetelmät sovitaan erikseen Ilmavoimien ja palveluntarjoajan kesken.

- 1) Ei ennakoilmoitusta, PV lennosta
 - a) Varausalueen toimintaa voi rajoittaa ainoastaan lentosuunnitelman mukainen liikenne alkuperäisellä hyväksytyllä reitillä. Varauksella ei ole prioriteettiä suhteessa pyyntöhetkellä varausalueeseen vaikuttavaan muuhun ilmaliikenteeseen nähden.

- 2) Ei ennakkoilmoitusta, PV muu erityistarve ATS-palveluntarjoajan kanssa erikseen sovitulla alueilla.
 - a) Sotilastoimielimellä on prioriteetti muissa kuin päivittäiseen lentotoimintaan liittyvissä varauksissa muihin varausalueisiin sekä muuhun ilmaliikenteeseen nähden pl. idästä välittömästi alueeseen kohdentuva kansainvälinen ylilentoliikenne. ATS palveluntarjoaja voi esittää rajoituksia omista tarpeistaan johtuen otettavaksi huomioon mahdollisuuksien mukaan.
- 3) Procedure3 menettelyn mukainen prosessi kuvattu litteessä1. Kohdentuen tässä dokumentissa kuvattuihin Ilmavoimien päivittäisen toiminnan alueisiin.

9 ILMATILAN KÄYTÖN SEURANTA JA SUORITUSKYKY

9.1 Yleistä

Ilmatilan joustavan käytön seurannasta säädetään Euroopan komission asetuksissa (EY) N:o 2150/2005, (EU) 2019/317 sekä (EU) N:o 255/2010. Tämä edellyttää mekanismeja ilmatilan rakenteita koskevien pyyntöjen seurantaan, sekä niiden tosiasialliseen käyttöön liittyvien tietojen arkistoinniseksi tutkimus- ja suunnittelutarkoituksia varten sekä suorituskyvyn parantamiseksi.

9.2 Tilastointi ja raportointi

Fintraffic Lennonvarmistus mittaa Komission täytäntöönpanoasetuksen (EU) 2019/317 liitteen I, jakson 2 mukaisia suorituskykyindikaattoreita sekä seurantaindikaattoreita ja raportoi niistä kalenterivuositain ilmailuviranomaisille.

10 KÄSIKIRJAN PÄIVITTÄMINEN

ASM-toimintakäsikirja päivitetään tarvittaessa Traficom ja Ilmavoimien yhteisellä päätöksellä.

Muutosesitykset tulee esittää Traficomille tai Ilmavoimille. Muutostarpeet tarkastellaan vähintään kerran kalenterivuodessa.

11 LIITE 1. PUOLUSTUSVOIMIEN ILMATILANKÄYTÖN PERIAATTEET

12 LIITE 2. ETUOIKEUSJÄRJESTYS

13 LIITE 3. ASM-PROSESSIN TOIMIJOIDEN YHTEYSTIEDOT

14 LIITE 4. CBO - JA LAAJAMITTAISTEN HARJOITUSTEN SUUNNITTELU