



Underrättelser för sjöfarande

UfS 11/2023

Notiser: 69 - 77 / 20.04.2023



Innehållsförteckning

Titel	Sida
Index enligt område	2
Kortindex	3
Finska viken	4
Kvarken	6
Bottenviken	21
Preliminära (P) och Tillfälliga (T) notiser i kraft (20.04.2023)	23

Index enligt område

Finska viken

Kort

*69/2023	14, 951, A
----------	------------

Kvarken

Kort

*70/2023	F
----------	---

*71/2023	F
----------	---

*72/2023	F
----------	---

*73/2023	49, 50, 956, 957
----------	------------------

*74/2023	F
----------	---

*75/2023	F
----------	---

Bottenviken

Kort

*76/2023	54, 837, 838
----------	--------------

*77(T)/2023	51, 957, F
-------------	------------

Kortindex

Kort	Notiser
14	*69/2023
49	*73/2023
50	*73/2023
51	*77(T)/2023
54	*76/2023
837	*76/2023
838	*76/2023
951	*69/2023
956	*73/2023
957	*73/2023, *77(T)/2023
A	*69/2023
F	*70/2023, *71/2023, *72/2023, *74/2023, *75/2023, *77(T)/2023


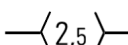




Finska viken

*69/2023

2023-04-20

Finland. Finska viken. Kotka. Kirkonmaa. Säkerhetsanordningar. Farleder

Kort	Föregående
14	(INT 1246) 61/2023 ↗
951	62/2023 ↗
A/INDEX, A610, A610.1	62/2023 ↗

1	14, 951, A/INDEX, A610, A610.1			
Ändra		Mellan följande positioner:	(1) 60°23.68'N 26°58.79'E	
			(2) 60°24.01'N 26°59.92'E	
2	14, 951, A/INDEX, A610, A610.1			
Inför		Mellan följande positioner:	(1) 60°24.01'N 26°59.92'E	
			(2) 60°24.27'N 27°00.81'E	
3	14, A610, A610.1			
Inför			60°24.091'N 27°00.260'E	83273
4	14, A610, A610.1			
Inför			60°24.117'N 27°00.238'E	83274
5	14, A610, A610.1			
Inför			60°24.276'N 27°00.791'E	87323
6	14, A610, A610.1			
Inför			60°24.262'N 27°00.816'E	87880
7				

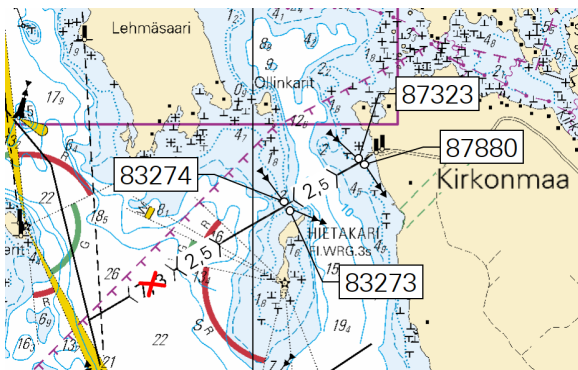


Bild för referens, kortutdrag inte i sjökortets skala.

Kvarken

*70/2023

2023-04-20

Finland. Kvarken. Malax. Bergö. Säkerhetsanordningar. Farleder

Kort
F817, F817.1, F818

Föregående
67/2023 [↗](#)

1
Dessa ändringarna ingår i nästa sjökortsserie F som kommer till försäljning i maj 2023.

2 F817, F817.1

Flytta



Från

62°59.955'N 21°06.926'E

Till

62°59.794'N 21°06.968'E 30738

3 F817, F817.1

Flytta



Från

62°59.802'N 21°06.989'E

Till

62°59.778'N 21°06.957'E 30741

4 F817, F817.1

Flytta



Från

62°59.717'N 21°07.061'E

Till

62°59.720'N 21°07.094'E 78151

5 F817, F817.1, F818

Flytta



Från

62°59.344'N 21°07.479'E

Till

62°59.344'N 21°07.474'E 30745

6 F817, F817.1, F818

Flytta



Från

62°59.278'N 21°07.515'E

Till

62°59.275'N 21°07.515'E 30747

7 F817, F817.1, F818

Flytta



Från

62°59.259'N 21°07.521'E

Till

62°59.249'N 21°07.518'E 37513

8 F817, F817.1, F818

Flytta












Från

62°59.148'N 21°07.630'E

Till

62°59.148'N 21°07.633'E 30749

9		F817, F817.1, F818			
Flytta				Från	62°59.036'N 21°07.724'E
				Till	62°59.041'N 21°07.722'E 30751
10		F817, F817.1, F818			
Flytta				Från	62°58.963'N 21°07.796'E
				Till	62°58.972'N 21°07.788'E 30752
11		F817, F817.1, F818			
Flytta				Från	62°58.949'N 21°07.827'E
				Till	62°58.951'N 21°07.823'E 30753
12		F817, F817.1, F818			
Ändra	  			(1)	62°58.669'N 21°08.119'E
				(2)	62°58.670'N 21°08.034'E 30755
13		F817, F817.1, F818			
Flytta				Från	62°58.664'N 21°07.985'E
				Till	62°58.614'N 21°08.085'E 30797
14		F817, F817.1, F818			
Inför					62°59.379'N 21°07.471'E
15		F817, F817.1			
Stryk					62°59.949'N 21°06.875'E 30739
16		F817, F817.1, F818			
Inför	— ⟨1,0⟩ —	Mellan följande positioner:	(1)	63°00.214'N	21°06.795'E
		Stryk den tidigare mittlinjen	(2)	63°00.174'N	21°06.785'E
			(3)	63°00.003'N	21°06.889'E
			(4)	62°59.791'N	21°06.951'E
			(5)	62°59.723'N	21°07.107'E
			(6)	62°59.515'N	21°07.347'E
			(7)	62°59.348'N	21°07.481'E
			(8)	62°59.254'N	21°07.523'E
			(9)	62°58.978'N	21°07.800'E
			(10)	62°58.925'N	21°07.827'E
			(11)	62°58.672'N	21°08.054'E
			(12)	62°58.620'N	21°08.061'E

*71/2023


2023-04-20

Finland. Kvarken. Malax. Bredhäll. Säkerhetsanordningar. Farleder


Kort

F817, F817.1, F818, F/Vaasa - Uumaja

Föregående

70/2023 


1
Dessa ändringarna ingår i nästa sjökortsserie F som kommer till försäljning i maj 2023.

2 F817, F817.1, F818, F/Vaasa - Uumaja
Ändra — $\langle 1,2 \rangle$ —  — $\langle 1,0 \rangle$ — Mellan följande positioner: (1) 63°00.215'N 21°06.793'E
(2) 62°58.594'N 21°08.145'E

3 F817, F817.1, F818
Inför — $\langle 1,0 \rangle$ — Mellan följande positioner: (1) 62°59.868'N 21°06.924'E
(2) 62°59.791'N 21°06.951'E
Stryk den tidigare mittlinjen (3) 62°59.723'N 21°07.107'E
(4) 62°59.515'N 21°07.345'E
(5) 62°59.348'N 21°07.481'E

4 F817, F817.1, F818
Inför — $\langle 1,0 \rangle$ — Mellan följande positioner: (1) 62°58.922'N 21°07.827'E
(2) 62°58.672'N 21°08.054'E
Stryk den tidigare mittlinjen (3) 62°58.620'N 21°08.060'E

5 F817, F817.1, F818, F/Vaasa - Uumaja
Stryk — $\langle 1,2 \rangle$ — Mellan följande positioner: (1) 62°58.441'N 21°08.664'E
(2) 62°58.259'N 21°09.286'E

6 F817, F817.1, F818, F/Vaasa - Uumaja
Ändra — $\langle 1,2 \rangle$ —  — $\langle 1,4 \rangle$ — Mellan följande positioner: (1) 62°59.161'N 21°06.236'E
(2) 62°58.441'N 21°08.664'E

7 F817, F817.1, F818, F/Vaasa - Uumaja
Inför — $\langle 1,4 \rangle$ — Mellan följande positioner: (1) 62°58.441'N 21°08.664'E
(2) 62°58.445'N 21°08.746'E
(3) 62°58.437'N 21°08.934'E
(4) 62°58.392'N 21°09.104'E

8 F817, F817.1, F818, F/Vaasa - Uumaja
Inför — $\langle 1,0 \rangle$ — Mellan följande positioner: (1) 62°58.445'N 21°08.746'E
(2) 62°58.471'N 21°08.895'E
Stryk den tidigare mittlinjen (3) 62°58.517'N 21°09.246'E
(4) 62°58.512'N 21°09.287'E
(5) 62°58.363'N 21°09.505'E

9 F817, F817.1

Flytta 











Från







62°59.485'N 21°05.086'E




Till

62°59.473'N 21°05.153'E

30795

10	Inför		F817, F817.1	62°58.973'N	21°06.925'E	88121
11	Flytta		F817, F817.1, F818	Från 62°58.605'N	21°07.989'E	
				Till 62°58.636'N	21°07.961'E	30798
12	Flytta		F817, F817.1, F818	Från 62°58.486'N	21°08.465'E	
				Till 62°58.496'N	21°08.448'E	80356
13	Flytta		F817, F817.1, F818	Från 62°58.451'N	21°08.666'E	
				Till 62°58.446'N	21°08.667'E	30800
14	Flytta		F817, F817.1, F818	Från 62°58.457'N	21°08.721'E	
				Till 62°58.447'N	21°08.725'E	30801
15	Inför		F817, F817.1, F818	62°58.439'N	21°08.751'E	88123
16	Inför		F817, F817.1, F818	62°58.442'N	21°08.925'E	88124
17	Inför		F817, F817.1, F818	62°58.432'N	21°08.931'E	88122
18	Inför		F817, F817.1, F818	62°58.403'N	21°09.080'E	88125
19	Inför		F817, F817.1, F818	62°58.464'N	21°08.877'E	88136

20		F817, F817.1, F818			
Flytta			Från	62°58.479'N	21°08.888'E
			Till	62°58.474'N	21°08.896'E
					30802
21		F817, F817.1, F818			
Inför				62°58.514'N	21°09.236'E
					88127
22		F817, F817.1, F818			
Inför				62°58.507'N	21°09.286'E
					88126
23		F817, F817.1			
Flytta			Från	62°59.955'N	21°06.930'E
			Till	62°59.794'N	21°06.968'E
					30738
24		F817, F817.1			
Stryk				62°59.949'N	21°06.877'E
					30739
25		F817, F817.1			
Flytta			Från	62°59.802'N	21°06.993'E
			Till	62°59.778'N	21°06.957'E
					30741
26		F817, F817.1			
Flytta			Från	62°59.717'N	21°07.063'E
			Till	62°59.720'N	21°07.094'E
					78151
27		F817, F817.1, F818			
Inför				62°59.379'N	21°07.471'E
					88196
28		F817, F817.1, F818			
Flytta			Från	62°59.259'N	21°07.521'E
			Till	62°59.249'N	21°07.518'E
					37513
29		F817, F817.1, F818			
Stryk				62°58.665'N	21°07.985'E
					30755

30		F817, F817.1, F818			
Inför			62°58.670'N	21°08.034'E	30755
31		F817, F817.1, F818			
Stryk			62°58.669'N	21°08.118'E	30797
32		F817, F817.1, F818			
Inför			62°58.6143'N	21°08.085'E	30797

(Traficom, Helsinki/Helsingfors 2023)

*72/2023

2023-04-20

Finland. Kvarken. Korsholm. Säkerhetsanordningar. Farleder


Kort


F825, F825.2, F826, F827, F827.2

Föregående

71/2023 [↗](#)

1
Dessa ändringarna ingår i nästa sjökortsserie F som kommer till försäljning i maj 2023.











2		F825, F825.2, F826, F827, F827.2			
Ändra	— $\langle 1,0 \rangle$ —  — $\langle 2,0 \rangle$ —	Mellan följande positioner:	(1)	63°21.20'N	21°44.04'E
			(2)	63°16.66'N	21°52.88'E

3		F827, F827.2			
Ändra	— $\langle 1,0 \rangle$ —  — $\langle 2,0 \rangle$ —	Mellan följande positioner:	(1)	63°16.61'N	21°52.11'E
			(2)	63°15.81'N	21°52.22'E

4		F827			
Inför	— $\langle 2,0 \rangle$ —	Mellan följande positioner:	(1)	63°19.711'N	21°45.795'E
		Stryk den tidigare mittlinjen	(2)	63°19.330'N	21°46.326'E

5		F827, F827.2			
Inför	— $\langle 2,0 \rangle$ —	Mellan följande positioner:	(1)	63°16.662'N	21°52.269'E
			(2)	63°16.622'N	21°52.683'E
		Stryk den tidigare mittlinjen	(3)	63°16.665'N	21°52.890'E

6		F827			
Inför			63°20.057'N	21°45.228'E	87999

7		F827			
Flytta			Från	63°19.861'N	21°45.594'E
			Till	63°19.891'N	21°45.575'E
					61427
8		F827			
Flytta			Från	63°19.741'N	21°45.803'E
			Till	63°19.711'N	21°45.813'E
					82453
9		F827			
Flytta			Från	63°18.671'N	21°46.431'E
			Till	63°18.682'N	21°46.432'E
					32469
10		F827			
Inför				63°18.625'N	21°46.410'E
					87961
11		F827			
Inför				63°18.622'N	21°46.427'E
					87962
12		F827			
Inför				63°18.544'N	21°46.379'E
					87963
13		F827			
Flytta			Från	63°18.288'N	21°46.559'E
			Till	63°18.294'N	21°46.527'E
					61422
14		F827			
Flytta			Från	63°17.859'N	21°46.705'E
			Till	63°17.845'N	21°46.696'E
					81944
15		F827			
Inför				63°17.358'N	21°47.169'E
					87964
16		F827			
Flytta			Från	63°17.223'N	21°47.375'E
			Till	63°17.215'N	21°47.388'E
					32465

17	F827		
Flytta		Från	63°16.633'N 21°48.778'E
		Till	63°16.634'N 21°48.730'E 80289
18	F827		
Flytta		Från	63°16.616'N 21°48.975'E
		Till	63°16.613'N 21°49.012'E 80290
19	F827		
Flytta		Från	63°16.635'N 21°48.986'E
		Till	63°16.627'N 21°49.036'E 80291
20	F827, F827.2		
Flytta		Från	63°16.618'N 21°52.704'E
		Till	63°16.636'N 21°52.677'E 80296

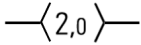
(Traficom, Helsinki/Helsingfors 2023)

*73/2023

2023-04-20

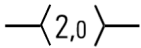
Finland. Kvarken. Korsholm. Säkerhetsanordningar. Farleder

Kort		Föregående
49	(INT 1140)	/
50	(INT 1141)	/
956		25/2023 ↗
957	(INT 1208)	57/2023 ↗

1
Inför 


49, 50, 956, 957
Mellan följande positioner:

- (1) 63°21.195'N 21°44.047'E
- (2) 63°20.056'N 21°45.189'E
- (3) 63°19.892'N 21°45.599'E
- (4) 63°19.708'N 21°45.794'E
- (5) 63°19.330'N 21°46.326'E
- (6) 63°18.821'N 21°46.470'E
- (7) 63°18.551'N 21°46.396'E
- (8) 63°18.290'N 21°46.513'E
- (9) 63°18.075'N 21°46.662'E
- (10) 63°17.854'N 21°46.666'E
- (11) 63°17.433'N 21°47.067'E
- (12) 63°17.351'N 21°47.160'E
- (13) 63°17.188'N 21°47.415'E
- (14) 63°17.030'N 21°48.050'E
- (15) 63°16.857'N 21°48.271'E
- (16) 63°16.629'N 21°48.660'E
- (17) 63°16.620'N 21°49.017'E
- (18) 63°16.482'N 21°51.424'E
- (19) 63°16.566'N 21°51.950'E
- (20) 63°16.614'N 21°52.110'E
- (21) 63°16.662'N 21°52.269'E
- (22) 63°16.622'N 21°52.683'E
- (23) 63°16.665'N 21°52.887'E


2
Inför 

49, 50, 957
Mellan följande positioner:


- (1) 63°16.614'N 21°52.110'E
- (2) 63°16.488'N 21°52.216'E
- (3) 63°16.171'N 21°52.015'E
- (4) 63°15.812'N 21°52.225'E

3
Inför 


49
63°20.057'N 21°45.228'E 87999

4
Inför 












49
63°19.956'N 21°45.399'E 82452












5
Inför 











49
63°19.891'N 21°45.575'E 61427

6
Inför 

49
63°19.711'N 21°45.813'E 82453

7		49			
Inför			63°19.348'N	21°46.362'E	61426
8		49			
Inför			63°18.822'N	21°46.443'E	61425
9		49			
Inför			63°18.682'N	21°46.432'E	32469
10		49			
Inför			63°18.680'N	21°46.448'E	32470
11		49			
Inför			63°18.625'N	21°46.410'E	87961
12		49			
Inför			63°18.622'N	21°46.427'E	87962
13		49			
Inför			63°18.544'N	21°46.379'E	87963
14		49			
Inför			63°18.294'N	21°46.527'E	61422
15		49			
Inför			63°18.285'N	21°46.500'E	61421
16		49			
Inför			63°18.074'N	21°46.639'E	32468
17		49			
Inför			63°17.845'N	21°46.696'E	81944

18		49			
Inför			63°17.436'N	21°47.081'E	32466
19		49			
Inför			63°17.421'N	21°47.063'E	81945
20		49			
Inför			63°17.358'N	21°47.169'E	87964
21		49			
Inför			63°17.212'N	21°47.364'E	81946
22		49			
Inför			63°17.215'N	21°47.388'E	32465
23		49			
Inför			63°17.155'N	21°47.482'E	61416
24		49			
Inför			63°17.017'N	21°48.033'E	80285
25		49			
Inför			63°16.854'N	21°48.234'E	80286
26		49			
Inför			63°16.860'N	21°48.303'E	80287
27		49			
Inför			63°16.657'N	21°48.637'E	80282
28		49			
Inför			63°16.634'N	21°48.730'E	80289

29		49			
Inför			63°16.613'N	21°49.012'E	80290
30		49			
Inför			63°16.627'N	21°49.036'E	80291
31		49			
Inför			63°16.467'N	21°51.424'E	80292
32		49, 50			
Inför			63°16.576'N	21°51.926'E	80293
33		49, 50			
Inför			63°16.648'N	21°52.275'E	80295
34		49, 50			
Inför			63°16.676'N	21°52.320'E	80450
35		49, 50			
Inför			63°16.636'N	21°52.677'E	80296
36		49, 50			
Inför			63°16.572'N	21°52.086'E	80294
37		49, 50			
Inför			63°16.488'N	21°52.172'E	80297
38		49, 50			
Inför			63°16.170'N	21°52.050'E	80298

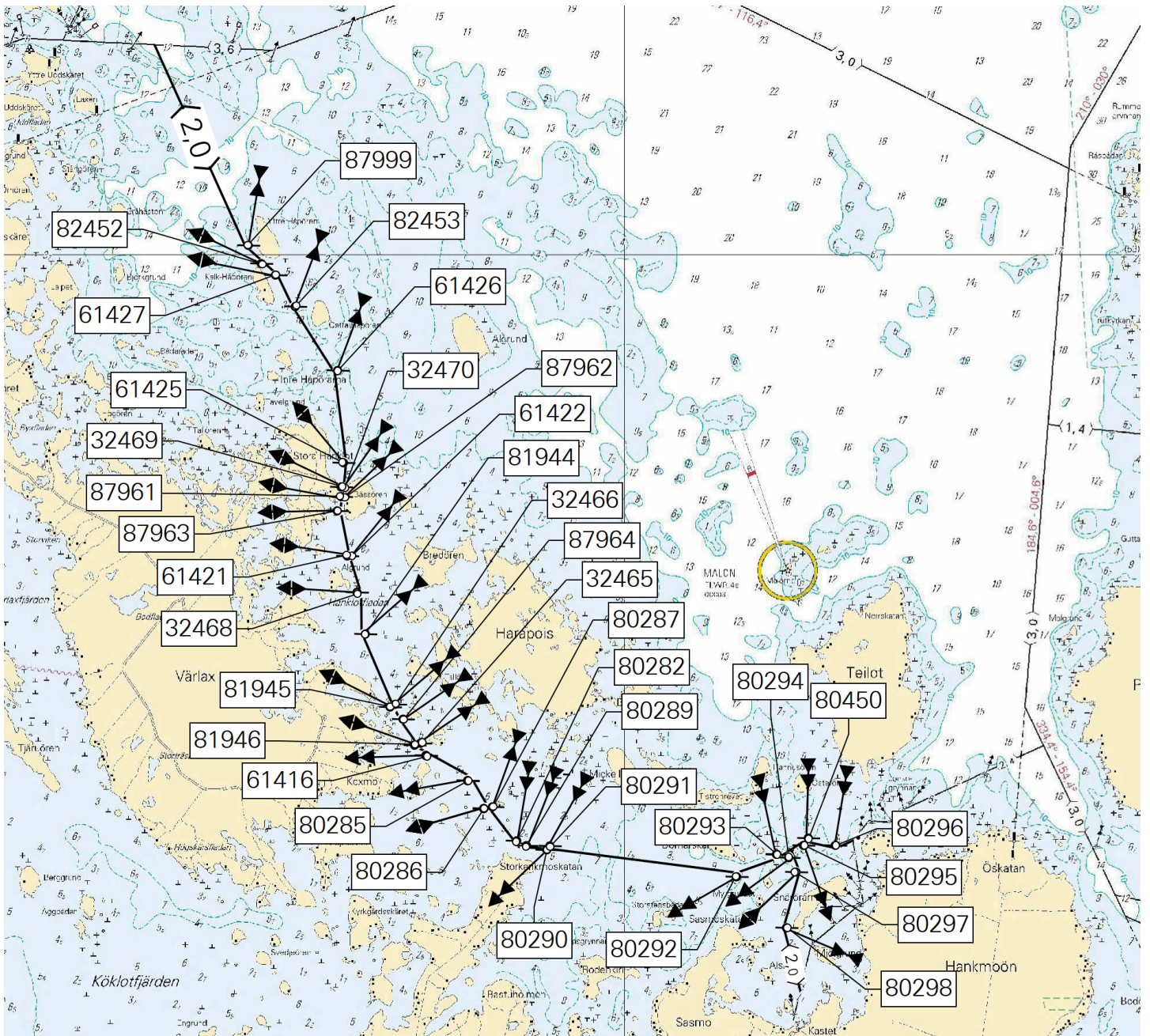


Bild för referens, kortutdrag inte i sjökortets skala.

()

*74/2023

2023-04-20

Finland. Kvarken. Malax. Lillsten. Säkerhetsanordningar. Farleder


Kort
F817, F821


Föregående
72/2023 [↗](#)


1
Dessa ändringarna ingår i nästa sjökortsserie F som kommer till försäljning i maj 2023.


2 F817
Inför  63°01.483'N 20°58.998'E 88110


3 F817
Flytta 
Från 63°01.560'N 20°58.706'E
Till 63°01.587'N 20°58.557'E 30788

4 F817
Flytta 
Från 63°01.367'N 20°59.272'E
Till 63°01.390'N 20°59.333'E 30789

5 F817
Flytta 
Från 63°01.150'N 21°00.513'E
Till 63°01.077'N 21°00.491'E 30791

6 F817
Flytta 
Från 63°00.302'N 21°02.292'E
Till 63°00.298'N 21°02.293'E 30794

7 F817
Flytta 
Från 63°00.375'N 21°02.220'E
Till 63°00.328'N 21°02.297'E 30793

8 F817, F821
Ändra — $\langle 1,5 \rangle$ —  — $\langle 1,4 \rangle$ — Mellan följande positioner:
Stryk den tidigare mittlinjen
(1) 63°02.897'N 20°53.215'E
(2) 63°01.575'N 20°58.541'E
(3) 63°01.246'N 21°00.007'E
(4) 63°00.313'N 21°02.299'E
(5) 62°59.712'N 21°04.376'E

(Traficom, Helsinki/Helsingfors 2023)

*75/2023


2023-04-20

Finland. Kvarken. Malax. Högskärsbådan. Säkerhetsanordningar. Farleder

Kort

F817, F820, F821, F821.1

Föregående

74/2023 


1
Dessa ändringarna ingår i nästa sjökortsserie F som kommer till försäljning i maj 2023.


2 F817, F821, F821.1
Inför  63°03.849'N 20°49.315'E 88101

3 F817, F821, F821.1
Inför  63°03.846'N 20°49.258'E 88103

4 F817, F821, F821.1
Inför  63°03.859'N 20°49.126'E 88104

5 F817, F821, F821.1
Inför  63°03.831'N 20°48.975'E 88105

6 F817, F821, F821.1
Flytta  **Från** 63°03.855'N 20°49.240'E
Till 63°03.856'N 20°49.24'E 30773

7 F817, F821, F821.1
Flytta  **Från** 63°03.840'N 20°48.988'E
Till 63°03.836'N 20°48.980'E

8 F817, F820, F821, F821.1
Inför — <1,4> — Mellan följande positioner: (1) 63°03.973'N 20°49.780'E
Stryk den tidigare mittlinjen (2) 63°03.884'N 20°49.440'E
(3) 63°03.842'N 20°49.327'E
(4) 63°03.868'N 20°49.120'E
(5) 63°03.740'N 20°48.595'E

(Traficom, Helsinki/Helsingfors 2023)

Bottenviken





*76/2023

2023-04-20

Finland. Bottenviken. Pyhäjoki. Hanhikivi. Indragna specialmärken.
Säkerhetsanordningar

Kort	Föregående
54	(INT 1145) 242/2022 ↗
837	/
838	/

Utgår: 77(T)/2022 [↗](#)

1	54, 838			
Stryk		64°31.609'N	24°12.678'E	03
2	54, 838			
Stryk		64°32.604'N	24°15.768'E	04
3	54, 838			
Stryk		64°30.929'N	24°14.820'E	05
4	54, 837, 838			
Stryk		64°30.600'N	24°16.010'E	06

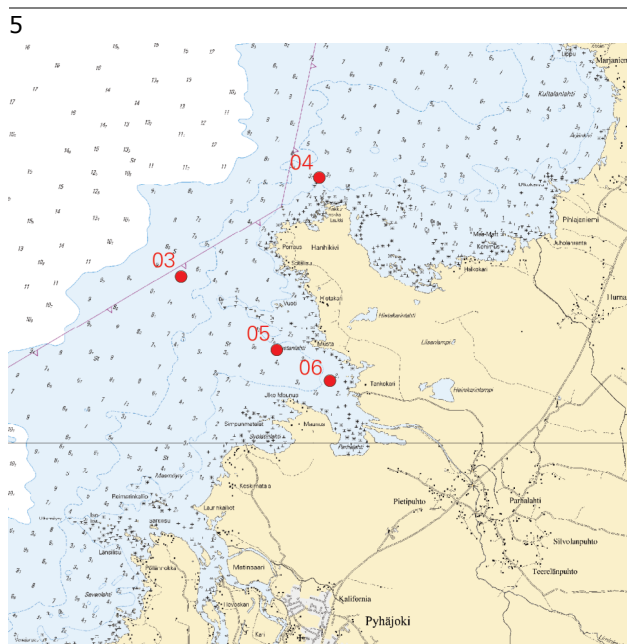


Bild för referens, kortutdrag inte i sjökortets skala.

(Fennovoima, 2023)


*77(T)/2023

2023-04-20

Finland. Bottenviken. Karleby. Fyren Kallan släckt. Säkerhetsanordningar

Kort		Föregående
51	(INT 1142)	274/2022 ↗
957	(INT 1208)	73/2023 ↗
F/INDEX, F831, F831.1		75/2023 ↗

Tidpunkt: till ca 31.5.2023

1					
	Under reparationsarbetet är ljus och racon ur bruk.				
2		51, 957, F/INDEX, F831, F831.1			
Ändra		Sektorfyr			
	KALLAN				
	Q(2)WRG.6s		63°45.09'N	22°31.37'E	7339, (C4214)
	(exting)				
	Racon (T) (not				
	in use)				

(Traficom, Helsinki/Helsingfors 2023)

Preliminära (P) och Tillfälliga (T) notiser i kraft (20.04.2023)

Finska viken

T&P	Kort	Finska viken
174(T)/2019 🔗	951	SO om Bol'soj Tjuters. Hinder
296(T)/2020 🔗	17, 18, 191, 952, A, B	Helsingfors. Sibbo. Områden och gränser
19(T)/2021 🔗	951, A	NV om Hogland. Fyren Severnyj Virgin släckt...Säkerhetsanordningar
20(T)/2021 🔗	951, A	TSS OFF ROOSHER ISLAND. Fyren Rodser släckt...Säkerhetsanordningar
228(T)/2021 🔗	951, A	Krestovjy. Fyren Krestovjy släckt...Säkerhetsanordningar
296(T)/2021 🔗	18, 191, A, B	Kronberget. Högholmen...Underrättelsen upprepas. Byggnader. Segelfri höjd
303(T)/2021 🔗	18, 191, A, B	Helsingfors. Ärtholmen. Underrättelsen upprepas. Säkerhetsanordningar
304(T)/2021 🔗	18, 192, A, B	Helsingfors. Nordsjö...Säkerhetsanordningar. Områden och gränser
65(T)/2022 🔗	A, S	Viborg. Förstört sjömärke med fyrljus...Säkerhetsanordningar
66(T)/2022 🔗	A, S	Viborg. Ljuset på fyren ur bruk...Säkerhetsanordningar
86(T)/2022 🔗	18, 191, 952, A, B	Helsingfors. Kronberget. Begränsningar i sjötrafiken. Farleder
90(T)/2022 🔗	951	Tiskolovo. Fyren Kajbolovo. Säkerhetsanordningar
196(T)/2022 🔗	951	Narvabukten. Områden och gränser
226(T)/2022 🔗	18, 191, A, B	Helsingfor. Sumparn...Underrättelsen upprepas. Säkerhetsanordningar
232(T)/2022 🔗	18, 191, A, B	Helsingfors. Ärtholmen...Säkerhetsanordningar. Områden och gränser
266(T)/2022 🔗	18, 191, A, B	Helsingfors. Sumparn...Underrättelsen upprepas. Områden och gränser
61(T)/2023 🔗	14, 138, A	Kotka. Mussalö hamn...Underrättelsen upprepas. Områden och gränser

Skärgårdshavet

T&P	Kort	Skärgårdshavet
107(T)/2021 🔗	26, 190, D	Nådendal. Raumakari...Flottar med sälskrämmor. Säkerhetsanordningar
253(T)/2022 🔗	26, D	Pargas. Kirjala. Hessund. Broreparation. Områden och gränser
15(T)/2023 🔗	27, 167, D	Pargas. S om Utö. Säkerhetsanordningar

Ålands hav

T&P	Kort	Ålands hav
-	-	

Bottenhavet

T&P	Kort	Bottenhavet
30(T)/2022 ↗	41, 127, E	Raumo. Ulko-Petäjäs. Områden och gränser
148(T)/2022 ↗	956	Härnösand. Vårdkasberget...Säkerhetsanordningar
160(T)/2022 ↗	41, 127, E	Raumo. Otanlahti. Floating Island. Hinder
1(T)/2023 ↗	42, 125, E	Björneborg. Vetenskär. Säkerhetsanordningar

Kvarken

T&P	Kort	Kvarken
340(T)/2021 ↗	48, 115, F	Vasa. Vasklot. Säkerhetsanordningar
237(T)/2022 ↗	48, 115, 956, 957, F	Vasa. Vasklot. Underrättelsen upprepas. Farleder
238(T)/2022 ↗	48, 115, 921, F, M	Vasa. Vasklot. Underrättelsen upprepas. Säkerhetsanordningar
239(T)/2022 ↗	48, 115, 956, 957, F	Vasa. Vasklot...Djup. Säkerhetsanordningar. Farleder. Farledsområden
260(T)/2022 ↗	47, 48, 956, 957, F	Bojar och prickar tillfälligt indragna för vintern. Virtuellt AIS. Säkerhet...
25(T)/2023 ↗	47, 956, 957, F	TSS IN NORRA KVARKEN. TSS och dubbelriktade rutter tillfälligt indragna för...
57(T)/2023 ↗	957, F	S om Umeå. Fyren Fjärdgrund släckt. Säkerhetsanordningar

Bottenviken

T&P	Kort	Bottenviken
256(T)/2022 ↗	60, 958, 8071	Utanför Uleåborg. Lysboj indragen för vintern...Säkerhetsanordningar
47(T)/2023 ↗	57, 119, 845, 846	Uleåborgs hamn. (N2000) (BSCD2000)...Djup. Farleder. Farledsområden
77(T)/2023 ↗	51, 957, F	Karleby. Fyren Kallan släckt. Säkerhetsanordningar

Vuoksens vattendrag

T&P	Kort	Vuoksens vattendrag
268(T)/2019 ↗	M	Kuopio. Kotkatniemi. Säkerhetsanordningar
214(T)/2020 ↗		Leppävirta. Hyvärilä. Säkerhetsanordningar
235(T)/2020 ↗	921, M	Kuopio. Avoluoto. Underrättelsen upprepas. Säkerhetsanordningar
180(T)/2022 ↗	L	Villmanstrand. Porkka. Fyren Luovukkaluoto. Säkerhetsanordningar

Kymmene älvs vattendrag

T&P	Kort	Kymmene älvs vattendrag
-	-	

Kumo älvs vattendrag

T&P	Kort	Kumo älvs vattendrag
-	-	

Ule älvs vattendrag

T&P	Kort	Ule älvs vattendrag
-	-	

Paatsjoki vattendrag

T&P	Kort	Paatsjoki vattendrag
-	-	

Saima kanal

T&P	Kort	Saima kanal
-	-	

Norra Östersjön

T&P	Kort	Norra Östersjön
-	-	

Uppllysningar

T&P	Kort	Uppllysningar
291(T)/2022 ↗		Bottenviken. Utanför Uleåborg. V-AIS. Underrättelsen upprepas.
3(T)/2023 ↗		Saima kanal. Saima kanal stängt.
53(T)/2023 ↗		Geta. Saltvik...Geotekniska bottenundersökningar. Underrättelsen upprepas