



Underrättelser för sjöfarande

Ufs 25/2023

Notiser: 174 - 181 / 10.09.2023



Innehållsförteckning

Titel	Sida
Index enligt område	2
Kortindex	3
Finska viken	4
Skärgårdshavet	5
Bottenhavet	7
Bottenviken	9
Kymmene älvs vattendrag	10
Uppllysningar	11
Preliminära (P) och Tillfälliga (T) notiser i kraft (08.09.2023)	12

Index enligt område

Finska viken

Kort

*174/2023 15, 17, 19, 20, 101, 951, 952, A, B

Skärgårdshavet

Kort

*175/2023 27, 167, 953, 954, C, D

*178/2023 25, 26, 29, 37, 105, C, D

Bottenhavet

Kort

*176/2023 40, 41, 44, 113, 127, 813, 954, 955, 956, C, D, E

*179/2023 41, 955, E

Bottenviken

Kort

*177/2023 51, 55, 56, 60, 831, 838, 839, 957, 958

Kymmene älvs vattendrag

Kort

*180/2023 446

Upplysningar

Kort

181(T)/2023

Kortindex

Kort	Notiser
15	*174/2023
17	*174/2023
19	*174/2023
20	*174/2023
25	*178/2023
26	*178/2023
27	*175/2023
29	*178/2023
37	*178/2023
40	*176/2023
41	*176/2023, *179/2023
44	*176/2023
51	*177/2023
55	*177/2023
56	*177/2023
60	*177/2023
101	*174/2023
105	*178/2023
113	*176/2023
127	*176/2023
167	*175/2023
446	*180/2023
813	*176/2023
831	*177/2023
838	*177/2023
839	*177/2023
951	*174/2023
952	*174/2023
953	*175/2023
954	*175/2023, *176/2023
955	*176/2023, *179/2023
956	*176/2023
957	*177/2023
958	*177/2023
A	*174/2023
B	*174/2023
C	*175/2023, *176/2023, *178/2023
D	*175/2023, *176/2023, *178/2023
E	*176/2023, *179/2023

Finska viken








*174/2023

2023-09-01

Finland. Finska viken. Ingå. Borgå. Kotka. Lotsning

Kort		Föregående
15	(INT 1247)	87/2023 ↗
17	(INT 1249)	130/2023 ↗
19	(INT 1251)	118/2023 ↗
20	(INT 1252)	84/2023 ↗
101.C	(INT 12461)	62/2023 ↗
951		69/2023 ↗
952		163/2023 ↗
A615, A616, A616.1, A621, A624, A/Helsinki - Tallinna		169/2023 ↗
B631, B/Helsinki - Tallinn		169/2023 ↗

Refererar:61/2018 [↗](#)

1		19, 20, 952, A/Helsinki - Tallinna, B631, B/Helsinki - Tallinn		
Inför			59°51.90'N	24°09.45'E
	Inkoo LNG			
2		17, 952, A624		
Ändra			60°00.01'N	25°32.53'E
	Emäsalo S	→ Emäsalo A		
3		17, 952, A624		
Ändra			60°02.60'N	25°33.80'E
	Emäsalo N	→ Emäsalo B		
4		17, 952, A621		
Inför			60°08.40'N	25°34.68'E
	Emäsalo C			
5		15, 101.C, 951, A616, A616.1		
Ändra			60°14.30'N	26°25.36'E
	Orregrund	→ Orregrund S		
6		15, 101.C, 951, A615, A616, A616.1		
Inför			60°16.80'N	26°26.00'E
	Orregrund N			

(Traficom, Helsinki/Helsingfors 2023)

Skärgårdshavet

*175/2023

2023-09-01

Finland. Skärgårdshavet. Utö. Lotsning

Kort		Föregående
27	(INT 1190)	16/2023 ↗
167	(INT 11901)	15/2023 ↗
953		157/2023 ↗
954	(INT 1210)	167/2023 ↗
C714, C714.1		167/2023 ↗
D713, D714, D714.1, D/Utö - Turku		150/2023 ↗

1 27, 167, 954, D713, D/Utö - Turku

Stryk



Utö

59°44.57'N

21°20.52'E

2 27, 167, 953, 954, C714, C714.1, D713, D714, D714.1, D/Utö - Turku

Inför



Utö C

59°47.00'N

21°20.75'E

3 27, 167, 953, 954, D713, D/Utö - Turku

Inför



Utö B

59°45.50'N

21°21.00'E

4 27, 953, 954, D713, D/Utö - Turku

Inför



Utö A

59°42.73'N

21°20.32'E









(Traficom, Helsingfors/Helsinki 2023)

*178/2023

2023-09-08

Finland. Skärgårdshavet. Pargas. Innamo. Säkerhetsanordningar

Kort		Föregående
25	(INT 1188)	121/2023 ↗
26	(INT 1189)	135/2023 ↗
29	(INT 1192)	150/2023 ↗
37	(INT 1198)	150/2023 ↗
105.A	(INT 11881)	28/2023 ↗
C733		176/2023 ↗
D718, D719, D724, D733		176/2023 ↗

1		25, 26, 37, 105.A, D718			
Ändra				60°14.496'N 21°47.340'E	4439
2		26, 37, D718, D719			
Ändra				60°16.537'N 21°47.068'E	4349
3		29, C733, D724, D733			
Ändra				60°30.417'N 21°09.462'E	60878
4		29, C733, D724, D733			
Ändra				60°30.156'N 21°09.457'E	60877

(Traficom, Helsinki/Helsingfors 2023)








Bottenhavet

*176/2023

2023-09-01

Finland. Bottenhavet. Kaskö. Valkeakari. Enskär. Lotsning

Kort		Föregående
40	(INT 1131)	108/2023 ↗
41	(INT 1132)	127/2023 ↗
44	(INT 1135)	109/2023 ↗
113.C		107/2023 ↗
127	(INT 11321)	160/2022 ↗
813		109/2023 ↗
954	(INT 1210)	175/2023 ↗
955		167/2023 ↗
956		143/2023 ↗
C734		175/2023 ↗
D734		175/2023 ↗
E800, E801, E804, E804.1, E812, E812.3		136/2023 ↗

1		44, 113.C, 813, 956, E812.3		
Inför			62°17.90'N	21°11.50'E
	<i>Kaskinen N</i>			
2		44, 813, 956, E812		
Ändra				62°15.51'N
	<i>Kaskinen</i>		<i>Kaskinen S</i>	21°05.11'E
3		41, 127, 955, E804, E804.1		
Flytta			Från	61°10.64'N
	<i>Valkeakari</i>			21°15.07'E
			Till	61°10.76'N
				21°13.48'E
4		40, 954, 955, E800		
Ändra				60°44.54'N
	<i>Isokari NW</i>		<i>Isokari N</i>	20°54.52'E
5		40, 954, 955, C734, D734, E800, E801		
Ändra				60°42.10'N
	<i>Isokari SE</i>		<i>Isokari S</i>	20°59.90'E

(Traficom, Helsinki/Helsingfors 2023)



*179/2023

2023-09-08

Finland. Bottenhavet. Nystad. Sektorfyr Kajakulma i funktion.
Säkerhetsanordningar

Kort	Föregående
41	(INT 1132) 176/2023 ↗
955	176/2023 ↗
E803	176/2023 ↗

Utgår: 127(T)/2023 [↗](#)

1	41, 955, E803			
Inför				
	KAJAKULMA	KAJAKULMA		
	Fl.WRG.2s	Fl.WRG.2s		
	Racon (T)	Racon (T)		
	R	-		
061,0°-097,0°				
G				
097,0°-125,0°	→	G 27,5°-33,6°		
W				
125,0°-137,0°	→	W 33,6°-39,0°		
R			60°59.93'N	21°10.80'E
137,0°-178,0°	→	R 39,0°-45,2°		3083, (C4440)
G				
178,0°-191,0°	→	G 097,0°-125,0°		
G				
242,0°-280,0°	→	W 125,0°-137,0°		
W				
280,0°-282,0°	→	R 137,0°-178,0°		
R				
282,0°-284,0°		-		

(Traficom, Helsinki/Helsingfors 2023)

Bottenviken

*177/2023


2023-09-01


Finland. Bottenviken. Utanför Uleåborg. Brahestad. Jakobstad. Lotsning

Kort		Föregående
51	(INT 1142)	161/2023 ↗
55	(INT 1146)	13/2022 ↗
56	(INT 1147)	/
60	(INT 1152)	162/2023 ↗
831		161/2023 ↗
838		76/2023 ↗
839		/
957	(INT 1208)	143/2023 ↗
958	(INT 1209)	162/2023 ↗

1	56, 60, 958		
Flytta		Från	
		65°07.00'N	24°16.93'E
		Till	
		65°05.64'N	24°15.40'E

2	56, 958		
Inför		65°05.10'N	24°03.30'E

3	55, 838, 839, 958		
Flytta		Från	
		64°38.78'N	24°12.32'E
		Till	
		64°38.70'N	24°09.90'E

4	51, 831, 957		
Flytta		Från	
		63°44.52'N	22°28.49'E
		Till	
		63°44.66'N	22°27.56'E

(Traficom, Helsinki/Helsingfors 2023)

Kymmene älvs vattendrag

*180/2023

2023-09-08

Finland. Kymmene älvs vattendrag. Konnevesi. Kivisalmi.
Säkerhetsanordningar

Kort

446

Föregående

200/2021 [↗](#)

1

446

Stryk



62°39.913'N

26°34.013'E

39115

(Traficom, Helsinki/Helsingfors 2023)

Upplysningar

181(T)/2023

2023-09-08

Sverige. Norra Östersjön. NO om Gotska sandön.

Kort

Föregående

Tidpunkt: till ca 1.10.2023

1

Saneringsarbeten vid vraket Malmi kommer att pågå under ovanstående tid. Ca 800m från vrakets position finnställfälliga bojar utlagda för att markera område där fjärrstyrda undervattensfarkoster arbetar.

Arbetsfartyg: M/V Vina/OVJJ2. Sjöfarande uppmanas hålla säkerhetsavstånd 1 NM.

Vrakets position 58°48,846'N 20°20,934'E.

(Ufs 976/17778(T), Norrköping 2023)

Preliminära (P) och Tillfälliga (T) notiser i kraft (08.09.2023)

Finska viken

T&P	Kort	Finska viken
174(T)/2019 ↗	951	SO om Bol'soj Tjuters. Hinder
296(T)/2020 ↗	17, 18, 191, 952, A, B	Helsingfors. Sibbo. Områden och gränser
19(T)/2021 ↗	951, A	NV om Hogland. Fyren Severnyj Virgin släckt...Säkerhetsanordningar
20(T)/2021 ↗	951, A	TSS OFF ROOSHER ISLAND. Fyren Rodser släckt...Säkerhetsanordningar
228(T)/2021 ↗	951, A	Krestovjy. Fyren Krestovjy släckt...Säkerhetsanordningar
296(T)/2021 ↗	18, 191, A, B	Kronberget. Högholmen...Underrättelsen upprepas. Byggnader. Segelfri höjd
303(T)/2021 ↗	18, 191, A, B	Helsingfors. Ärtholmen. Underrättelsen upprepas. Säkerhetsanordningar
304(T)/2021 ↗	18, 192, A, B	Helsingfors. Nordsjö...Säkerhetsanordningar. Områden och gränser
65(T)/2022 ↗	A, S	Viborg. Förstört sjömärke med fyrljus...Säkerhetsanordningar
66(T)/2022 ↗	A, S	Viborg. Ljuset på fyren ur bruk...Säkerhetsanordningar
86(T)/2022 ↗	18, 191, 952, A, B	Helsingfors. Kronberget. Begränsningar i sjötrafiken. Farleder
90(T)/2022 ↗	951	Tiskolovo. Fyren Kajbolovo. Säkerhetsanordningar
196(T)/2022 ↗	951	Narvabukten. Områden och gränser
226(T)/2022 ↗	18, 191, A, B	Helsingfor. Sumparn...Underrättelsen upprepas. Säkerhetsanordningar
232(T)/2022 ↗	18, 191, A, B	Helsingfors. Ärtholmen...Säkerhetsanordningar. Områden och gränser
266(T)/2022 ↗	18, 191, A, B	Helsingfors. Sumparn...Underrättelsen upprepas. Områden och gränser
61(T)/2023 ↗	14, 138, A	Kotka. Mussalö hamn...Underrättelsen upprepas. Områden och gränser
84(T)/2023 ↗	19, 20, B	Ingå. Porkalafjärden. Randmärke Inkoo 6 ur funktion. Säkerhetsanordningar

Skärgårdshavet

T&P	Kort	Skärgårdshavet
107(T)/2021 ↗	26, 190, D	Nådendal. Raumakari...Flottar med sälskrämmor. Säkerhetsanordningar
253(T)/2022 ↗	26, D	Pargas. Kirjala. Hessund. Broreparation. Områden och gränser
15(T)/2023 ↗	27, 167, D	Pargas. S om Utö. Säkerhetsanordningar

Ålands hav

T&P	Kort	Ålands hav
-	-	

Bottenhavet

T&P	Kort	Bottenhavet
30(T)/2022 ↗	41, 127, E	Raumo. Ulko-Petäjäs. Områden och gränser
148(T)/2022 ↗	956	Härnösand. Vårdkasberget...Säkerhetsanordningar
160(T)/2022 ↗	41, 127, E	Raumo. Otanlahti. Floating Island. Hinder
1(T)/2023 ↗	42, 125, E	Björneborg. Vetenskär. Säkerhetsanordningar
104(T)/2023 ↗	955	Utanför Björneborg. ODAS-bojar. Säkerhetsanordningar
108(T)/2023 ↗	40, 954, 955	Brändö. Gustavs. ODAS-bojar. Säkerhetsanordningar
109(T)/2023 ↗	44, 813, 956, E	Kristinestad. Fyren Kristiinankaupungin majakka släckt...Säkerhetsanordningar
128(T)/2023 ↗	953, 954, 955, C	Saltvik. Brändö. Mätutrustning på havsbotten. Säkerhetsanordningar
167(T)/2023 ↗	954, 955, C	N om Åland. Geotekniska bottenundersökningar. Områden och gränser

Kvarken

T&P	Kort	Kvarken
238(T)/2022 ↗	48, 115, 921, F, M	Vasa. Vasklot. Underrättelsen upprepas. Säkerhetsanordningar
57(T)/2023 ↗	957, F	S om Umeå. Fyren Fjärdgrund släckt. Säkerhetsanordningar
110(T)/2023 ↗	48, 115, 820	Vasa. Vasklot. Muddringsarbeten. Underrättelsen upprepas. Områden och gränser
126(T)/2023 ↗	48, 115, 820	Vasa. Vasklot. Muddringsarbeten. Områden och gränser
142(T)/2023 ↗	48, 115, 820, 956, 957, 8061, 8065	Vasa. Vasklot...Säkerhetsanordningar. Farleder. Farledsområden
164(T)/2023 ↗	48, 115, 820	Vasa. Vasklot. Säkerhetsanordningar

Bottenviken

T&P	Kort	Bottenviken
47(T)/2023 ↗	57, 119, 845, 846	Uleåborgs hamn. (N2000) (BSCD2000)...Djup. Farleder. Farledsområden
102(T)/2023 ↗	57, 847	Uleåborg. Luodematalat. Säkerhetsanordningar
103(T)/2023 ↗	59, 60, 854, 958	Farleden till Kemi. Kemi hamn. Muddringsarbeten. Områden och gränser
148(T)/2023 ↗	57, 847	Utanför Uleåborg. Underhåll av säkerhetsanordningar. Säkerhetsanordningar

Vuoksens vattendrag

T&P	Kort	Vuoksens vattendrag
268(T)/2019 ↗	M	Kuopio. Kotkatniemi. Säkerhetsanordningar
214(T)/2020 ↗		Leppävirta. Hyvärilä. Säkerhetsanordningar
90(T)/2023 ↗	921, M	Kuopio. Fyren Sotkanselkä i drift...Säkerhetsanordningar

Kymmene älvs vattendrag

T&P	Kort	Kymmene älvs vattendrag
-	-	

Kumo älvs vattendrag

T&P	Kort	Kumo älvs vattendrag
-	-	

Ule älvs vattendrag

T&P	Kort	Ule älvs vattendrag
-	-	

Paatsjoki vattendrag

T&P	Kort	Paatsjoki vattendrag
-	-	

Saima kanal

T&P	Kort	Saima kanal
-	-	

Norra Östersjön

T&P	Kort	Norra Östersjön
-	-	

Upplysningar

T&P	Kort	Upplysningar
291(T)/2022 ↗		Bottenviken. Utanför Uleåborg. V-AIS. Underrättelsen upprepas.
99(T)/2023 ↗		Utanför Sastmola. Sjömätningar utförs.
137(T)/2023 ↗		Helsingfors. Högholmen. Brobyggnadsarbeten. Begränsningar i sjötrafiken.
181(T)/2023 ↗		NO om Gotska sandön.