



Underrättelser för sjöfarande

Ufs 3/2023

Notiser: 14 - 18 / 31.01.2023



Innehållsförteckning

| Titel | Sida |
|--|-------------|
| Index enligt område | 2 |
| Kortindex | 3 |
| Skärgårdshavet | 4 |
| Norra Östersjön | 7 |
| Preliminära (P) och Tillfälliga (T) notiser i kraft (31.01.2023) | 8 |

Index enligt område

Skärgårdshavet

Kort

| | |
|-------------|------------|
| *14/2023 | 29, C, D |
| *15(T)/2023 | 27, 167, D |
| *16/2023 | 24, 27, D |
| *17/2023 | 26, 190, D |

Norra Östersjön

Kort

| | |
|----------|---------------|
| *18/2023 | 935, 953, 954 |
|----------|---------------|

Kortindex

| Kort | Notiser |
|-------------|---|
| 24 | *16/2023 |
| 26 | *17/2023 |
| 27 | *15(T)/2023, *16/2023 |
| 29 | *14/2023 |
| 167 | *15(T)/2023 |
| 190 | *17/2023 |
| 935 | *18/2023 |
| 953 | *18/2023 |
| 954 | *18/2023 |
| C | *14/2023 |
| D | *14/2023, *15(T)/2023, *16/2023, *17/2023 |

*16/2023

2023-01-27

Finland. Skärgårdshavet. Pargas. Vidskär. Indragen ODAS-boj.
Säkerhetsanordningar

| Kort | | Föregående |
|------|------------|----------------------------|
| 24 | (INT 1187) | 134/2022 ↗ |
| 27 | (INT 1190) | 15/2023 ↗ |
| D715 | | 15/2023 ↗ |

Utgår: 134(T)/2022 [↗](#)

| | | | | |
|-------|---|--|-------------------------|--|
| 1 | 24, 27, D715 | | | |
| Stryk |  | | 59°53.328'N 21°29.928'E | |
| | FL (5) Y 20s | | | |

(Ilmatieteen laitos/Meteorologiska institutet/Finnish Meteorological Institute, Helsinki/Helsingfors 2023)













*17/2023













2023-01-27

Finland. Skärgårdshavet. Reso. Resoviken. Säkerhetsanordningar

| Kort | | Föregående |
|----------------------|------------|----------------------------|
| 26 | (INT 1189) | 10/2023 ↗ |
| 190 | (INT 1158) | 252/2022 ↗ |
| D706, D706.1, D706.2 | | 16/2023 ↗ |

Refererar: 252(T)/2022 [↗](#)

| | | | | |
|-------|---|--|-------------------------|------|
| 1 | 26, 190, D706, D706.1, D706.2 | | | |
| Ändra |    | | 60°26.556'N 22°06.365'E | 4198 |
| 2 | 26, 190, D706, D706.1, D706.2 | | | |
| Ändra |    | | 60°26.607'N 22°06.212'E | 6071 |
| 3 | 26, 190, D706, D706.1, D706.2 | | | |
| Ändra |    | | 60°26.726'N 22°06.553'E | 6038 |
| 4 | 26, 190, D706, D706.1, D706.2 | | | |
| Ändra |    | | 60°26.754'N 22°06.448'E | 5598 |

| | | | | | | | | |
|---|-------|---|---|---|-------------------------------|-------------|-------------|-------|
| 5 | Ändra |  |  |  | 26, 190, D706, D706.1, D706.2 | 60°26.982'N | 22°06.701'E | 5600 |
| 6 | Inför |  |  |  | 26, 190, D706, D706.1, D706.2 | 60°27.003'N | 22°06.868'E | 5601 |
| 7 | Ändra |  |  |  | 26, 190, D706, D706.1, D706.2 | 60°27.094'N | 22°06.770'E | 29480 |
| 8 | Ändra |  |  |  | 26, 190, D706, D706.1, D706.2 | 60°27.209'N | 22°06.952'E | 5602 |

(Traficom, Helsinki/Helsingfors 2023)

Norra Östersjön

*18/2023

2023-01-27

Finland. Norra Östersjön. Fyren Svenska Björn. Ändrad fyrkaraktär.
Säkerhetsanordningar

| Kort | Föregående |
|------|---------------------------------------|
| 935 | 213/2022 ↗ |
| 953 | 269/2022 ↗ |
| 954 | (INT 1210) 269/2022 ↗ |

1

935, 953, 954

Ändra



SVENSKA
BJÖRN

LFI.W.8s32m9M

Q.W.16m3M

Racon (B)

Helicopter

platform



SVENSKA BJÖRN

LFI.W.8s32m11M

Q.W.16m2M

Racon (B)

Helicopter

platform

59°32.881'N

20°01.128'E

80357

(Traficom, Helsinki/Helsingfors 2023)

Preliminära (P) och Tillfälliga (T) notiser i kraft (31.01.2023)

Finska viken

| T&P | Kort | Finska viken |
|-------------------------------|------------------------|---|
| 174(T)/2019 ↗ | 951 | SO om Bol'soj Tjuters. Hinder |
| 296(T)/2020 ↗ | 17, 18, 191, 952, A, B | Helsingfors. Sibbo. Områden och gränser |
| 19(T)/2021 ↗ | 951, A | NV om Hogland. Fyren Severnyj Virgin släckt...Säkerhetsanordningar |
| 20(T)/2021 ↗ | 951, A | TSS OFF ROOSHER ISLAND. Fyren Rodser släckt...Säkerhetsanordningar |
| 226(T)/2021 ↗ | 22, 952, 953, 954, B | Utanför Hangö. Fyren Russarö. Underhållsarbetet. Säkerhetsanordningar |
| 228(T)/2021 ↗ | 951, A | Krestovij. Fyren Krestovij släckt...Säkerhetsanordningar |
| 262(T)/2021 ↗ | 138 | Kotka. Hietanen. Farledsområden |
| 296(T)/2021 ↗ | 18, 191, A, B | Kronberget. Högholmen...Underrättelsen upprepas. Byggnader. Segelfri höjd |
| 303(T)/2021 ↗ | 18, 191, A, B | Helsingfors. Ärtholmen. Underrättelsen upprepas. Säkerhetsanordningar |
| 304(T)/2021 ↗ | 18, 192, A, B | Helsingfors. Nordsjö...Säkerhetsanordningar. Områden och gränser |
| 2(T)/2022 ↗ | 14, 138, A | Kotka. Mussalö. Farledsområden |
| 65(T)/2022 ↗ | A, S | Viborg. Förstört sjömärke med fyrlyjus...Säkerhetsanordningar |
| 66(T)/2022 ↗ | A, S | Viborg. Ljuset på fyren ur bruk...Säkerhetsanordningar |
| 81(T)/2022 ↗ | 21, B | Hangö östra fjärd. ODAS-boj. Säkerhetsanordningar |
| 85(T)/2022 ↗ | 21, 952, B | Raseborg. Fyren Längden släckt. Säkerhetsanordningar |
| 86(T)/2022 ↗ | 18, 191, 952, A, B | Helsingfors. Kronberget. Begränsningar i sjötrafiken. Farleder |
| 90(T)/2022 ↗ | 951 | Tiskolovo. Fyren Kajbolovo. Säkerhetsanordningar |
| 115(T)/2022 ↗ | 14, 951, A | Kotka. NV om Kirkonmaa. Fyren Kiviletto släckt. Säkerhetsanordningar |
| 181(T)/2022 ↗ | 19, 132, B | Sjundeå. Båtviken. Muddringsarbeten. Områden och gränser |
| 193(T)/2022 ↗ | 14, 138, A | Kotka. Mussalö hamn...Underrättelsen upprepas. Områden och gränser |
| 196(T)/2022 ↗ | 951 | Narvabukten. Områden och gränser |
| 226(T)/2022 ↗ | 18, 191, A, B | Helsingfor. Sumparn...Underrättelsen upprepas. Säkerhetsanordningar |
| 232(T)/2022 ↗ | 18, 191, A, B | Helsingfors. Ärtholmen...Säkerhetsanordningar. Områden och gränser |
| 266(T)/2022 ↗ | 18, 191, A, B | Helsingfors. Sumparn...Underrättelsen upprepas. Områden och gränser |
| 9(T)/2023 ↗ | 13, 14, A | Kotka. Aspö. SO om fyren Veitkari. Underrättelsen upprepas. Hinder |

Skärgårdshavet

| T&P | Kort | Skärgårdshavet |
|-------------------------------|------------|---|
| 107(T)/2021 ↗ | 26, 190, D | Nådendal. Raumakari...Flottar med sälskrämmor. Säkerhetsanordningar |
| 252(T)/2022 ↗ | 26, 190, D | Reso. Varv. Områden och gränser |
| 253(T)/2022 ↗ | 26, D | Pargas. Kirjala. Hessund. Broreparation. Områden och gränser |
| 15(T)/2023 ↗ | 27, 167, D | Pargas. S om Utö. Säkerhetsanordningar |

Ålands hav

| T&P | Kort | Ålands hav |
|-----|------|------------|
| - | - | |

Bottenhavet

| T&P | Kort | Bottenhavet |
|-------------------------------|------------|--|
| 30(T)/2022 ↗ | 41, 127, E | Raumo. Ulko-Petäjäs. Områden och gränser |
| 148(T)/2022 ↗ | 956 | Härnösand. Vårdkasberget...Säkerhetsanordningar |
| 160(T)/2022 ↗ | 41, 127, E | Raumo. Otanlahti. Floating Island. Hinder |
| 254(T)/2022 ↗ | 40, D, E | Inloppet till Nystad. Fyren Iso Vehanen släckt. Säkerhetsanordningar |
| 1(T)/2023 ↗ | 42, 125, E | Björneborg. Vetenskär. Säkerhetsanordningar |

Kvarken

| T&P | Kort | Kvarken |
|-------------------------------|----------------------|--|
| 340(T)/2021 ↗ | 48, 115, F | Vasa. Vasklot. Säkerhetsanordningar |
| 237(T)/2022 ↗ | 48, 115, 956, 957, F | Vasa. Vasklot. Underrättelsen upprepas. Farleder |
| 238(T)/2022 ↗ | 48, 115, 921, F, M | Vasa. Vasklot. Underrättelsen upprepas. Säkerhetsanordningar |
| 239(T)/2022 ↗ | 48, 115, 956, 957, F | Vasa. Vasklot...Djup. Säkerhetsanordningar. Farleder. Farledsområden |
| 260(T)/2022 ↗ | 47, 48, 956, 957, F | Bojar och prickar tillfälligt indragna för vintern. Virtuellt AIS. Säkerhet... |

Bottenviken

| T&P | Kort | Bottenviken |
|-------------------------------|---------------|---|
| 72(T)/2022 ↗ | 57, 119 | Uleåborgs hamn. (N2000) (BSCD2000). Djup. Farleder. Farledsområden |
| 73(T)/2022 ↗ | G | Uleåborgs hamn. MSL (Mean Sea Level) / MW (Mean Water)...Farledsområden |
| 77(T)/2022 ↗ | 54, G | Pyhäjoki. Hanhikivi. Underrättelsen upprepas. Säkerhetsanordningar |
| 187(T)/2022 ↗ | 60, 958, 8071 | Karlö. Randmärke Holma släckt. Säkerhetsanordningar |
| 256(T)/2022 ↗ | 60, 958, 8071 | Utanför Uleåborg. Lysboj indragen för vintern...Säkerhetsanordningar |

Vuoksens vattendrag

| T&P | Kort | Vuoksens vattendrag |
|-------------------------------|--------|--|
| 268(T)/2019 ↗ | M | Kuopio. Kotkatniemi. Säkerhetsanordningar |
| 214(T)/2020 ↗ | | Leppävirta. Hyvärilä. Säkerhetsanordningar |
| 235(T)/2020 ↗ | 921, M | Kuopio. Avoluoto. Underrättelsen upprepas. Säkerhetsanordningar |
| 180(T)/2022 ↗ | L | Villmanstrand. Porkka. Fyren Luovukkaluoto. Säkerhetsanordningar |

Kymmene älvs vattendrag

| T&P | Kort | Kymmene älvs vattendrag |
|-------------------------------|------|---|
| 272(T)/2021 ↗ | O | Tavastehus. Vanaja...Områden och gränser. Segelfri höjd |

Kumo älvs vattendrag

| T&P | Kort | Kumo älvs vattendrag |
|-----|------|----------------------|
| - | - | |

Ule älvs vattendrag

| T&P | Kort | Ule älvs vattendrag |
|-----|------|---------------------|
| - | - | |

Paatsjoki vattendrag

| T&P | Kort | Paatsjoki vattendrag |
|-----|------|----------------------|
| - | - | |

Saima kanal

| T&P | Kort | Saima kanal |
|-----|------|-------------|
| - | - | |

Norra Östersjön

| T&P | Kort | Norra Östersjön |
|-----|------|-----------------|
| - | - | |

Uppllysningar

| T&P | Kort | Uppllysningar |
|-------------------------------|------|--|
| 219(T)/2022 ↗ | | Geta. Saltvik. Vårdö. Geotekniska bottenundersökningar. |
| 291(T)/2022 ↗ | | Bottenviken. Utanför Uleåborg. V-AIS. Underrättelsen upprepas. |
| 3(T)/2023 ↗ | | Saima kanal. Saima kanal stängt. |