



Underrättelser för sjöfarande

UfS 16/2024

Notiser: 128 - 136 / 10.06.2024



Innehållsförteckning

Titel	Sida
Index enligt område	2
Kortindex	3
Finska viken	4
Skärgårdshavet	5
Bottenviken	8
Vuoksens vattendrag	9
Kymmene älvs vattendrag	10
Preliminära (P) och Tillfälliga (T) notiser i kraft (10.06.2024)	11

Index enligt område

Finska viken

Kort

*128/2024 18, A, B

Skärgårdshavet

Kort

*129/2024 23, 25, 26, 37, B, D

*130(T)/2024 27, D

*131/2024 27, 167, C, D

Bottenviken

Kort

132/2024

*133(T)/2024 59, 854

Vuoksens vattendrag

Kort

*134/2024 M

*135/2024 V

Kymmene älvs vattendrag

Kort

*136/2024 K

Kortindex

Kort	Notiser
18	*128/2024
23	*129/2024
25	*129/2024
26	*129/2024
27	*130(T)/2024, *131/2024
37	*129/2024
59	*133(T)/2024
167	*131/2024
854	*133(T)/2024
A	*128/2024
B	*128/2024, *129/2024
C	*131/2024
D	*129/2024, *130(T)/2024, *131/2024
K	*136/2024
M	*134/2024
V	*135/2024

Finska viken

*128/2024

2024-06-10

Finland. Finska viken. Esbo. Lilla Lövä. Djup

Kort		Föregående
18	(INT 1250)	114/2024 ↗
A627		114/2024 ↗
B627		118/2024 ↗

1

18, A627, B627

Inför

$\frac{0_5}{T}$

60°06.228'N

24°46.420'E

(Traficom, Helsinki/Helsingfors 2024)

Skärgårdshavet

*129/2024


2024-06-10


Finland. Skärgårdshavet. Salo. Pargas. ODAS-bojar. Underrättelsen upprepas. Säkerhetsanordningar

Kort		Föregående
23, 23.X	(INT 1186)	118/2024 ↗
25	(INT 1188)	110/2024 ↗
26	(INT 1189)	117/2024 ↗
37	(INT 1198)	110/2024 ↗
B641, B642, B642.1, B643		128/2024 ↗
D707, D708, D718		118/2024 ↗

Utgår: 110(T)/2024 [↗](#)


1 23, 23.X, 25, 26, 37, B641, B642, B642.1, B643, D707, D708, D718
Åbo universitet utför sedimentundersökningar i Skärgårdshavet till ungefär slutet av 2029. 8 provtagare har förankrats i botten och under öppet vatten-säsongen är dessa utmärkta med röda ODAS-bojar. En del av bojarna är försedda med radarreflektorer och alla bojar är försedda med självhäftande reflex.




2 23.X, B642
Inför  (occas) 60°21.662'N 23°04.385'E

3 23.X, B642
Inför  (occas) 60°19.164'N 23°02.000'E

4 23, B642
Inför  (occas) 60°16.348'N 22°57.444'E

5 23, B642
Inför  (occas) 60°13.778'N 22°54.302'E

6 23, B642, B643
Inför  (occas) 60°12.273'N 22°52.293'E

7		23, B641		
Inför			60°08.452'N	22°54.077'E
	(occas)			
8		25, 26, 37, D708		
Inför			60°14.189'N	22°02.724'E
	(occas)			
9		25, 26, 37, D707, D708, D718		
Inför			60°15.107'N	21°57.718'E
	(occas)			

10



Bild för referens, kortutdrag inte i sjökortets skala.

(Turun yliopisto, Åbo universitet, University of Turku 2024)


*130(T)/2024

2024-06-10

Finland. Skärgårdshavet. Pargas. S om Utö. ODAS-boj.
Säkerhetsanordningar

Kort		Föregående
27	(INT 1190)	83/2024 ↗
D713		129/2024 ↗

Tidpunkt: till ca 10.6.2025

1	27, D713			
Inför		Skyddsområde: 100 m	59°42.950'N	21°22.100'E
	FL(5)Y20s			

(Ilmatieteen laitos/Meteorologiska institutet/Finnish Meteorological Institute, Helsinki/Helsingfors 2024)


*131/2024

2024-06-10

Finland. Skärgårdshavet. Pargas. SO om Utö. Indragen ODAS -prick.
Säkerhetsanordningar

Kort		Föregående
27	(INT 1190)	130/2024 ↗
167	(INT 11901)	83/2024 ↗
C714		116/2024 ↗
D713, D714		130/2024 ↗

Utgår: 83(T)/2024 [↗](#)

1	27, 167, C714, D713, D714			
Stryk			59°46.284'N	21°25.249'E
	Q(5)W20s			

(Suomen ympäristökeskus/Finlands miljöcentral/Finnish Environment Institute, 2024)

Bottenviken

132/2024

2024-06-10

Sverige. Bottenviken. Skelleftehamn. Fyr Gåsören i funktion.
Säkerhetsanordningar

Kort

Föregående

Utgår: 9(T)/2024 [↗](#)

1

Ändra


GÅSÖREN
LFI(2)12s

64°39.8'N

21°19.0'E

(Ufs 1018/18490, Norrköping 2024)

*133(T)/2024

2024-06-10

Finland. Bottenviken. Torneå. Pensaskari. Säkerhetsanordningar

Kort

Föregående

59

(INT 1150)

224/2023 [↗](#)

854

224/2023 [↗](#)

Tidpunkt: till ca 20.9.2024

1

59, 854

Stryk


EUROPA
31m

65°39.904'N

24°13.031'E

22555, (C5694.2)

2

59, 854

Stryk


PORTTI
35m

65°40.034'N

24°12.156'E

22558, (C5694.3)

(Traficom, Helsinki/Helsingfors 2024)

Vuoksens vattendrag

*134/2024

2024-06-10

Finland. Vuoksens vattendrag. Varkaus. Pussilanjoki.
Säkerhetsanordningar

Kort

M230.2, M231

Föregående

122/2024 [↗](#)

1
Inför  PUSSILA Fl.W.3s →  PUSSILA Q.W Nedre M230.2, M231
62°21.711'N 27°53.502'E 13904

2
Ändra  PUSSILA Fl.W.3s →  PUSSILA VQ(5)W.6s Övre M230.2, M231
62°21.686'N 27°53.477'E 13905

(Traficom, Helsinki/Helsingfors 2024)

*135/2024

2024-06-10


Finland. Vuoksens vattendrag. Nyslott. Laitaatsaari. Kablar och
rörledningar


Kort

V255, V255.1

Föregående

122/2024 [↗](#)

1
Stryk  Mellan följande positioner: (1) 62°09.15'N 29°14.42'E
(2) 62°09.27'N 29°14.23'E V255, V255.1

2
Stryk  24,5 62°09.10'N 29°14.47'E V255, V255.1

(Traficom, Helsinki/Helsingfors 2024)

Kymmene älvs vattendrag

*136/2024

2024-06-10

Finland. Kymmene älvs vattendrag. Laukas. Pellosniemi.

Säkerhetsanordningar

Kort

K328, K329

Föregående

273/2023 [↗](#)

1

K328, K329

Stryk



62°24.647'N

25°57.867'E

33229

(Traficom, Helsinki/Helsingfors 2024)

Preliminära (P) och Tillfälliga (T) notiser i kraft (10.06.2024)

Finska viken

T&P	Kort	Finska viken
174(T)/2019 ↗	951	SO om Bol'soj Tjuters. Hinder
296(T)/2020 ↗	17, 18, 191, 952, A, B	Helsingfors. Sibbo. Områden och gränser
20(T)/2021 ↗	951, A	TSS OFF ROOSHER ISLAND. Fyren Rodser släckt...Säkerhetsanordningar
228(T)/2021 ↗	951, A	Krestovj. Fyren Krestovj släckt...Säkerhetsanordningar
304(T)/2021 ↗	18, 192, A, B	Helsingfors. Nordsjö...Säkerhetsanordningar. Områden och gränser
65(T)/2022 ↗	A, S	Viborg. Förstört sjömärke med fyrljus...Säkerhetsanordningar
66(T)/2022 ↗	A, S	Viborg. Ljuset på fyren ur bruk...Säkerhetsanordningar
86(T)/2022 ↗	18, 191, 952, A, B	Helsingfors. Kronberget. Begränsningar i sjötrafiken. Farleder
90(T)/2022 ↗	951	Tiskolovo. Fyren Kajbolovo. Säkerhetsanordningar
229(T)/2023 ↗	18, 191, A, B	Helsingfors. Ärtholmen. Säkerhetsanordningar
230(T)/2023 ↗	18, 191, A, B	Helsingfors. Ärtholmen. Säkerhetsanordningar. Områden och gränser
270(T)/2023 ↗	951, 952	N om Purekkarineem. Flytande hinder indragen. Hinder
271(T)/2023 ↗	951, 952	N om Purekkarineem. Flytande hinder. Hinder
35(T)/2024 ↗	14, 138, A	Kotka. Lehmäsaari. Ensmärke förstört. Säkerhetsanordningar
52(T)/2024 ↗	952, A, B	Prangli. Kelnase. Byggnadsarbeten. Områden och gränser
80(T)/2024 ↗	18, 952, A, B	SV om Helsinginmatala. ODAS -prick. Säkerhetsanordningar
115(T)/2024 ↗	21, B	Raseborg. Jomalvik. Farledsavsnittet avstängt. Områden och gränser

Skärgårdshavet

T&P	Kort	Skärgårdshavet
189(T)/2023 ↗	26, D	Pargas. Kirjala...Begränsningar i sjötrafiken. Områden och gränser
20(T)/2024 ↗	26, 190, D	Åbo. Aura å. Muddringsarbeten. Områden och gränser
40(T)/2024 ↗	26, 190, D	Nådendal. Raumakari...Underrättelsen upprepas. Säkerhetsanordningar
74(T)/2024 ↗	27, 167, D	Pargas. S om Utö. ODAS-boj. Säkerhetsanordningar
130(T)/2024 ↗	27, D	Pargas. S om Utö. ODAS-boj. Säkerhetsanordningar

Ålands hav

T&P	Kort	Ålands hav
97(T)/2024 ↗	32, 160, C	Mariehamn. Lemströms kanal...Områden och gränser

Bottenhavet

T&P	Kort	Bottenhavet
30(T)/2022 ↗	41, 127, E	Raumo. Ulko-Petäjäs. Områden och gränser
160(T)/2022 ↗	41, 127, E	Raumo. Otanlahti. Floating Island. Hinder
128(T)/2023 ↗	953, 954, 955, C	Saltvik. Brändö. Mätutrustning på havsbotten. Säkerhetsanordningar
253(T)/2023 ↗	955	O om Gävle. Fyren tillfälligt släckt. Säkerhetsanordningar
8(T)/2024 ↗	42, 125, E	Björneborg. Vetenskär. Underrättelsen upprepas. Säkerhetsanordningar
76(T)/2024 ↗	955	O om Gävle. Fyren Purrutsgrund släckt. Säkerhetsanordningar
95(T)/2024 ↗	42, 125, 955, E	Björneborg. Vetenskär. Fyren Kaijakari släckt. Säkerhetsanordningar
120(T)/2024 ↗	43, 113, 955, E	Sastmola. Muddringsarbeten. Områden och gränser
121(T)/2024 ↗	45, 46, 815, 816	Korsnäs. Mätutrustning på havsbotten. Hinder

Kvarken

T&P	Kort	Kvarken
238(T)/2022 ↗	48, 115, 921, F, M	Vasa. Vasklot. Underrättelsen upprepas. Säkerhetsanordningar
57(T)/2023 ↗	957, F	S om Umeå. Fyren Fjärdgrund släckt. Säkerhetsanordningar
126(T)/2023 ↗	48, 115, 820	Vasa. Vasklot. Muddringsarbeten. Områden och gränser
142(T)/2023 ↗	48, 115, 820, 956, 957, 8061, 8065	Vasa. Vasklot...Säkerhetsanordningar. Farleder. Farledsområden
254(T)/2023 ↗	47, 48, 822, 956, 957	Bojar och prick tillfälligt indragna för vintern. Virtuell AIS. Säkerhetsa...
255(T)/2023 ↗	48, 115, 820	Vasa. Vasklot. Underrättelsen upprepas. Säkerhetsanordningar
256(T)/2023 ↗	48, 115, 820	Vasa. Vasklot. Muddringsarbeten. Underrättelsen upprepas. Områden och gränser
266(T)/2023 ↗	47, 825, 956, 957, 8065	TSS in Norra Kvarken. Bojar tillfälligt indragna för vintern. Säkerhetsano...
62(T)/2024 ↗	48, 819, 822, 956, 957, 8061, 8065	Korsholm. V om Replot. Fyren Vaasan Majakka släckt. Säkerhetsanordningar

Bottenviken

T&P	Kort	Bottenviken
47(T)/2023 ↗	57, 119, 845, 846	Uleåborgs hamn. (N2000) (BSCD2000)...Djup. Farleder. Farledsområden
257(T)/2023 ↗	60, 958	Bojar tillfälligt indragna för vintern. Virtuellt AIS. Säkerhetsanordningar
263(T)/2023 ↗	55, 119, 838, 839, 958, 8071	Brahestad. Fyren Heikinkari släckt. Säkerhetsanordningar
133(T)/2024 ↗	59, 854	Torneå. Pensaskari. Säkerhetsanordningar

Vuoksens vattendrag

T&P	Kort	Vuoksens vattendrag
268(T)/2019 ↗	M	Kuopio. Kotkatniemi. Säkerhetsanordningar
214(T)/2020 ↗		Leppävirta. Hyvärilä. Säkerhetsanordningar
90(T)/2023 ↗	921, M	Kuopio. Fyren Sotkanselkä i drift...Säkerhetsanordningar

Kymmene älvs vattendrag

T&P	Kort	Kymmene älvs vattendrag
-	-	

Kumo älvs vattendrag

T&P	Kort	Kumo älvs vattendrag
-	-	

Ule älvs vattendrag

T&P	Kort	Ule älvs vattendrag
-	-	

Paatsjoki vattendrag

T&P	Kort	Paatsjoki vattendrag
-	-	

Saima kanal

T&P	Kort	Saima kanal
10(T)/2024 ↗		Saima kanal stängt för vintersäsongen.

Norra Östersjön

T&P	Kort	Norra Östersjön
11(T)/2024 ↗	952, 953, 954	Dagö. Tahkuna. Fyren Lehtma släckt. Säkerhetsanordningar

Upplysningar

T&P	Kort	Upplysningar
291(T)/2022 ↗		Bottenviken. Utanför Uleåborg. V-AIS. Underrättelsen upprepas.
99(T)/2023 ↗		Utanför Sastmola. Sjömätningar utförs.
137(T)/2023 ↗		Helsingfors. Högholmen. Brobyggnadsarbeten. Begränsningar i sjötrafiken.
102(T)/2024 ↗		Pargas. Hessund. Brobyggnadsarbeten.