



Underrättelser för sjöfarande

UFS 6/2024

Notiser: 45 - 49 / 29.02.2024



Innehållsförteckning

Titel	Sida
Index enligt område	2
Kortindex	3
Finska viken	4
Skärgårdshavet	5
Bottenhavet	6
Upplysningar	8
Preliminära (P) och Tillfälliga (T) notiser i kraft (29.02.2024)	12

Index enligt område

Finska viken

Kort

*45/2024

18, 192, A, B

Skärgårdshavet

Kort

*46/2024

26, 29, 37, D

Bottenhavet

Kort

*47/2024

42, E

*48/2024

955

Upplysningar

Kort

*49/2024

Kortindex

Kort	Notiser
18	*45/2024
26	*46/2024
29	*46/2024
37	*46/2024
42	*47/2024
192	*45/2024
955	*48/2024
A	*45/2024
B	*45/2024
D	*46/2024
E	*47/2024


Finska viken


*45/2024

2024-02-29

Finland. Finska viken. Helsingfors. Kallviksfjärden. Hemholmen. Djup

Kort		Föregående
18	(INT 1250)	37/2024 ↗
192	(INT 1160)	117/2023 ↗
A625		38/2024 ↗
B625		37/2024 ↗

1
Stryk  18, 192, A625, B625 60°10.574'N 25°06.413'E

2
Inför  18, 192, A625, B625 60°10.565'N 25°06.389'E

(Traficom, Helsinki/Helsingfors 2024)

Bottenhavet

*47/2024

2024-02-29

Finland. Bottenhavet. Björneborg. Mäntyluoto. Kolpanlahti. Djup

Kort	Föregående
42 E807, E808	(INT 1133) 8/2024 ↗ 42/2024 ↗

1	42		
Stryk	3 _g	61°36.19'N	21°32.56'E

2	42, E807, E808		
Inför	+	61°36.21'N	21°32.49'E

(Traficom, Helsinki/Helsingfors 2024)

*48/2024

2024-02-29

Finland. Bottenhavet. Utanför Björneborg. Indragna ODAS-bojar.
Säkerhetsanordningar

Kort	Föregående
955	41/2024 ↗

Utgår: 104(T)/2023 [↗](#)

1	955		
Stryk		61°32.976'N	19°45.335'E

2	955		
Stryk		61°19.090'N	19°46.226'E

3	955		
Stryk		61°10.980'N	19°33.028'E

4	955		
Stryk		61°42.483'N	20°41.968'E

Stryk



61°52.584'N 20°38.414'E

(Eolus Finland Oy, 2024)

Upplysningar

*49/2024

2024-02-29

Övriga. ODAS-bojar införda i sjökorten (occas).

Kort

Föregående

Refererar: 36/2023 [↗](#)




1









På sjökorten förses bojarna med anmärkningen ODAS/Occas. eller ODAS/Tilap. Tillf.

Keskinen Itämeri, Mellersta Östersjön, Central Baltic		Kartta, Kort, Chart
	Aallonmittauspöiju, vågmätarboj, wave recorder buoy 57°25.0'N 19°03.2'E	-
ODAS occas	Keltainen, pyöreä, halkaisija 90 cm, suojakolmio, keltaiset heijastimet Gul, klotformad, diameter 90 cm, kyddstriangel, gula reflektorer Yellow, spherical, diameter 90 cm, warning triangle, yellow reflectors (Ilmatieteen laitos/Meteorologiska institutet/Finnish Meteorological Institute)	
FI(5)Y20s		
Pohjois-Itämeri, Norra Östersjön, Northern Baltic		
	Aallonmittauspöiju, vågmätarboj, wave recorder buoy 59°14.89'N 20°59.90'E	953
ODAS occas	Keltainen, pyöreä, halkaisija 70 cm, suojakolmio, keltaiset heijastimet, antenni (2m) Gul, klotformad, diameter 70 cm, kyddstriangel, gula reflektorer, antenn (2m) Yellow, spherical, diameter 70 cm, warning triangle, yellow reflectors, antenna (2m) (Ilmatieteen laitos/Meteorologiska institutet/Finnish Meteorological Institute)	
FI(5)Y20s		
Saaristomeri, Skärgårdshavet, Archipelago Sea		
	Kimitoön, Kemiönsaari, Kalvören 59°54.20'N 22°37.65'E	22, B645
ODAS occas	Oranssi, pyöreä, halkaisija 40 cm, keltaiset heijastimet, valkoinen antenni Orange, klotformad, diameter 40 cm, gula reflektorer, vit antenn Orange, spherical, diameter 40 cm, yellow reflectors, white antenna (Ilmatieteen laitos/Meteorologiska institutet/Finnish Meteorological Institute)	
Selkämeri, Bottenhavet, Sea of Bothnia		
	Uusikaupunki, Nystad, Uusikaupunki, Vekara 60°52.07'N 21°02.83'E	40, 41, E802
ODAS occas	Oranssi, pyöreä, halkaisija 40 cm, keltaiset heijastimet, valkoinen antenni Orange, klotformad, diameter 40 cm, gula reflektorer, vit antenn Orange, spherical, diameter 40 cm, yellow reflectors, white antenna (Ilmatieteen laitos/Meteorologiska institutet/Finnish Meteorological Institute)	
	Porin edusta, utanför Björneborg, off Pori Aallonmittauspöiju, vågmätarboj, wave recorder buoy 61°48.0'N 20°14.0'E	955
ODAS occas	Keltainen, pyöreä, halkaisija 70 cm, suojakolmio, heijastavat tarrat, antenni (2m) Gul, klotformad, diameter 70 cm, kyddstriangel, reflexband, antenn (2m) Yellow, spherical, diameter 70 cm, warning triangle, reflectors, antenna (2m) (Ilmatieteen laitos/Meteorologiska institutet/Finnish Meteorological Institute)	
FI(5)Y20s		
	Pori, Tahkoluoto, Kaijakari 61°37.40'N 21°23.70'E	125, 42 E807/E809
ODAS occas	Oranssi, pyöreä, halkaisija 40 cm, keltaiset heijastimet, valkoinen antenni Orange, klotformad, diameter 40 cm, gula reflektorer, vit antenn Orange, spherical, diameter 40 cm, yellow reflectors, white antenna (Ilmatieteen laitos/Meteorologiska institutet/Finnish Meteorological Institute)	
Merenkurkku, Kvarken, The Quark		
	Malax, Maalahti, Storskäret 63°06.36'N 20°49.18'E	115A, 48 F821
ODAS occas	Oranssi, pyöreä, halkaisija 40 cm, keltaiset heijastimet, valkoinen antenni Orange, klotformad, diameter 40 cm, gula reflektorer, vit antenn Orange, spherical, diameter 40 cm, yellow reflectors, white antenna (Ilmatieteen laitos/Meteorologiska institutet/Finnish Meteorological Institute)	

Perämeri, Bottenviken, Bay of Bothnia

Kartta, Kort, Chart

 ODAS occas	Kalajoki, Maakalla 64°17.63'N 23°33.04'E Oranssi, pyöreä, halkaisija 40 cm, keltaiset heijastimet, valkoinen antenni Orange, klotformad, diameter 40 cm, gula reflektorer, vit antenn Orange, spherical, diameter 40 cm, yellow reflectors, white antenna <i>(Ilmatieteen laitos/Meteorologiska institutet/Finnish Meteorological Institute)</i>	53, G836
 ODAS occas FI(5)Y20s	Pyhäjoen edusta, utanför Pyhäjoki, off Pyhäjoki Aallonmittauspöiju, vågmätarboj, wave recorder buoy 64°41.05'N 23°14.35'E Keltainen, pyöreä, halkaisija 70 cm, suojakolmio, heijastavat tarrat Gul, klotformad, diameter 70 cm, skyddstriangel, reflexband Yellow, spherical, diameter 70 cm, warning triangle, reflectors <i>(Ilmatieteen laitos/Meteorologiska institutet/Finnish Meteorological Institute)</i>	958
 ODAS occas	Haukipudas, Santapankki 65°14.07'N 24°58.23'E Oranssi, pyöreä, halkaisija 40 cm, keltaiset heijastimet, valkoinen antenni Orange, klotformad, diameter 40 cm, gula reflektorer, vit antenn Orange, spherical, diameter 40 cm, yellow reflectors, white antenna <i>(Ilmatieteen laitos/Meteorologiska institutet/Finnish Meteorological Institute)</i>	57 G847/848

Suomenlahti, Finska viken, Gulf of Finland		Kartta, Kort, Chart
	Raseborg, Raasepori, Längden 59°45.41'N 23°13.20'E Oranssi, pyöreä, halkaisija 40 cm, keltaiset heijastimet, valkoinen antenni ODAS Orange, klotformad, diameter 40 cm, gula reflektorer, vit antenn occas Orange, spherical, diameter 40 cm, yellow reflectors, white antenna (Ilmatieteen laitos/Meteorologiska institutet/Finnish Meteorological Institute)	21, B636
	Hanko, Hangö, Tvärminne_1 59°51.31'N 23°15.79'E Keltainen erikoismerkki, heijastavat tarrat. Korkeus yht. 2,5m. ODAS Gul specialmärke, reflexband. Höjd totalt 2,5m. occas Yellow special mark, reflectors. Height in total 2,5m. (Helsingin yliopisto, Helsingfors universitet, University of Helsinki)	21, B635
	Hanko, Hangö, Tvärminne_2 59°51.329'N 23°15.620'E Keltainen erikoismerkki, heijastavat tarrat. Korkeus yht. 2,5m. ODAS Gul specialmärke, reflexband. Höjd totalt 2,5m. occas Yellow special mark, reflectors. Height in total 2,5m. FI(5)Y20s (Helsingin yliopisto, Helsingfors universitet, University of Helsinki)	B636_1
	Hanko, Hangö, Tvärminne_3 59°51.304'N 23°15.680'E Keltainen erikoismerkki, heijastavat tarrat. Korkeus yht. 2,5m. ODAS Gul specialmärke, reflexband. Höjd totalt 2,5m. occas Yellow special mark, reflectors. Height in total 2,5m. FI(5)Y20s (Helsingin yliopisto, Helsingfors universitet, University of Helsinki)	B636_1
	Espoo, Esbo, Kytö 60°03.43'N 24°43.46'E Oranssi, pyöreä, halkaisija 40 cm, keltaiset heijastimet, valkoinen antenni ODAS Orange, klotformad, diameter 40 cm, gula reflektorer, vit antenn occas Orange, spherical, diameter 40 cm, yellow reflectors, white antenna (Ilmatieteen laitos/Meteorologiska institutet/Finnish Meteorological Institute)	18, 19 A/B627
	Helsinki, Helsingfors, Ulkomatala Aallonmittauspöiju, vågmätarboj, wave recorder buoy 59°57.90'N 25°14.11'E Keltainen, pyöreä, halkaisija 90 cm, suojakolmio, heijastavat tarrat, piiska-antenni (2m) ODAS Gul , klotformad, diameter 90 cm, kyddstriangel, reflexband, whipantenn (2m) occas Yellow, spherical, diameter 90 cm, warning triangle, reflectors, whip antenna (2m) FI(5)Y20s (Ilmatieteen laitos/Meteorologiska institutet/Finnish Meteorological Institute)	17, 18, 952 A/B HKI-TALLINN
	Helsinki, Helsingfors, Pitkäouri Aallonmittauspöiju, vågmätarboj, wave recorder buoy 60°07.40'N 24°58.40'E Keltainen, pyöreä, halk.70 cm, kelt. heijastimet, piiska-antenni (2m) Suoja-alue: 100 m ODAS Gul, klotformad, diam. 70 cm, gula reflektorer, whipantenn (2m). Skyddsområde: 100 m occas Yellow, spherical, diam.70 cm, yellow reflectors, whip antenna (2m). Safety zone: 100 m. FI(5)Y20s (Ilmatieteen laitos/Meteorologiska institutet/Finnish Meteorological Institute)	18, 191 A/B626
	Kotka, Kuusenkari 60°16.30'N 27°06.60'E Oranssi, pyöreä, halkaisija 40 cm, keltaiset heijastimet, valkoinen antenni ODAS Orange, klotformad, diameter 40 cm, gula reflektorer, vit antenn occas Orange, spherical, diameter 40 cm, yellow reflectors, white antenna (Ilmatieteen laitos/Meteorologiska institutet/Finnish Meteorological Institute)	14, A608

Preliminära (P) och Tillfälliga (T) notiser i kraft (29.02.2024)

Finska viken

T&P	Kort	Finska viken
174(T)/2019 ☞	951	SO om Bol'soj Tjuters. Hinder
296(T)/2020 ☞	17, 18, 191, 952, A, B	Helsingfors. Sibbo. Områden och gränser
20(T)/2021 ☞	951, A	TSS OFF ROOSHER ISLAND. Fyren Rodser släckt...Säkerhetsanordningar
228(T)/2021 ☞	951, A	Krestovj. Fyren Krestovj släckt...Säkerhetsanordningar
304(T)/2021 ☞	18, 192, A, B	Helsingfors. Nordsjö...Säkerhetsanordningar. Områden och gränser
65(T)/2022 ☞	A, S	Viborg. Förstört sjömärke med fyrljus...Säkerhetsanordningar
66(T)/2022 ☞	A, S	Viborg. Ljuset på fyren ur bruk...Säkerhetsanordningar
86(T)/2022 ☞	18, 191, 952, A, B	Helsingfors. Kronberget. Begränsningar i sjötrafiken. Farleder
90(T)/2022 ☞	951	Tiskolovo. Fyren Kajbolovo. Säkerhetsanordningar
217(T)/2023 ☞	18, 191, A, B	Helsingfor. Sumparn...Underrättelsen upprepas. Säkerhetsanordningar
229(T)/2023 ☞	18, 191, A, B	Helsingfors. Ärtholmen. Säkerhetsanordningar
230(T)/2023 ☞	18, 191, A, B	Helsingfors. Ärtholmen. Säkerhetsanordningar. Områden och gränser
270(T)/2023 ☞	951, 952	N om Purekkarineem. Flytande hinder indragen. Hinder
271(T)/2023 ☞	951, 952	N om Purekkarineem. Flytande hinder. Hinder
1(T)/2024 ☞	20, 21, 952, B	Raseborg. Farledsavsnittet stängt för vintersäsongen. Farleder
3(T)/2024 ☞	13, 14, 101, 951, A	Fredrikshamn. Houtere. Farledsavsnittet stängt för vintersäsongen. Farleder
24(T)/2024 ☞	18, 191, A, B	Kronberget. Högholmen...Underrättelsen upprepas. Byggnader. Segelfri höjd
35(T)/2024 ☞	14, 138, A	Kotka. Lehmäsaari. Ensmärke förstört. Säkerhetsanordningar
38(T)/2024 ☞	13, 14, 101, 951, A	Vederlax. Kuorsalo. Farleden avstängd under vintersäsongen. Farleder

Skärgårdshavet

T&P	Kort	Skärgårdshavet
188(T)/2023 ↗	26, D	Pargas. Hessund...Begränsningar i sjötrafiken. Områden och gränser
189(T)/2023 ↗	26, D	Pargas. Kirjala...Begränsningar i sjötrafiken. Områden och gränser
197(T)/2023 ↗	C	Sottunga. Kyrkviken. Stängt farledsavsnittet. Områden och gränser
5(T)/2024 ↗	22, 23, 952, 953, 954, B, D	Kimitoön. Dalsbruk...Farledsavsnittet stängt för vintersäsongen. Farleder
6(T)/2024 ↗	25, 26, 28, 29, 37, 953, 954, D	Pargas. Norrskata. Farledsavsnittet avstängt under vintersäsongen. Farleder
7(T)/2024 ↗	28, 29, 37, 953, 954, C, D	Pargas. Houtskär...Farledsavsnittet stängt för vintersäsongen. Farleder
17(T)/2024 ↗	25, 26, 37, 105, 952, 953, 954, D	Pargas. Innamo. Farledsavsnittet avstängt under vintersäsongen. Farleder
18(T)/2024 ↗	25, 26, 37, 105, 952, 953, 954, D	Pargas. Sjalö. Farledsavsnittet stängt för vintersäsongen. Farleder
19(T)/2024 ↗	22, 23, 25, 26, 952, 953, 954, B, D	Kimitoön. Dragsfjärd...Farleder
20(T)/2024 ↗	26, 190, D	Åbo. Aura å. Muddringsarbeten. Områden och gränser
34(T)/2024 ↗	D	S:T Karins. Kustö sund...Underrättelsen upprepas. Områden och gränser
40(T)/2024 ↗	26, 190, D	Nådendal. Raumakari...Underrättelsen upprepas. Säkerhetsanordningar

Ålands hav

T&P	Kort	Ålands hav
-	-	

Bottenhavet

T&P	Kort	Bottenhavet
30(T)/2022 ↗	41, 127, E	Raumo. Ulko-Petäjäs. Områden och gränser
160(T)/2022 ↗	41, 127, E	Raumo. Otanlahti. Floating Island. Hinder
128(T)/2023 ↗	953, 954, 955, C	Saltvik. Brändö. Mätutrustning på havsbotten. Säkerhetsanordningar
253(T)/2023 ↗	955	O om Gävle. Fyren tillfälligt släckt. Säkerhetsanordningar
8(T)/2024 ↗	42, 125, E	Björneborg. Vetenskär. Underrättelsen upprepas. Säkerhetsanordningar

Kvarken

T&P	Kort	Kvarken
238(T)/2022 ↗	48, 115, 921, F, M	Vasa. Vasklot. Underrättelsen upprepas. Säkerhetsanordningar
57(T)/2023 ↗	957, F	S om Umeå. Fyren Fjärdgrund släckt. Säkerhetsanordningar
126(T)/2023 ↗	48, 115, 820	Vasa. Vasklot. Muddringsarbeten. Områden och gränser
142(T)/2023 ↗	48, 115, 820, 956, 957, 8061, 8065	Vasa. Vasklot...Säkerhetsanordningar. Farleder. Farledsområden
254(T)/2023 ↗	47, 48, 822, 956, 957	Bojar och prick tillfälligt indragna för vintern. Virtuellt AIS. Säkerhetsa...
255(T)/2023 ↗	48, 115, 820	Vasa. Vasklot. Underrättelsen upprepas. Säkerhetsanordningar
256(T)/2023 ↗	48, 115, 820	Vasa. Vasklot. Muddringsarbeten. Underrättelsen upprepas. Områden och gränser
266(T)/2023 ↗	47, 825, 956, 957, 8065	TSS in Norra Kvarken. Bojar tillfälligt indragna för vintern. Säkerhetsano...
267(T)/2023 ↗	47, 825, 956, 957, 8065	TSS IN NORRA KVARKEN. TSS och dubbelriktade ruttor tillfälligt indragna för...

Bottenviken

T&P	Kort	Bottenviken
47(T)/2023 ↗	57, 119, 845, 846	Uleåborgs hamn. (N2000) (BSCD2000)...Djup. Farleder. Farledsområden
257(T)/2023 ↗	60, 958	Bojar tillfälligt indragna för vintern. Virtuellt AIS. Säkerhetsanordningar
263(T)/2023 ↗	55, 119, 838, 839, 958, 8071	Brahestad. Fyren Heikinkari släckt. Säkerhetsanordningar
9(T)/2024 ↗		Skelleftehamn. Fyr Gåsören. Opålitliga sektorer. Säkerhetsanordningar

Vuoksens vattendrag

T&P	Kort	Vuoksens vattendrag
268(T)/2019 ↗	M	Kuopio. Kotkatniemi. Säkerhetsanordningar
214(T)/2020 ↗		Leppävirta. Hyvärilä. Säkerhetsanordningar
90(T)/2023 ↗	921, M	Kuopio. Fyren Sotkanselkä i drift...Säkerhetsanordningar

Kymmene älvs vattendrag

T&P	Kort	Kymmene älvs vattendrag
-	-	

Kumo älvs vattendrag

T&P	Kort	Kumo älvs vattendrag
-	-	

Ule älvs vattendrag

T&P	Kort	Ule älvs vattendrag
-	-	

Paatsjoki vattendrag

T&P	Kort	Paatsjoki vattendrag
-	-	

Saima kanal

T&P	Kort	Saima kanal
10(T)/2024 🔗		Saima kanal stängt för vintersäsongen.

Norra Östersjön

T&P	Kort	Norra Östersjön
11(T)/2024 🔗	952, 953, 954	Dagö. Tahkuna. Fyren Lehtma släckt. Säkerhetsanordningar

Upplysningar

T&P	Kort	Upplysningar
291(T)/2022 ↗		Bottenviken. Utanför Uleåborg. V-AIS. Underrättelsen upprepas.
99(T)/2023 ↗		Utanför Sastmola. Sjömätningar utförs.
137(T)/2023 ↗		Helsingfors. Högholmen. Brobyggnadsarbeten. Begränsningar i sjötrafiken.