



Tiedonantoja merenkulkijoille

TM 14/2025

Tiedonannot: 103 - 117 / 20.05.2025



Sisällysluettelo

Otsikko	Sivu
Indeksi alueittain	2
Karttaindeksi	3
Suomenlahti	4
Saaristomeri	6
Merenkurkku	12
Perämeri	16
Kymijoen vesistö	18
Tiedotuksia	23
Voimassa olevat Ennakko- (P) ja Tilapäiset- (T) - tiedonannot (20.05.2025)	24

Indeksi alueittain

Suomenlahti

Kartat

*103(T)/2025	951, 952
*105/2025	16, 17
*106/2025	18, A, B

Saaristomeri

Kartat

*107(T)/2025	27, 167, C, D
*108/2025	25, 37, 952, 953, 954, D
*109/2025	30, 32, 33, C
*110/2025	32

Merenkurkku

Kartat

111/2025	47, 825, 956, 957, 8065
*112(T)/2025	48, 115, 820, 956, 957

Perämeri

Kartat

*104(T)/2025	55, 119, 838, 839
*117(T)/2025	59, 854

Kymijoen vesistö

Kartat

*113/2025	313
*114/2025	313
*115/2025	324, K

Tiedotuksia

Kartat

*116/2025	
-----------	--

Karttaindeksi

Kartat	Tiedonannot
16	*105/2025
17	*105/2025
18	*106/2025
25	*108/2025
27	*107(T)/2025
30	*109/2025
32	*109/2025, *110/2025
33	*109/2025
37	*108/2025
47	111/2025
48	*112(T)/2025
55	*104(T)/2025
59	*117(T)/2025
115	*112(T)/2025
119	*104(T)/2025
167	*107(T)/2025
313	*113/2025, *114/2025
324	*115/2025
820	*112(T)/2025
825	111/2025
838	*104(T)/2025
839	*104(T)/2025
854	*117(T)/2025
951	*103(T)/2025
952	*103(T)/2025, *108/2025
953	*108/2025
954	*108/2025
956	111/2025, *112(T)/2025
957	111/2025, *112(T)/2025
8065	111/2025
A	*106/2025
B	*106/2025
C	*107(T)/2025, *109/2025
D	*107(T)/2025, *108/2025
K	*115/2025

Suomenlahti

*103(T)/2025

2025-05-14

Suomi. Suomenlahti. Majakan Kallbådagrund Itä-puoli. Huoltotyöt. Alueet ja rajat

Kartat

951
952

Edellinen

68/2025 [↗](#)
68/2025 [↗](#)

Ajankohta: n.15.7.2025 asti

1

Alus Deep Cygnus suorittaa kaapelin korjausta Majakka Kallbådagrundin Itä-puolella. Deep Cygnusin kutsumerkki on LACV8. Apuna toimii alus CTV Linda (MMSI 230110310, kutsumerkki OG7951).

Alukset kuuntelevat VHF - kanavia 16 ja 72.

Meriliikenteen tulee sivuuttaa alukset vähintään 1NM etäisyydeltä.

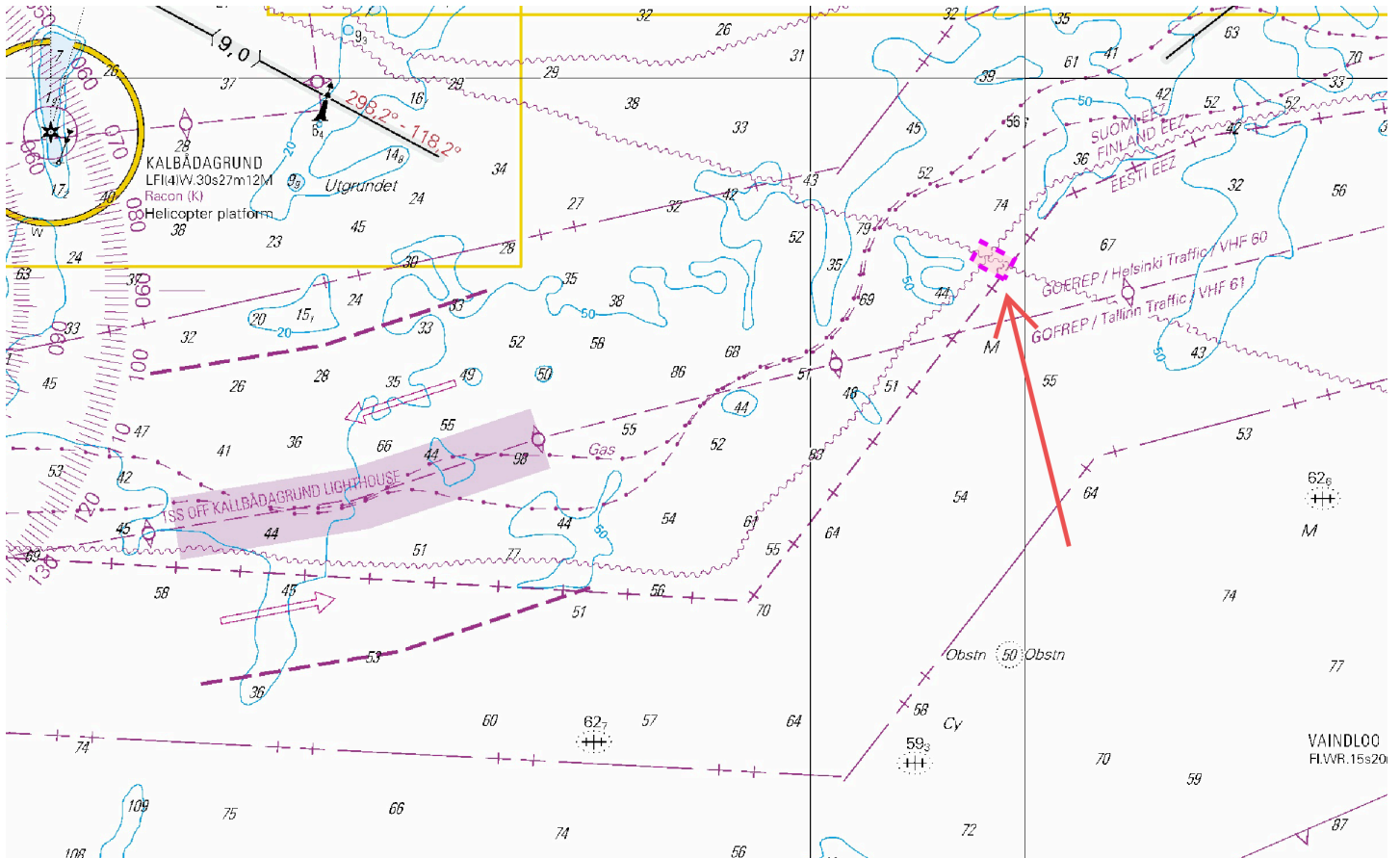
2

951, 952

Lisää  Seuraavien pisteiden välille:

(1)	59°57.12'N	26°04.80'E
(2)	59°57.42'N	26°05.22'E
(3)	59°57.12'N	26°06.66'E
(4)	59°56.76'N	26°06.42'E
(5)	59°57.12'N	26°04.80'E

3



Kuva viitteeksi, karttaotteet ei merikartan mittakaavassa.

(Fingrid Oyj, 2025)

*105/2025

2025-05-20

Suomi. Suomenlahti. Porvoo. Storgrundet. Turvalaitteet

Kartat		Edellinen
16	(INT 1248)	78/2025 ↗
17	(INT 1249)	283/2024 ↗

1 16, 17

Poista  60°06.353'N 25°50.471'E 411

(Traficom, Helsinki/Helsingfors 2025)

*106/2025

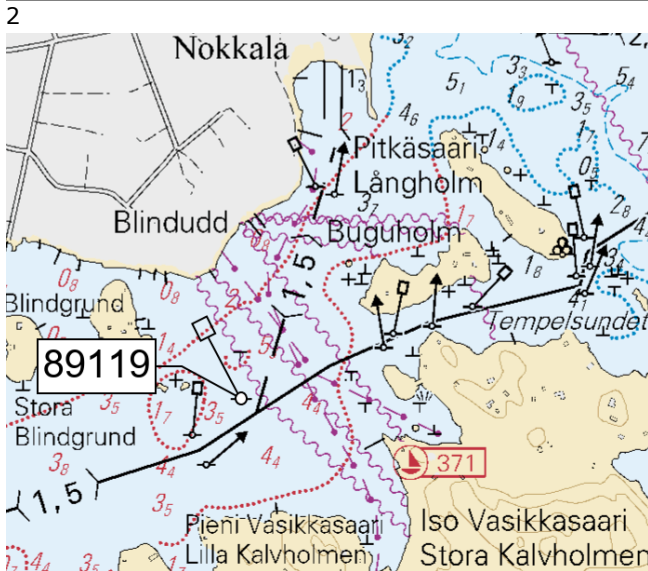
2025-05-20

Suomi. Suomenlahti. Espoo. Iso Vasikkasaari. Turvalaitteet

Kartat		Edellinen
18	(INT 1250)	77/2025 ↗
A627, A627.3		77/2025 ↗
B627, B627.3		77/2025 ↗

1 18, A627, A627.3, B627, B627.3

Lisää  60°08.516'N 24°45.072'E 89119



Kuva viitteeksi, karttaotteet ei merikartan mittakaavassa.

(Traficom, Helsinki/Helsingfors 2025)

Saaristomeri

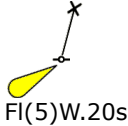
*107(T)/2025

2025-05-20

Suomi. Saaristomeri. Utön KA-puoli. ODAS -viitta. Turvalaitteet

Kartat		Edellinen
27	(INT 1190)	32/2025 ↗
167	(INT 11901)	32/2025 ↗
C714		97/2025 ↗
D713, D714		95/2025 ↗

Ajankohta: n. 1.6.2025 asti

1	27, 167, C714, D713, D714			
Lisää		Vedenalaiset mittauslaitteistot. Suoja-alue 0.2NM.	59°46.121'N	21°25.457'E

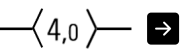
(Suomen ympäristökeskus, Finlands miljöcentral, Finnish Environment Institute, 2025)

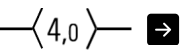
*108/2025

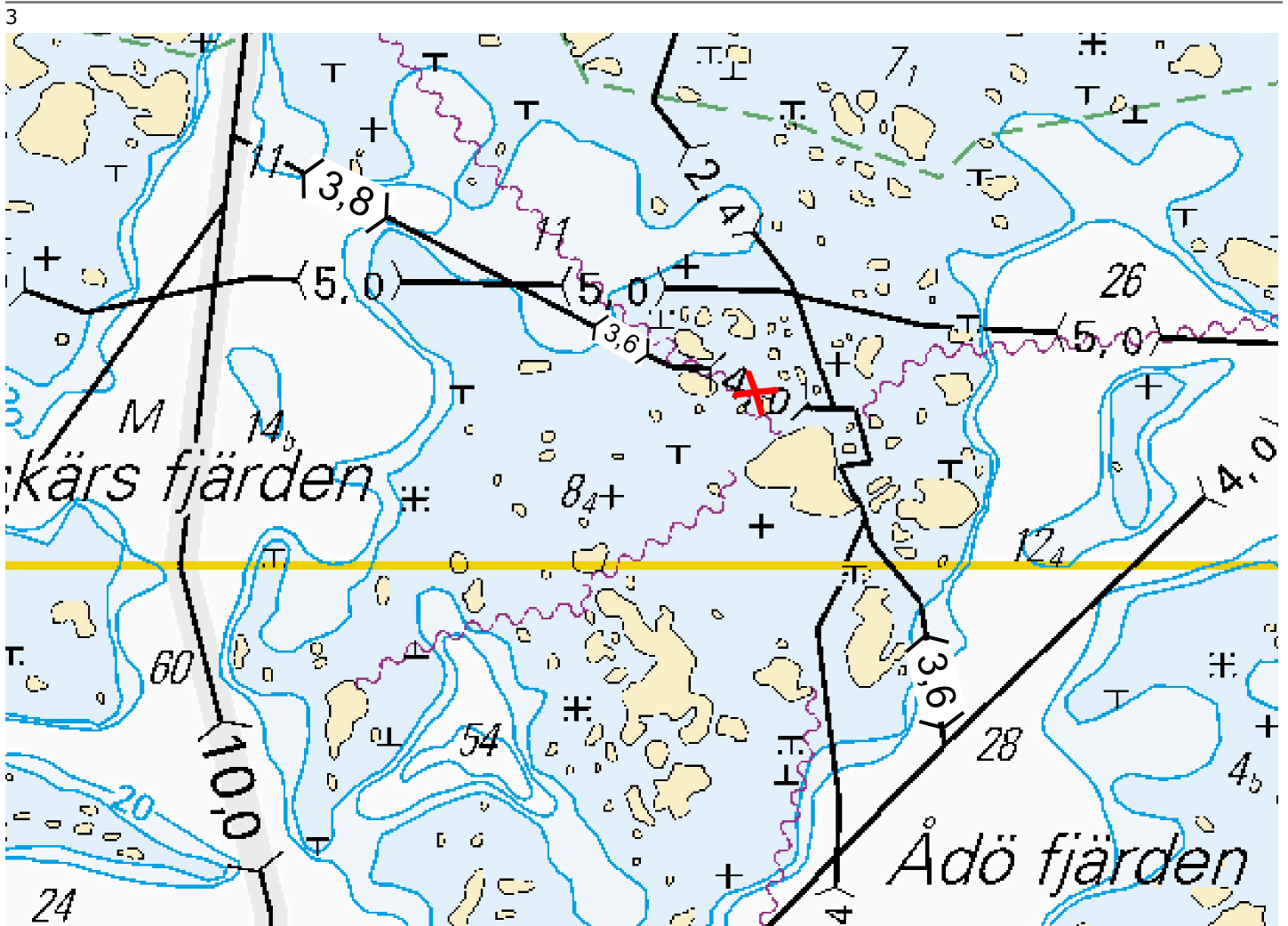
2025-05-20

Suomi. Saaristomeri. Parainen. Korppoo. Berghamn. (MSL/MW).
Turvalaitteet. Väylät

Kartat		Edellinen
25	(INT 1188)	74/2025 ↗
37	(INT 1198)	206/2024 ↗
952		103/2025 ↗
953		85/2025 ↗
954	(INT 1210)	85/2025 ↗
D709, D716, D717, D717.2, D/Utö - Turku		107/2025 ↗













1	25, 37, 952, 953, 954, D716, D717, D/Utö - Turku			
Muuta		Seuraavien pisteiden välille:	(1) 60°01.713'N	21°49.311'E
			(2) 60°04.242'N	21°44.600'E

2	25, 37, 952, 953, 954, D717, D/Utö - Turku			
Muuta		Seuraavien pisteiden välille:	(1) 60°04.242'N	21°44.600'E
			(2) 60°05.058'N	21°41.513'E



Kuva viitteeksi, karttaotteet ei merikartan mittakaavassa.

4	25, 37, D709, D716, D717, D717.2				
Lisää	—(3,6)—	Seuraavien pisteiden välille:	(1)	60°02.826'N	21°48.515'E
		Poista vanha keskilinja	(2)	60°03.029'N	21°48.420'E
			(3)	60°03.133'N	21°48.250'E
			(4)	60°03.321'N	21°48.470'E
5	25, 37, D717, D717.2				
Poista	↓	Alempi		60°03.089'N	21°48.373'E
					21597
6	25, 37, D717, D717.2				
Poista	↓	Ylempi		60°03.340'N	21°48.237'E
					21598
7	25, 37, D717, D717.2				
Poista	— — — —	Taululinja seuraavien pisteiden väliltä:	(1)	60°03.340'N	21°48.237'E
			(2)	60°03.051'N	21°48.393'E
8	25, 37, D717, D717.2				
Poista	↓	Alempi		60°03.237'N	21°48.090'E
					21581

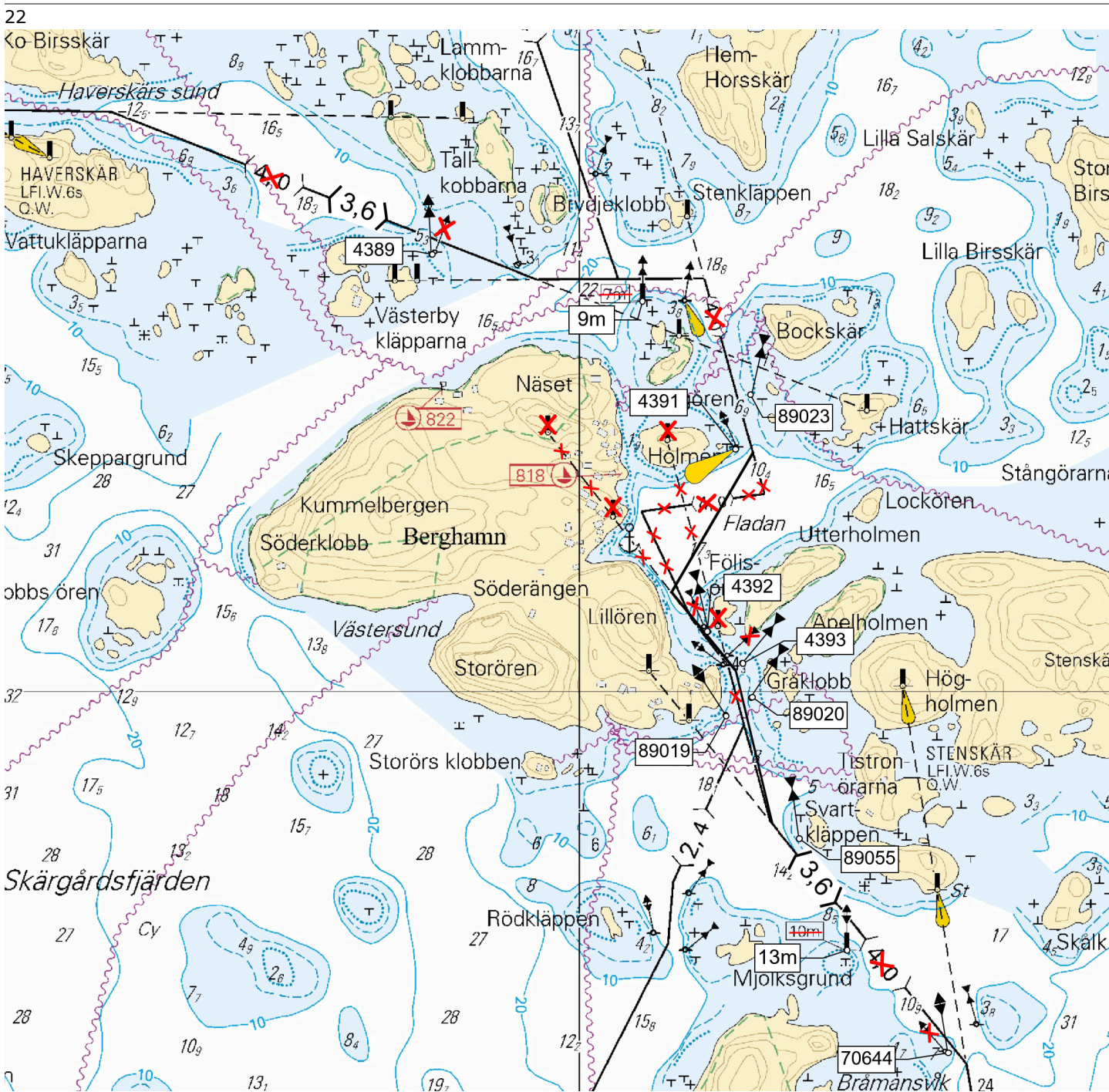
9	Poista		25, 37, D717, D717.2 Ylempi	60°03.351'N	21°47.913'E	21582
10	Poista		25, 37, D717, D717.2 Taululinja seuraavien pisteiden väliltä:	(1) 60°03.351'N (2) 60°03.098'N	21°47.913'E 21°48.301'E	
11	Lisää		25, 37, D709, D716, D717, D717.2	60°02.800'N	21°48.596'E	89055
12	Lisää		25, 37, D716, D717, D717.2	60°02.967'N	21°48.396'E	89019
13	Lisää		25, 37, D709, D716, D717, D717.2	60°02.990'N	21°48.465'E	89020
14	Lisää		25, 37, D709, D717, D717.2	60°03.400'N	21°48.464'E	89023
15	Siirrä		25, D709, D716, D717, D717.2	Paikasta 60°02.480'N	21°48.971'E	Paikkaan 60°02.513'N 21°48.991'E 70644
16	Muuta	 10m		 13m	25, D709, D716, D717, D717.2	60°02.650'N 21°48.723'E 21712
17	Siirrä		25, 37, D709, D717, D717.2	Paikasta 60°03.049'N	21°48.396'E	Paikkaan 60°03.037'N 21°48.441'E 4393
18	Siirrä		25, 37, D717, D717.2	Paikasta 60°03.088'N	21°48.333'E	Paikkaan 60°03.080'N 21°48.348'E 4392

19 Muuta 25, 37, D709, D717, D717.2 60°03.328'N 21°48.424'E 4391

20 Muuta 25, 37, D717, D717.2 60°03.527'N 21°48.170'E 21584

21 Siirrä 25, 37, D717, D717.2

Paikasta	60°03.594'N	21°47.605'E
Paikkaan	60°03.589'N	21°47.599'E
	4389	



Kuva viitteeksi, karttaotteet ei merikartan mittakaavassa.

*109/2025

2025-05-20


Suomi. Saaristomeri. Vårdö. Turvalaitteet


Kartat	Edellinen
30	(INT 1197) 33/2025 ↗
32	(INT 1195) 97/2025 ↗
33	(INT 1196) 271/2024 ↗
C746, C747, C747.1, C752	107/2025 ↗


1	32, C747, C752			
Poista		60°12.121'N	20°23.121'E	28940


2	32, C746, C747, C752			
Poista	— — — — Taululinja seuraavien pisteiden väliltä:	(1) 60°12.121'N	20°23.121'E	
		(2) 60°11.609'N	20°22.812'E	


3	32, C746			
Lisää		60°08.376'N	20°20.906'E	89044

4	30, 32, 33, C747.1, C752			
Siirrä		Paikasta 60°13.007'N	20°24.572'E	
		Paikkaan 60°13.005'N	20°24.591'E	7004

5	30, 32, 33, C747, C747.1, C752			
Siirrä		Paikasta 60°12.921'N	20°24.483'E	
		Paikkaan 60°12.914'N	20°24.493'E	7008

6	32, C747, C752			
Siirrä		Paikasta 60°11.954'N	20°23.573'E	
		Paikkaan 60°11.938'N	20°23.584'E	7009

7	32, C746, C752			
Siirrä		Paikasta 60°09.140'N	20°21.085'E	
		Paikkaan 60°09.138'N	20°21.102'E	7013

8	32, C746, C752			
Siirrä		Paikasta 60°08.700'N	20°21.116'E	
		Paikkaan 60°08.733'N	20°21.114'E	7014

9 30, 32, 33, C747, C747.1

Siirrä



Paikasta

60°12.897'N 20°24.523'E

Paikkaan

60°12.898'N 20°24.557'E 7005

10 30, 32, 33, C747, C747.1, C752

Siirrä



Paikasta

60°13.319'N 20°24.893'E

Paikkaan

60°13.333'N 20°24.945'E 7002

(Traficom, Helsinki/Helsingfors 2025)

*110/2025

2025-05-20

Suomi. Saaristomeri. Föglö. Järsö. Karttamerkintä

Kartat

32

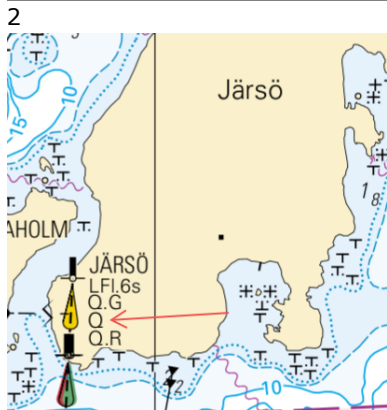
(INT 1195)

Edellinen

109/2025 [↗](#)

1 Lisää Q 32

60°04.045'N 20°19.587'E



Kuva viitteeksi, karttaotteet ei merikartan mittakaavassa.

(Traficom, Helsinki/Helsingfors 2025)

Merenkurkku












111/2025


2025-05-20


Ruotsi. Merenkurkku. Talvikaudeksi poistetut poijut ja viitat palautettu paikoilleen. Turvalaitteet

Kartat		Edellinen
47	(INT 1138)	82/2025 ↗
825		48/2025 ↗
956		98/2025 ↗
957	(INT 1208)	99/2025 ↗
8065/Vaasa - Uumaja		48/2025 ↗

Kumotaan: 16(T)/2025 [↗](#)

1		47, 956, 957, 8065/Vaasa - Uumaja		
Muuta	 V-AIS			63°25.53'N 20°33.93'E
2		47, 957, 8065/Vaasa - Uumaja		
Lisää				63°28.129'N 20°37.926'E
3		47, 957, 8065/Vaasa - Uumaja		
Lisää				63°32.240'N 20°41.088'E
4		47, 825, 957, 8065/Vaasa - Uumaja		
Lisää				63°31.182'N 20°43.770'E
5		47, 825, 957, 8065/Vaasa - Uumaja		
Lisää				63°32.708'N 20°45.376'E
6		47, 825, 957, 8065/Vaasa - Uumaja		
Lisää				63°32.288'N 20°46.247'E
7		47, 825, 957, 8065/Vaasa - Uumaja		
Muuta	 V-AIS			63°32.89'N 20°51.03'E

8 47, 825, 957, 8065/Vaasa - Uumaja
Lisää  63°33.499'N 20°52.351'E

9 47, 825, 957, 8065/Vaasa - Uumaja
Lisää  63°35.403'N 21°03.326'E

(Ufs 1067/19276, Norrköping 2025)

*112(T)/2025

2025-05-20

Suomi. Merenkurkku. Vaasan satama. Vaasan väylä. Alueet ja rajat

Kartat		Edellinen
48	(INT 1139)	82/2025 ↗
115.B, 115.C	(INT 11391)	79/2025 ↗
820, 820.B		79/2025 ↗
956		111/2025 ↗
957	(INT 1208)	111/2025 ↗


Ajankohta: n.31.12.2025 asti

Viittaa:79(T)/2025 [↗](#)

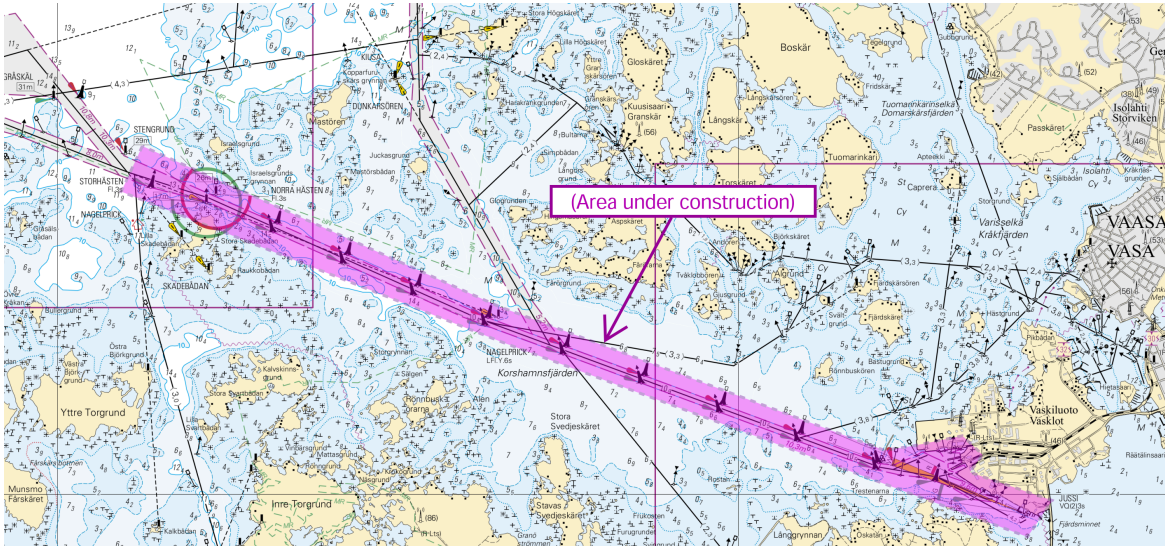
1
Vaasan satamassa ja Vaasan väylällä suoritetaan ruoppaus, väylä- ja turvalaitetöitä. Turvalaitteet eivät kaikilta osin vastaa voimassa olevaa merikarttaa.

Töiden arvioidaan valmistuvan vuoden 2025 loppuun mennessä, jolloin alueen merikartoista 48 ja 115 julkaistaan uudet editiot.

Liitteenä otteet suunnitelmakartoista, joissa kuvataan tilannetta vuoden 2025 lopulla (kuvat 4 ja 5).

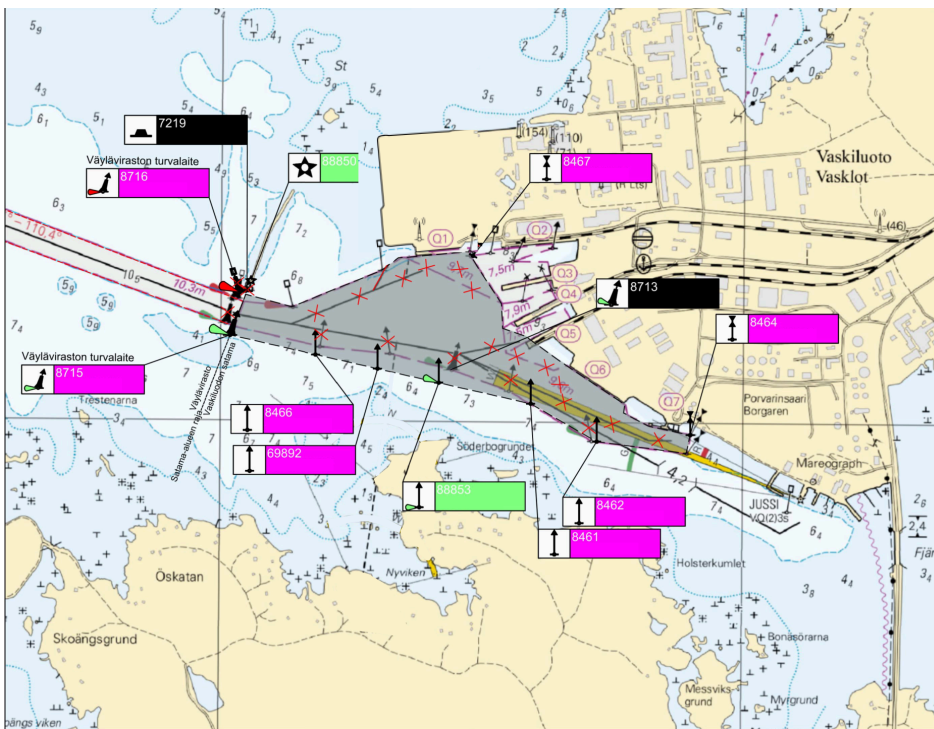
2 48, 115.B, 115.C, 820, 820.B, 956, 957
Lisää  Seuraavien pisteiden välille: (1) 63°07.2'N 21°20.9'E
(2) 63°04.8'N 21°34.4'E

3



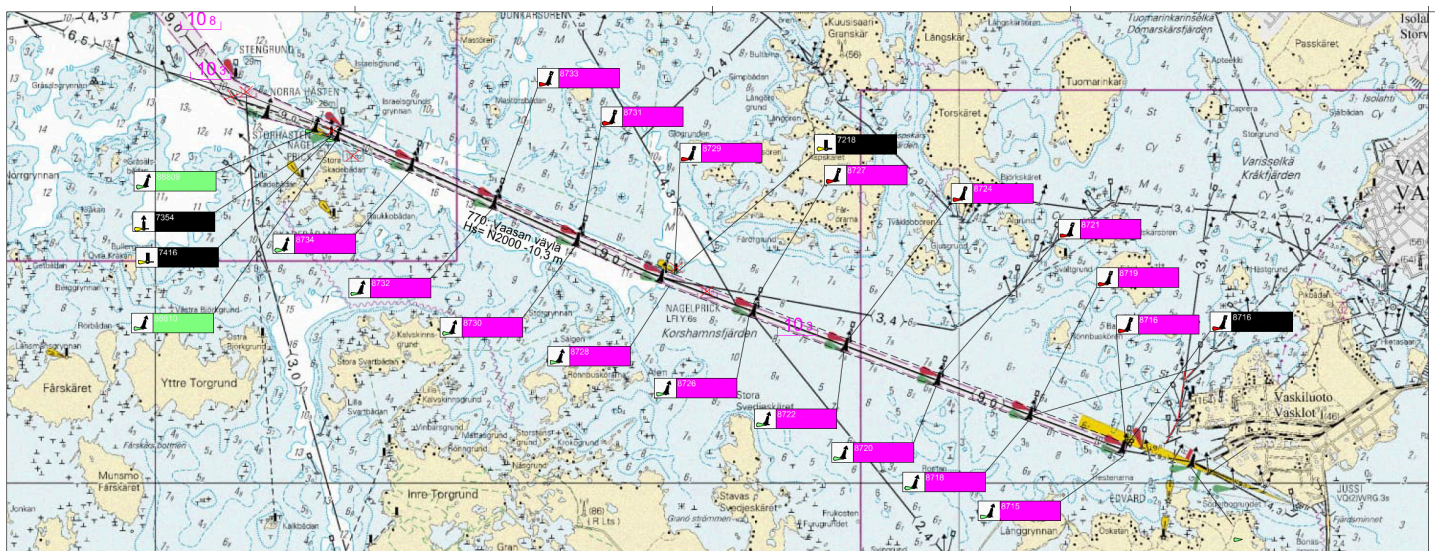
Kuva viitteeksi, karttaotteet ei merikartan mittakaavassa.

4



Kuva viitteeksi, karttaotteet ei merikartan mittakaavassa.

5



Kuva viitteeksi, karttaotteet ei merikartan mittakaavassa

Perämeri

*104(T)/2025

2025-05-14

Suomi. Perämeri. Raahen satama. Ruoppaustyöt. Alueet ja rajat

Kartat		Edellinen
55	(INT 1146)	17/2025 ↗
119.A	(INT 11461)	100/2025 ↗
838		17/2025 ↗
839, 839.A		17/2025 ↗

Ajankohta: n.21.9.2025 asti

1

Raahen satamassa suoritetaan ruoppaustöitä. Aluksia pyydetään ottamaan yhteyttä VTS -keskukseen:

- Saavuttaessa Raahen väylälle 2 tuntia ennen- ja toisen kerran puoli tuntia ennen luotsipaikalle tuloa.
- Poistuessaan satamasta, ensin 2 tuntia ennen- ja toisen kerran puoli tuntia ennen lähtöä.

Ruoppaaja Merikuokka (kutsumerkki: OI2932, MMSI: 230941570) ja muut työyksiköt kuuntelevat VHF-kanavia 16 ja 67.

Alueella liikkuvien alusten tulee hiljentää nopeutta ja välttää aallokon aiheuttamista työalusten läheisyydessä.

Nopeusrajoitus työaluksia ohitettaessa korkeintaan 5 solmua.

2

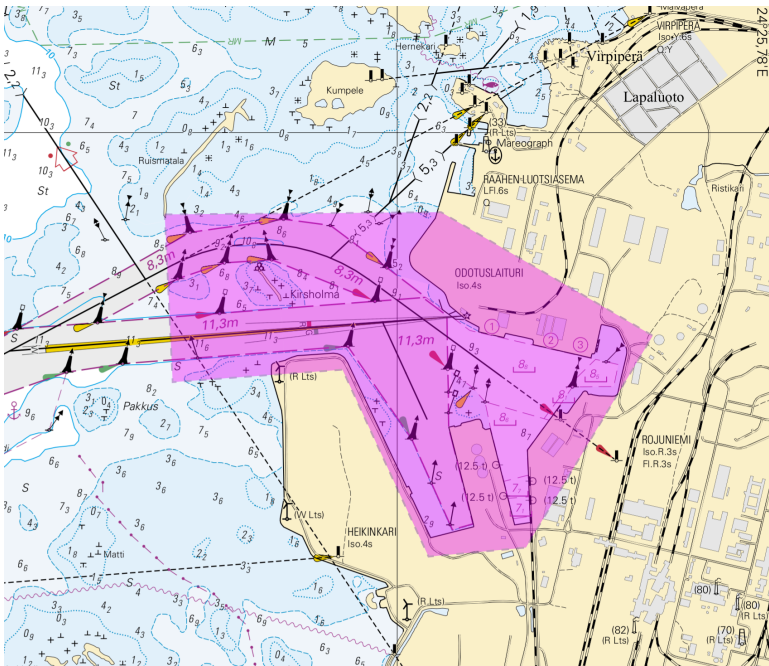
55, 119.A, 838, 839, 839.A

Lisää 

Seuraavien pisteiden välille:

- | | | |
|-----|------------|------------|
| (1) | 64°39.50'N | 24°22.88'E |
| (2) | 64°39.84'N | 24°22.88'E |
| (3) | 64°39.84'N | 24°25.22'E |
| (4) | 64°39.18'N | 24°25.22'E |
| (5) | 64°39.18'N | 24°23.90'E |
| (6) | 64°39.50'N | 24°22.88'E |

3



Kuva viitteeksi, karttaotteet ei merikartan mittakaavassa.

*117(T)/2025

2025-05-20

Suomi. Perämeri. Tornion edusta. Turvalaitteiden huoltotyöt. Turvalaitteet

Kartat

59

(INT 1150)

Edellinen

222/2024 [↗](#)

854

222/2024 [↗](#)

1
Reunamerkkien valot ja huippumerkit ovat poissa käytöstä töiden aikana.

2
59, 854

Muuta				65°37.301'N	24°23.281'E	22541
	TÄHTI		TÄHTI			

3
59, 854







Muuta				65°38.297'N	24°19.523'E	22547
	KEILA		KEILA			

Kymijoen vesistö

*113/2025

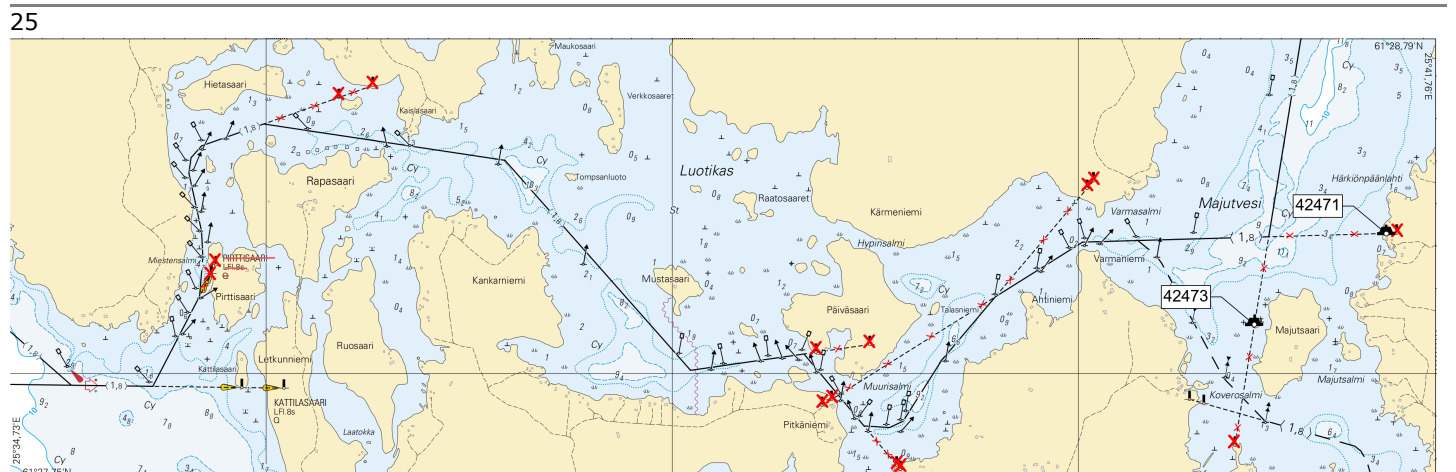
2025-05-20

Suomi. Kymijoen vesistö. Sysmä. Päijätsalo. Turvalaitteet

	Kartat				Edellinen
	313, 313.A				/
1		313, 313.A			
Poista		Alempi			
	PIRTTISAARI Q		61°28.236'N	25°35.731'E	28246
2		313, 313.A			
Poista		Ylempi			
	PIRTTISAARI LFI.8s		61°28.256'N	25°35.753'E	28247
3		313, 313.A			
Poista	— — — —	Taululinja seuraavien pisteiden väliltä:	(1) 61°28.256'N	25°35.753'E	
			(2) 61°28.184'N	25°35.672'E	
4		313, 313.A			
Poista		Alempi	61°28.650'N	25°36.359'E	42435
5		313, 313.A			
Poista		Ylempi	61°28.678'N	25°36.525'E	42436
6		313, 313.A			
Poista	— — — —	Taululinja seuraavien pisteiden väliltä:	(1) 61°28.678'N	25°36.525'E	
			(2) 61°28.590'N	25°35.995'E	
7		313, 313.A			
Poista		Alempi	61°28.050'N	25°38.708'E	42444
8		313, 313.A			
Poista		Ylempi	61°28.068'N	25°38.973'E	42445

9		313, 313.A			
Poista	— — — —	Taululinja seuraavien pisteiden väliltä:	(1) 61°28.068'N	25°38.973'E	
			(2) 61°28.048'N	25°38.648'E	
10		313, 313.A			
Poista	↓	Alempi	61°27.785'N	25°39.105'E	42446
11		313, 313.A			
Poista	↓	Ylempi	61°27.774'N	25°39.123'E	42447
12		313, 313.A			
Poista	— — — —	Taululinja seuraavien pisteiden väliltä:	(1) 61°27.774'N	25°39.123'E	
			(2) 61°27.878'N	25°38.942'E	
13		313, 313.A			
Poista	↓	Alempi	61°28.436'N	25°40.043'E	42448
14		313, 313.A			
Poista	↓	Ylempi	61°28.454'N	25°40.074'E	42449
15		313, 313.A			
Poista	— — — —	Taululinja seuraavien pisteiden väliltä:	(1) 61°28.454'N	25°40.074'E	
			(2) 61°28.183'N	25°39.589'E	
16		313, 313.A			
Poista	↓	Alempi	61°27.939'N	25°38.784'E	42451
17		313, 313.A			
Poista	↓	Ylempi	61°27.925'N	25°38.738'E	42452
18		313, 313.A			
Poista	— — — —	Taululinja seuraavien pisteiden väliltä:	(1) 61°27.925'N	25°38.738'E	
			(2) 61°28.183'N	25°39.589'E	
19		313, 313.A			
Poista	↓	Ylempi	61°28.330'N	25°41.568'E	42472

20	Muuta	↓	→	▲	313, 313.A	Alempi	61°28.330'N	25°41.515'E	42471
21	Poista	---	---	---	313, 313.A	Taululinja seuraavien pisteiden väliltä:	(1) 61°28.330'N (2) 61°28.324'N	25°41.568'E 25°40.934'E	
22	Poista	↓			313, 313.A	Ylempi	61°27.832'N	25°40.771'E	42474
23	Muuta	↓	→	▲	313, 313.A	Alempi	61°28.118'N	25°40.868'E	42473
24	Poista	---	---	---	313, 313.A	Taululinja seuraavien pisteiden väliltä:	(1) 61°27.832'N (2) 61°28.324'N	25°40.771'E 25°40.934'E	



Kuva viitteeksi, karttaotteet ei merikartan mittakaavassa.

(Traficom, Helsinki/Helsingfors 2025)

*114/2025

2025-05-20

Suomi. Kymijoen vesistö. Sysmä. Kuhanselkä. Turvalaitteet







Kartat

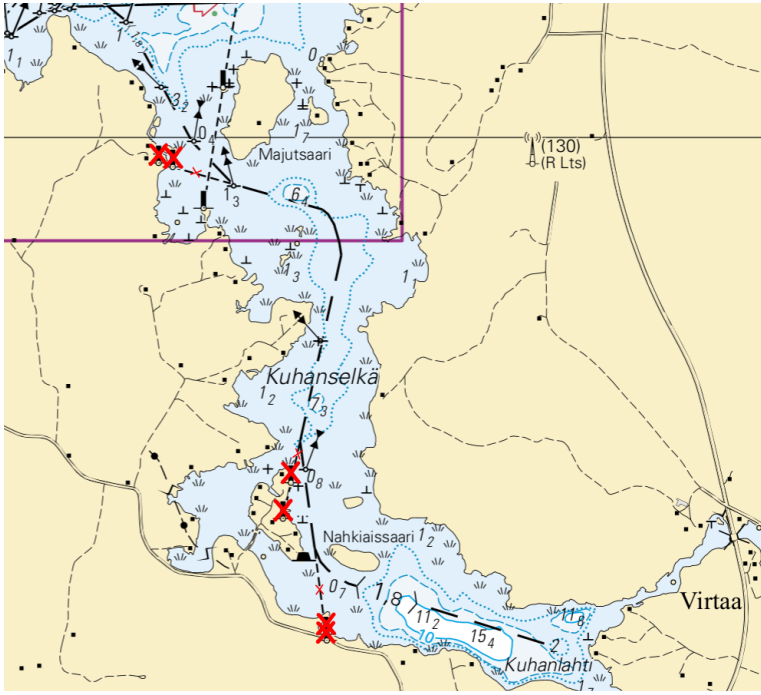
313, 313.A

Edellinen

113/2025 [↗](#)

Viittaa: 113/2025 [↗](#)

1	Poista 	313, 313.A Alempi	61°27.930'N	25°40.618'E	52083
2	Poista 	313, 313.A Ylempi	61°27.939'N	25°40.547'E	52084
3	Poista — — — —	313, 313.A Taululinja seuraavien pisteiden väliltä:	(1) 61°27.939'N (2) 61°27.908'N	25°40.547'E 25°40.793'E	
4	Poista 	313 Alempi	61°27.179'N	25°41.206'E	52085
5	Poista 	313 Ylempi	61°27.093'N	25°41.166'E	52086
6	Poista — — — —	313 Taululinja seuraavien pisteiden väliltä:	(1) 61°27.093'N (2) 61°27.274'N	25°41.166'E 25°41.248'E	
7	Poista 	313 Alempi	61°26.819'N	25°41.380'E	52087
8	Poista 	313 Ylempi	61°26.804'N	25°41.384'E	52088
9	Poista — — — —	313 Taululinja seuraavien pisteiden väliltä:	(1) 61°26.804'N (2) 61°27.029'N	25°41.384'E 25°41.320'E	



Kuva viitteeksi, karttaotteet ei merikartan mittakaavassa.






(Traficom, Helsinki/Helsingfors 2025)

*115/2025

2025-05-20

Suomi. Kymijoen vesistö. Jyväskylä. Vuoritsalo. Turvalaitteet

Kartat	Edellinen
324	/
K326	177/2024 ↗

1		324, K326						
Poista		Alempi	62°10.908'N	25°50.016'E	28360			
2		324, K326						
Muuta		ISO - HOLSTI KESKIMMÄINEN			ISO - HOLSTI ALEMPI	62°10.920'N	25°50.023'E	48743

(Traficom, Helsinki/Helsingfors 2025)

Tiedotuksia

*116/2025

2025-05-20

Suomi. Suomen rannikko- ja järvialueet. Kelluvien turvalaitteiden tarkastus talven jälkeen.

Kartat

Edellinen

1

Merenkulkijoiden tulee noudattaa varovaisuutta navigoidessaan kelluvien turvalaitteiden avulla, jotka voivat olla pois paikoiltaan, vaurioituneita tai sammuneita. Talven jälkeen viittojen ja poijujen tarkistukset kestävät useita viikkoja.

(Traficom, Helsinki/Helsingfors 2025)

Voimassa olevat Ennakko- (P) ja Tilapäiset- (T) - tiedonannot (20.05.2025)

Suomenlahti

T&P	Kartat	Suomenlahti
174(T)/2019 ☑	951	Iso Tytärsaaren KA -puoli. Esteet
296(T)/2020 ☑	17, 18, 191, 952, A, B	Helsinki. Sipoo. Alueet ja rajat
20(T)/2021 ☑	951, A	TSS OFF ROOSHER ISLAND. Majakka Rodser sammutettu...Turvalaitteet
228(T)/2021 ☑	951, A	Kulmamatala. Majakka Krestovjy sammutettu. Tiedonanto uusitaan. Turvalaitteet
304(T)/2021 ☑	18, 192, A, B	Helsinki. Vuosaari. Tiedonanto uusitaan. Turvalaitteet. Alueet ja rajat
65(T)/2022 ☑	A, S	Viipuri. Tuhoutunut loisto. Tiedonanto uusitaan. Turvalaitteet
66(T)/2022 ☑	A, S	Viipuri. Loiston valo poissa toiminnasta. Tiedonanto uusitaan. Turvalaitteet
86(T)/2022 ☑	18, 191, 952, A, B	Helsinki. Kruunuvuori. Rajoituksia vesiliikenteeseen. Väylät
90(T)/2022 ☑	951	Tiskolovo. Majakka Kajbolovo. Turvalaitteet
229(T)/2023 ☑	18, 191, A, B	Helsinki. Hernesaari. Turvalaitteet
230(T)/2023 ☑	18, 191, A, B	Helsinki. Hernesaari. Turvalaitteet. Alueet ja rajat
194(T)/2024 ☑	18, 191, A, B	Helsinki. Sompasaari. Turvalaitteet
238(T)/2024 ☑	17, 952, A	Porvoon edusta. Porvoon majakka sammutettu. Turvalaitteet
78(T)/2025 ☑	15, 16	Loviisa. Majakka Tiiskerin KA-puoli. ODAS -viitta. Turvalaitteet
103(T)/2025 ☑	951, 952	Majakkan Kallbådgrund Itä-puoli. Huoltotyöt. Alueet ja rajat

Saaristomeri

T&P	Kartat	Saaristomeri
189(T)/2023 ☑	26, D	Parainen. Kirjala...Rajoituksia vesiliikenteeseen. Alueet ja rajat
40(T)/2024 ☑	26, 190, D	Naantali. Raumakari...Kirkonsalmi. Tiedonanto uusitaan. Turvalaitteet
130(T)/2024 ☑	27, D	Parainen. Utön E -puoli. ODAS -poiju. Turvalaitteet
168(T)/2024 ☑	25, 26, 37, D	Parainen. Seili. ODAS-poiju. Turvalaitteet
239(T)/2024 ☑	27, 167, D	Utön E -puoli. Söderdjupet. Mittalaitteita pohjassa. Alueet ja rajat
267(T)/2024 ☑	26, 190, D	Turun satama. Rakennustyöt. Alueet ja rajat
107(T)/2025 ☑	27, 167, C, D	Utön KA-puoli. ODAS -viitta. Turvalaitteet

Ahvenanmeri

T&P	Kartat	Ahvenanmeri
96(T)/2025 🔗	31, C	TSS SOUTH ÅLAND SEA. Majakka Flötjan sammutettu...Turvalaitteet
97(T)/2025 🔗	32, 160, C	Maarianhamina. Lemströmin kanava...Tiedonanto uusitaan. Alueet ja rajat

Selkämeri

T&P	Kartat	Selkämeri
121(T)/2024 🔗	45, 46, 815, 816	Korsnäs. Mittalaitteita pohjassa. Esteet
6(T)/2025 🔗	42, 125	Pori. Tahkoluoto. Tiedonanto uusitaan. Turvalaitteet

Merenkurkku

T&P	Kartat	Merenkurkku
238(T)/2022 🔗	48, 115, 921, F, M	Vaasa. Vaskiluoto. Tiedonanto uusitaan. Turvalaitteet
247(T)/2024 🔗	48, 820, 956, 957	Vaasa. Johansson. Turvalaitteet
262(T)/2024 🔗	48, 115, 820	Vaasa. Vaskiluoto. (N2000) (BSCD2000). Turvalaitteet. Väyläalueet
279(T)/2024 🔗	48, 115, 820, 957, 8061, 8065	Vaasa. Vaskiluoto. Turvalaitteet. Väyläalueet
79(T)/2025 🔗	48, 115, 820, 956, 957	Vaasa. Ruoppaustyöt. Alueet ja rajat
112(T)/2025 🔗	48, 115, 820, 956, 957	Vaasan satama. Vaasan väylä. Alueet ja rajat

Perämeri

T&P	Kartat	Perämeri
145(T)/2024 🔗	57, 846, 958, 8071	Hailuoto. Sillanrakennustyöt. Alueet ja rajat
164(T)/2024 🔗	57, 119, 846	Oulu. Pikisaari. Väylät
3(T)/2025 🔗	57, 60, 848, 958	Oulun edusta. Majakan Oulu 1 LO -puoli...Virtuaali AIS. Turvalaitteet
7(T)/2025 🔗	60	Kemi. Majakka Kemi 1:n KO-puoli. Rakennustyöt. Talvitauko. Alueet ja rajat
49(T)/2025 🔗	57, 119, 845, 846	Oulun satama. (N2000) (BSCD2000)...Syvyystiedot. Väylät. Väyläalueet
83(T)/2025 🔗	57, 846	Hailuoto. Riutunkarin sekä Huikun sillan veneilyaukot.
99(T)/2025 🔗	52, 53, 834, 835, 957, 958	Kokkola. Lohtaja. Puolustusvoimat ampuu. Alueet ja rajat
104(T)/2025 🔗	55, 119, 838, 839	Raahen satama. Ruoppaustyöt. Alueet ja rajat
117(T)/2025 🔗	59, 854	Tornion edusta. Turvalaitteiden huoltotyöt. Turvalaitteet

Vuoksen vesistö

T&P	Kartat	Vuoksen vesistö
214(T)/2020 ↗		Leppävirta. Hyvärilä. Turvalaitteet
64(T)/2025 ↗	L	Lappeenranta. Muukonsaari. Turvalaitteet
72(T)/2025 ↗	M	Varkaus. Kortesaaret. Turvalaitteet

Kymijoen vesistö

T&P	Kartat	Kymijoen vesistö
-	-	

Kokemäenjoen vesistö

T&P	Kartat	Kokemäenjoen vesistö
-	-	

Oulujoen vesistö

T&P	Kartat	Oulujoen vesistö
-	-	

Paatsjoen vesistö

T&P	Kartat	Paatsjoen vesistö
-	-	

Saimaan kanava

T&P	Kartat	Saimaan kanava
254(T)/2024 ↗		Saimaan kanava suljettu talvikaudeksi.

Pohjoinen Itämeri

T&P	Kartat	Pohjoinen Itämeri
11(T)/2024 ↗	952, 953, 954	Hiidenmaa. Tahkuna. Loisto Lehtma sammutettu. Turvalaitteet

Tiedotuksia

T&P	Kartat	Tiedotuksia
137(T)/2023 ↗		Helsinki. Korkeasaari. Sillanrakennustyöt. Rajoituksia vesiliikenteeseen.
102(T)/2024 ↗		Parainen. Hessund. Sillanrakennustyöt.
86(T)/2025 ↗		Helsinki. Hevossalmi.