



# Underrättelser för sjöfarande

## UfS 14/2025

Notiser: 103 - 117 / 20.05.2025



# Innehållsförteckning

<b>Titel</b>	<b>Sida</b>
Index enligt område	2
Kortindex	3
Finska viken	4
Skärgårdshavet	6
Kvarken	12
Bottenviken	16
Kymmene älvs vattendrag	18
Upplysningar	23
Preliminära (P) och Tillfälliga (T) notiser i kraft (20.05.2025)	24

# Index enligt område

## Finska viken

## Kort

*103(T)/2025	951, 952
*105/2025	16, 17
*106/2025	18, A, B

## Skärgårdshavet

## Kort

*107(T)/2025	27, 167, C, D
*108/2025	25, 37, 952, 953, 954, D
*109/2025	30, 32, 33, C
*110/2025	32

## Kvarnen

## Kort

111/2025	47, 825, 956, 957, 8065
*112(T)/2025	48, 115, 820, 956, 957

## Bottenviken

## Kort

*104(T)/2025	55, 119, 838, 839
*117(T)/2025	59, 854

## Kymmene älvs vattendrag

## Kort

*113/2025	313
*114/2025	313
*115/2025	324, K

## Upplysningar

## Kort

*116/2025
-----------

# Kortindex

<b>Kort</b>	<b>Notiser</b>
16	*105/2025
17	*105/2025
18	*106/2025
25	*108/2025
27	*107(T)/2025
30	*109/2025
32	*109/2025, *110/2025
33	*109/2025
37	*108/2025
47	111/2025
48	*112(T)/2025
55	*104(T)/2025
59	*117(T)/2025
115	*112(T)/2025
119	*104(T)/2025
167	*107(T)/2025
313	*113/2025, *114/2025
324	*115/2025
820	*112(T)/2025
825	111/2025
838	*104(T)/2025
839	*104(T)/2025
854	*117(T)/2025
951	*103(T)/2025
952	*103(T)/2025, *108/2025
953	*108/2025
954	*108/2025
956	111/2025, *112(T)/2025
957	111/2025, *112(T)/2025
8065	111/2025
A	*106/2025
B	*106/2025
C	*107(T)/2025, *109/2025
D	*107(T)/2025, *108/2025
K	*115/2025

# Finska viken

\*103(T)/2025

2025-05-14

Finland. Finska viken. O om fyren Kallbådagrund. Underhållsarbetet. Områden och gränser

Kort	Föregående
951	68/2025 <a href="#">↗</a>
952	68/2025 <a href="#">↗</a>

Tidpunkt: till ca 15.7.2025

1

Fartyget Deep Cygnus utför kabel service arbeten i området O om fyren Kallbådagrund.

Anropssignalen för fartyget Deep Cygnus är LACV8. Assisterande fartyg är CTV Linda (MMSI 230110310, anropssignal OG7951).

Fartygen lyssnar på VHF-kanal 16 och 72.

Minsta passageavstånd för annan sjötrafik är 1NM.

2

951, 952

Inför  Mellan följande positioner:

(1) 59°57.12'N 26°04.80'E

(2) 59°57.42'N 26°05.22'E

(3) 59°57.12'N 26°06.66'E

(4) 59°56.76'N 26°06.42'E

(5) 59°57.12'N 26°04.80'E

3

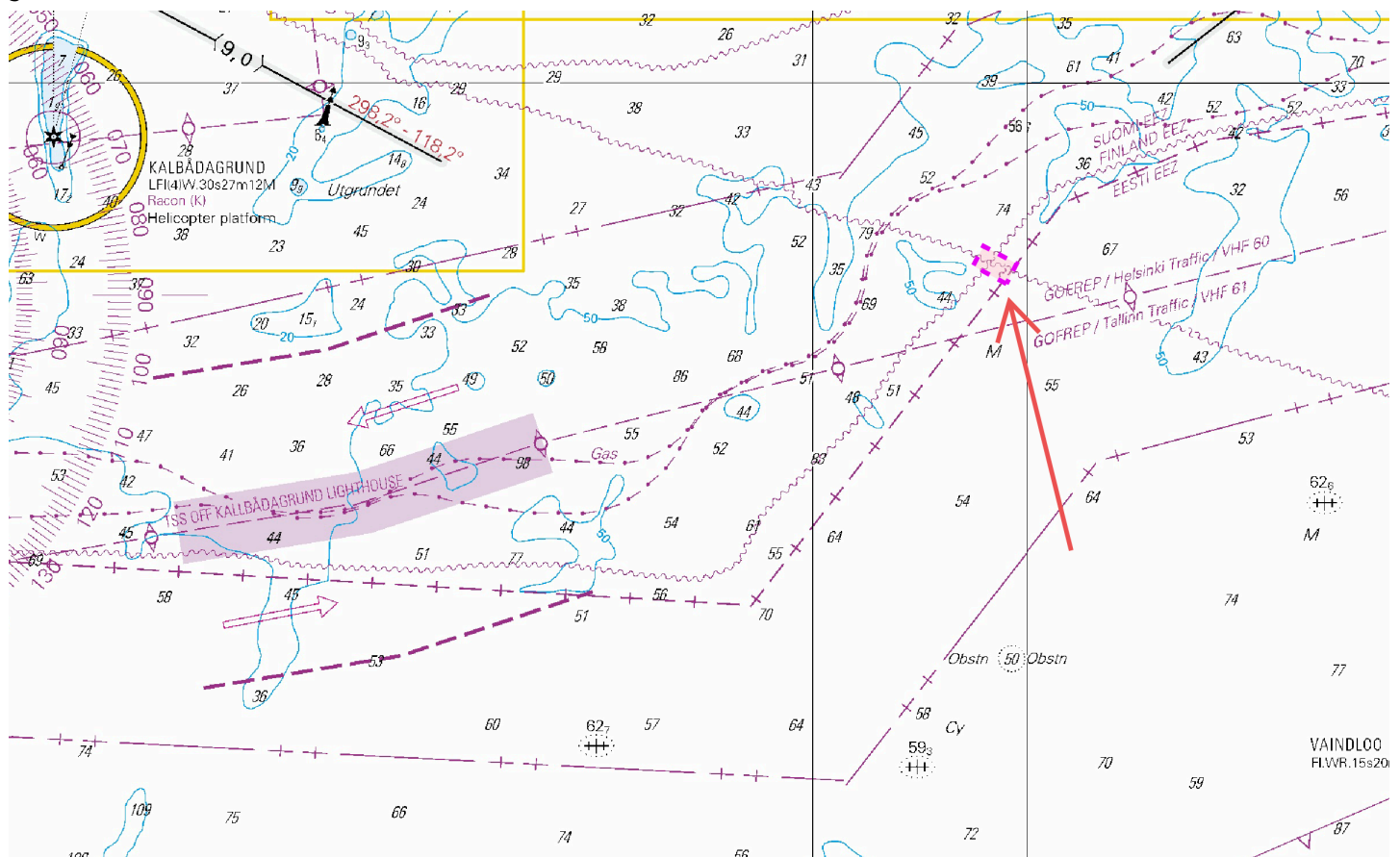


Bild för referens, kortutdrag inte i sjökortets skala.

(Fingrid Oyj, 2025)

\*105/2025

2025-05-20

Finland. Finska viken. Borgå. Storgrundet. Säkerhetsanordningar

Kort		Föregående
16	(INT 1248)	78/2025 <a href="#">↗</a>
17	(INT 1249)	283/2024 <a href="#">↗</a>

1 16, 17

Stryk



60°06.353'N

25°50.471'E

411

(Traficom, Helsinki/Helsingfors 2025)

\*106/2025

2025-05-20

Finland. Finska viken. Esbo. Stora Kalvholmen. Säkerhetsanordningar

Kort		Föregående
18	(INT 1250)	77/2025 <a href="#">↗</a>
A627, A627.3		77/2025 <a href="#">↗</a>
B627, B627.3		77/2025 <a href="#">↗</a>

1 18, A627, A627.3, B627, B627.3

Inför



60°08.516'N

24°45.072'E

89119

2

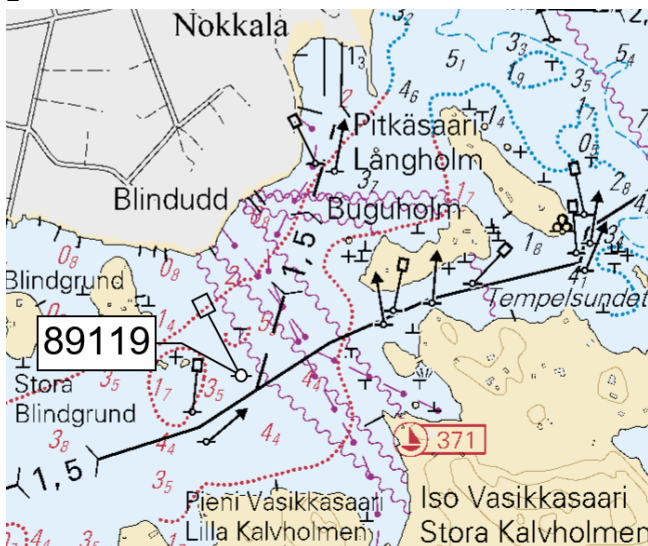


Bild för referens, kortutdrag inte i sjökortets skala.

(Traficom, Helsinki/Helsingfors 2025)

# Skärgårdshavet

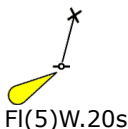
\*107(T)/2025

2025-05-20

Finland. Skärgårdshavet. SO om Utö. ODAS prick. Säkerhetsanordningar

Kort		Föregående
27	(INT 1190)	32/2025 <a href="#">↗</a>
167	(INT 11901)	32/2025 <a href="#">↗</a>
C714		97/2025 <a href="#">↗</a>
D713, D714		95/2025 <a href="#">↗</a>

Tidpunkt: till ca 1.6.2025

1	27, 167, C714, D713, D714			
Inför		Undervattens mätutrustning. Säkerhets-zon 0.2NM.	59°46.121'N	21°25.457'E


(Suomen ympäristökeskus, Finlands miljöcentral, Finnish Environment Institute, 2025)


\*108/2025

2025-05-20

Finland. Skärgårdshavet. Pargas. Korpo. Berghamn. (MSL/MW).  
Säkerhetsanordningar. Farleder

Kort		Föregående
25	(INT 1188)	74/2025 <a href="#">↗</a>
37	(INT 1198)	206/2024 <a href="#">↗</a>
952		103/2025 <a href="#">↗</a>
953		85/2025 <a href="#">↗</a>
954	(INT 1210)	85/2025 <a href="#">↗</a>
D709, D716, D717, D717.2, D/Utö - Turku		107/2025 <a href="#">↗</a>

1	25, 37, 952, 953, 954, D716, D717, D/Utö - Turku			
Ändra		Mellan följande positioner:	(1) 60°01.713'N	21°49.311'E
			(2) 60°04.242'N	21°44.600'E

2	25, 37, 952, 953, 954, D717, D/Utö - Turku			
Ändra		Mellan följande positioner:	(1) 60°04.242'N	21°44.600'E
			(2) 60°05.058'N	21°41.513'E

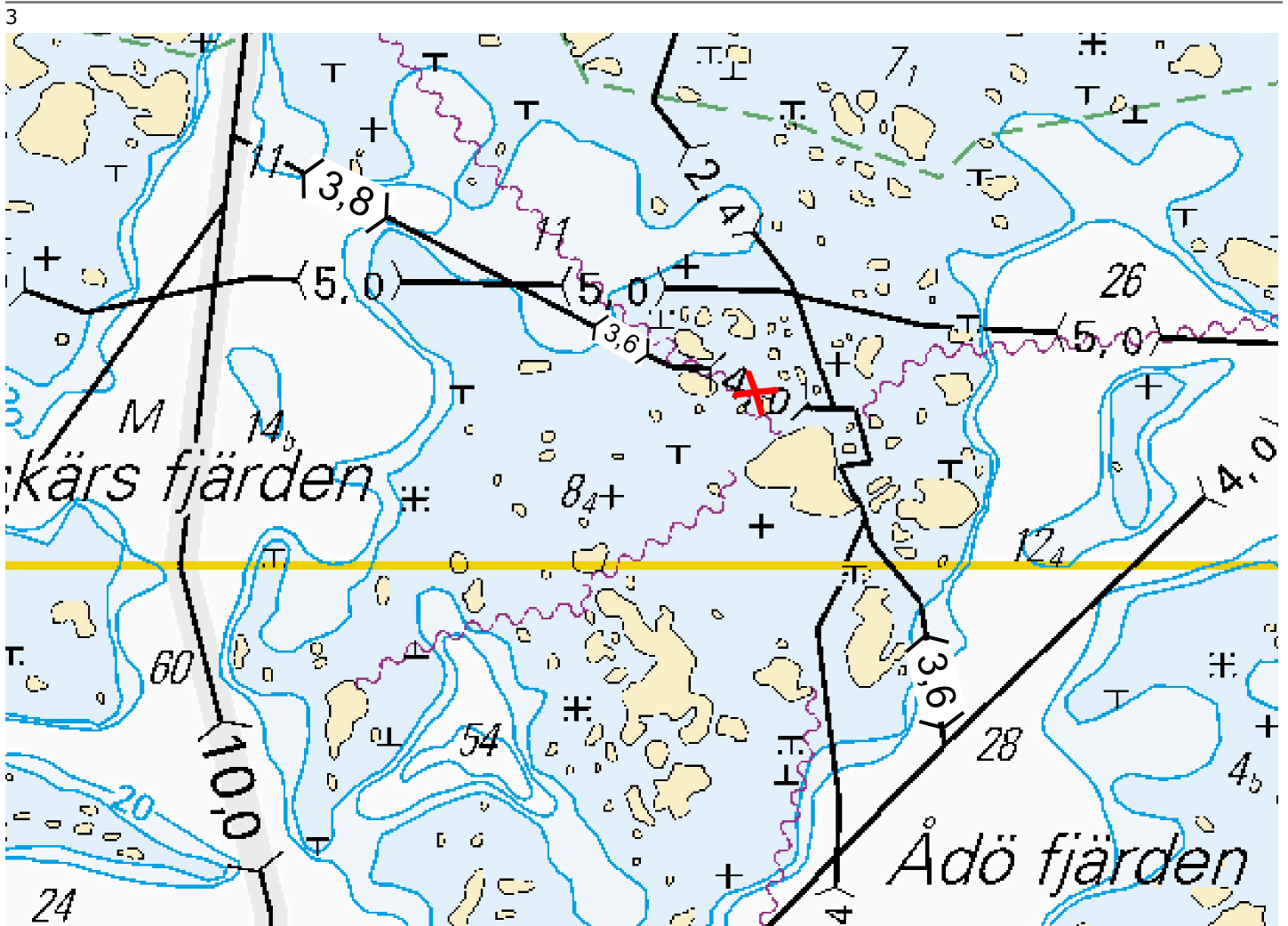













Bild för referens, kortutdrag inte i sjökortets skala.

4	25, 37, D709, D716, D717, D717.2				
Inför	—(3,6)—	Mellan följande positioner:	(1)	60°02.826'N	21°48.515'E
		Stryk den tidigare mittlinjen	(2)	60°03.029'N	21°48.420'E
			(3)	60°03.133'N	21°48.250'E
			(4)	60°03.321'N	21°48.470'E
5	25, 37, D717, D717.2				
Stryk	↓	Nedre		60°03.089'N	21°48.373'E
					21597
6	25, 37, D717, D717.2				
Stryk	↓	Övre		60°03.340'N	21°48.237'E
					21598
7	25, 37, D717, D717.2				
Stryk	— — — —	Enslinjen mellan följande positioner:	(1)	60°03.340'N	21°48.237'E
			(2)	60°03.051'N	21°48.393'E
8	25, 37, D717, D717.2				
Stryk	↓	Nedre		60°03.237'N	21°48.090'E
					21581

9	Stryk		25, 37, D717, D717.2 Övre	60°03.351'N	21°47.913'E	21582
10	Stryk	— — — —	25, 37, D717, D717.2 Enslinjen mellan följande positioner:	(1) 60°03.351'N (2) 60°03.098'N	21°47.913'E 21°48.301'E	
11	Inför		25, 37, D709, D716, D717, D717.2	60°02.800'N	21°48.596'E	89055
12	Inför		25, 37, D716, D717, D717.2	60°02.967'N	21°48.396'E	89019
13	Inför		25, 37, D709, D716, D717, D717.2	60°02.990'N	21°48.465'E	89020
14	Inför		25, 37, D709, D717, D717.2	60°03.400'N	21°48.464'E	89023
15	Flytta		25, D709, D716, D717, D717.2	<b>Från</b> 60°02.480'N	21°48.971'E	
				<b>Till</b> 60°02.513'N	21°48.991'E	70644
16	Ändra	 10m   13m	25, D709, D716, D717, D717.2	60°02.650'N	21°48.723'E	21712
17	Flytta		25, 37, D709, D717, D717.2	<b>Från</b> 60°03.049'N	21°48.396'E	
				<b>Till</b> 60°03.037'N	21°48.441'E	4393
18	Flytta		25, 37, D717, D717.2	<b>Från</b> 60°03.088'N	21°48.333'E	
				<b>Till</b> 60°03.080'N	21°48.348'E	4392

19

25, 37, D709, D717, D717.2

Ändra



60°03.328'N

21°48.424'E

4391

20

25, 37, D717, D717.2

Ändra



60°03.527'N

21°48.170'E

21584

21

25, 37, D717, D717.2

Flytta



Från

60°03.594'N

21°47.605'E

Till

60°03.589'N

21°47.599'E

4389

22

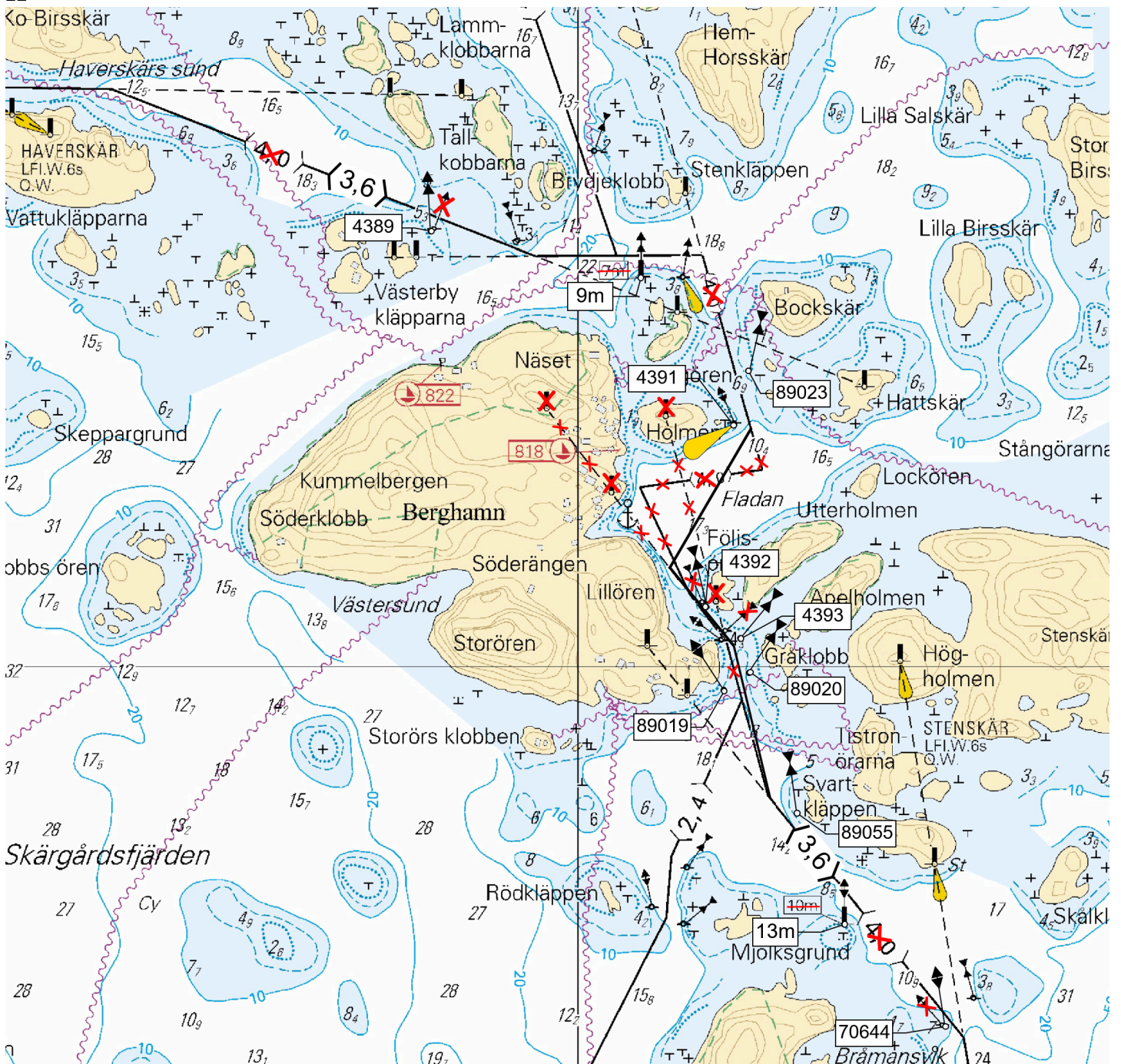


Bild för referens, kortutdrag inte i sjökortets skala.

\*109/2025

2025-05-20

Finland. Skärgårdshavet. Vårdö. Säkerhetsanordningar

Kort		Föregående
30	(INT 1197)	33/2025 <a href="#">↗</a>
32	(INT 1195)	97/2025 <a href="#">↗</a>
33	(INT 1196)	271/2024 <a href="#">↗</a>
C746, C747, C747.1, C752		107/2025 <a href="#">↗</a>

---

1	32, C747, C752			
Stryk		60°12.121'N	20°23.121'E	28940


---

2	32, C746, C747, C752			
Stryk	— — — —	Enslinjen mellan följande positioner:	(1) 60°12.121'N 20°23.121'E	
			(2) 60°11.609'N 20°22.812'E	


---

3	32, C746			
Inför		60°08.376'N	20°20.906'E	89044


---

4	30, 32, 33, C747.1, C752			
Flytta		<b>Från</b>	60°13.007'N 20°24.572'E	
		<b>Till</b>	60°13.005'N 20°24.591'E	7004


---

5	30, 32, 33, C747, C747.1, C752			
Flytta		<b>Från</b>	60°12.921'N 20°24.483'E	
		<b>Till</b>	60°12.914'N 20°24.493'E	7008


---

6	32, C747, C752			
Flytta		<b>Från</b>	60°11.954'N 20°23.573'E	
		<b>Till</b>	60°11.938'N 20°23.584'E	7009


---

7	32, C746, C752			
Flytta		<b>Från</b>	60°09.140'N 20°21.085'E	
		<b>Till</b>	60°09.138'N 20°21.102'E	7013

---


8	32, C746, C752			
Flytta		<b>Från</b>	60°08.700'N 20°21.116'E	
		<b>Till</b>	60°08.733'N 20°21.114'E	7014

9 30, 32, 33, C747, C747.1

Flytta 

<b>Från</b>	60°12.897'N	20°24.523'E	
<b>Till</b>	60°12.898'N	20°24.557'E	7005

10 30, 32, 33, C747, C747.1, C752

Flytta 

<b>Från</b>	60°13.319'N	20°24.893'E	
<b>Till</b>	60°13.333'N	20°24.945'E	7002

(Traficom, Helsinki/Helsingfors 2025)

\*110/2025

2025-05-20

Finland. Skärgårdshavet. Föglö. Järsö. Kartmarkering

<b>Kort</b>		<b>Föregående</b>
32	(INT 1195)	109/2025 <a href="#">↗</a>

1 32

Inför Q 60°04.045'N 20°19.587'E

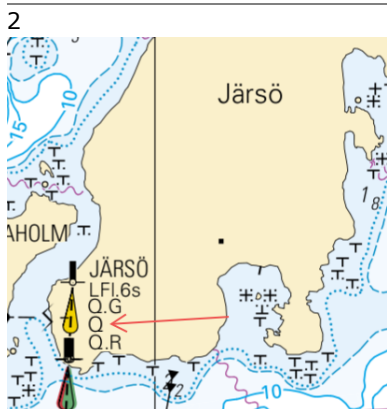


Bild för referens, kortutdrag inte i sjökortets skala.

(Traficom, Helsinki/Helsingfors 2025)

# Kvarken












111/2025


2025-05-20


Sverige. Kvarken. Utprickning återutsatt efter vintern.  
Säkerhetsanordningar

Kort	Föregående
47	(INT 1138) 82/2025 <a href="#">↗</a>
825	48/2025 <a href="#">↗</a>
956	98/2025 <a href="#">↗</a>
957	(INT 1208) 99/2025 <a href="#">↗</a>
8065/Vaasa - Uumaja	48/2025 <a href="#">↗</a>

Utgår: 16(T)/2025 [↗](#)

1	47, 956, 957, 8065/Vaasa - Uumaja		
Ändra	 V-AIS 		63°25.53'N 20°33.93'E
2	47, 957, 8065/Vaasa - Uumaja		
Inför			63°28.129'N 20°37.926'E
3	47, 957, 8065/Vaasa - Uumaja		
Inför			63°32.240'N 20°41.088'E
4	47, 825, 957, 8065/Vaasa - Uumaja		
Inför			63°31.182'N 20°43.770'E
5	47, 825, 957, 8065/Vaasa - Uumaja		
Inför			63°32.708'N 20°45.376'E
6	47, 825, 957, 8065/Vaasa - Uumaja		
Inför			63°32.288'N 20°46.247'E
7	47, 825, 957, 8065/Vaasa - Uumaja		
Ändra	 V-AIS 		63°32.89'N 20°51.03'E

8 47, 825, 957, 8065/Vaasa - Uumaja  
Inför  63°33.499'N 20°52.351'E

9 47, 825, 957, 8065/Vaasa - Uumaja  
Inför  63°35.403'N 21°03.326'E

(Ufs 1067/19276, Norrköping 2025)

\*112(T)/2025

2025-05-20

Finland. Kvarken. Vasa hamn. Farleden till Vasa. Områden och gränser

Kort		Föregående
48	(INT 1139)	82/2025 <a href="#">↗</a>
115.B, 115.C	(INT 11391)	79/2025 <a href="#">↗</a>
820, 820.B		79/2025 <a href="#">↗</a>
956		111/2025 <a href="#">↗</a>
957	(INT 1208)	111/2025 <a href="#">↗</a>



Tidpunkt: till ca 31.12.2025

Refererar: 79(T)/2025 [↗](#)

1  
Muddring, säkerhetsanordnings- och farledsarbeten pågår i Vasa hamn och på Vasa farled. Säkerhetsanordningarna överensstämmer inte i alla avseenden med gällande sjökort.

Arbetet väntas bli färdigt före slutet av 2025, varefter nya upplagor av sjökorten 48 och 115 kommer att publiceras.

Som bilaga bifogas utdrag ur planeringskartorna som beskriver situationen i slutet av år 2025 (bilderna 4 och 5).

2 48, 115.B, 115.C, 820, 820.B, 956, 957  
Inför   Mellan följande positioner: (1) 63°07.2'N 21°20.9'E  
(2) 63°04.8'N 21°34.4'E

3

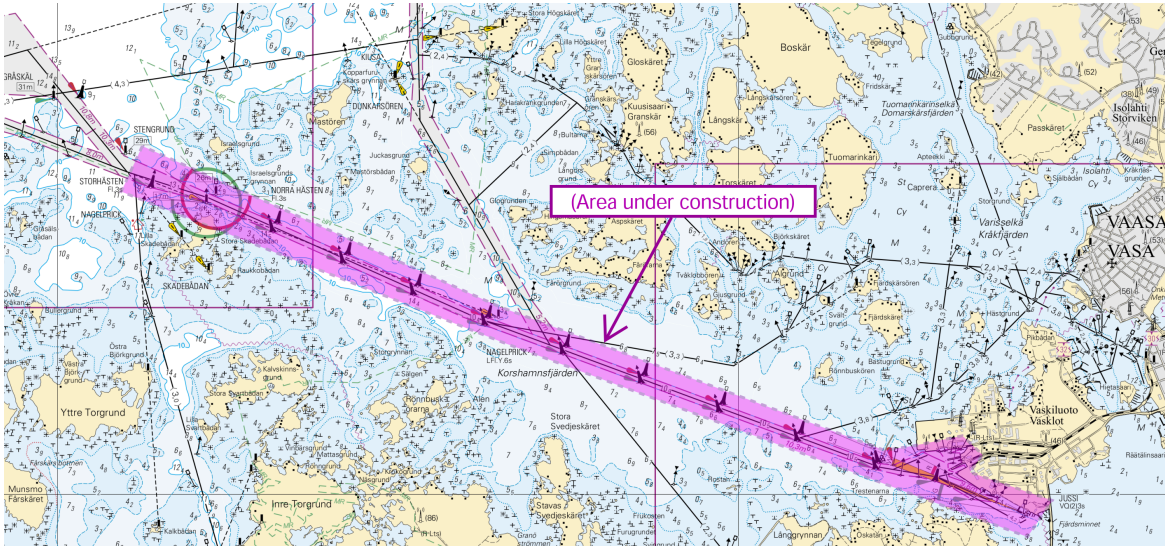


Bild för referens, kortutdrag inte i sjökortets skala.

4

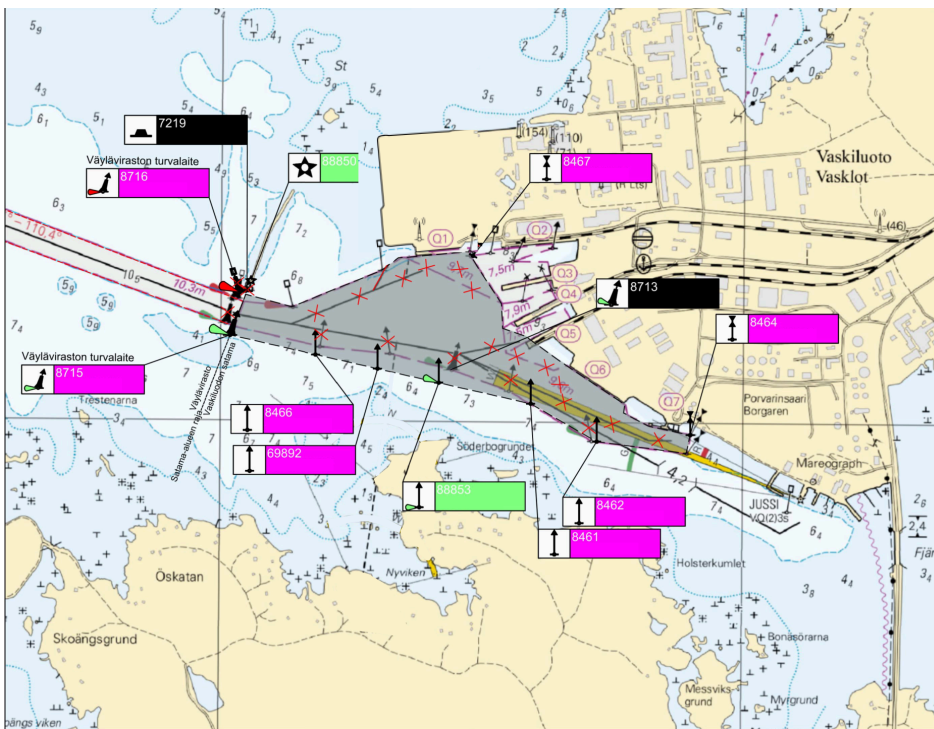


Bild för referens, kortutdrag inte i sjökortets skala.

5

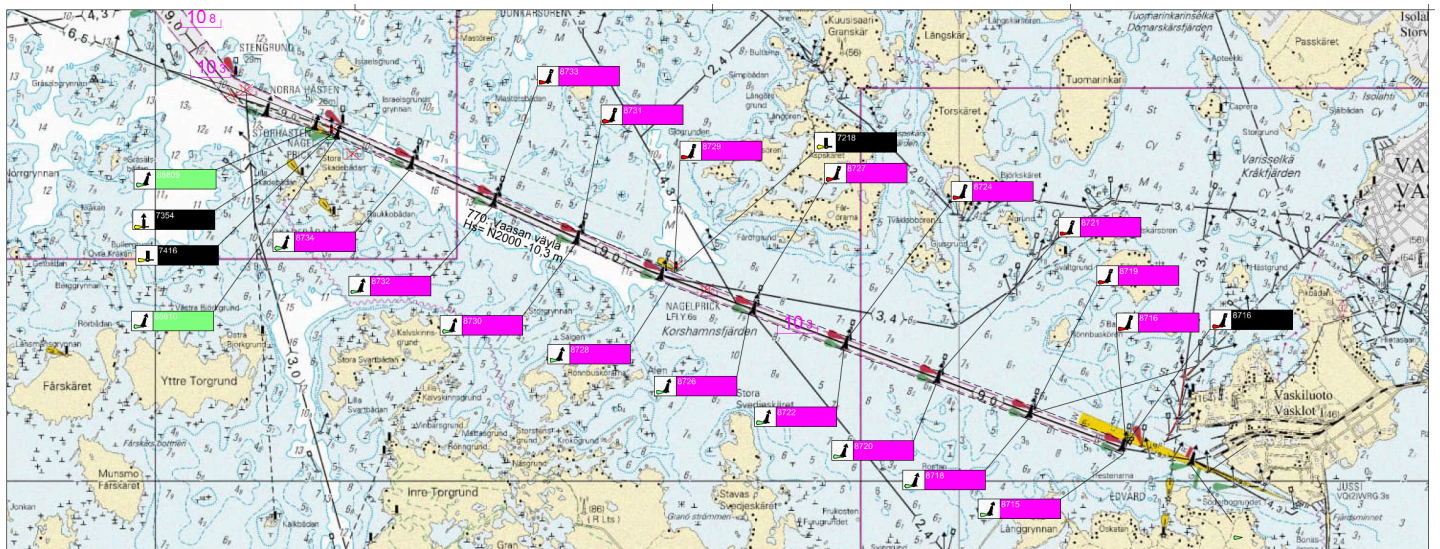


Bild för referens, kortutdrag inte i sjökortets skala.



# Bottenviken

\*104(T)/2025

2025-05-14

Finland. Bottenviken. Brahestads hamn. Muddringsarbeten. Områden och gränser

Kort		Föregående
55	(INT 1146)	17/2025 <a href="#">↗</a>
119.A	(INT 11461)	100/2025 <a href="#">↗</a>
838		17/2025 <a href="#">↗</a>
839, 839.A		17/2025 <a href="#">↗</a>

Tidpunkt: till ca 21.9.2025

1  
Muddring pågår i Brahestads hamn. Fartyg ombeds kontakta VTS-centralen:

- Vid ankomst till Brahestads farled, 2 timmar före samt en halv timme före ankomst till lotsplatsen.
- Vid avgång från hamnen, 2 timmar före och en halv timme före avgång.

Mudderverket Merikuokka (anropssignal: OI2932, MMSI: 230941570) och de andra arbetsenheterna lyssnar på VHF-kanalerna 16 och 67.

Fartyg i området ska sänka farten och undvika att orsaka svall i närheten av arbetsfartygen.

Fartbegränsning max. 5 knop vid omkörning av arbetsfartygen.

2  
55, 119.A, 838, 839, 839.A

Inför 

Mellan följande positioner:

- |     |            |            |
|-----|------------|------------|
| (1) | 64°39.50'N | 24°22.88'E |
| (2) | 64°39.84'N | 24°22.88'E |
| (3) | 64°39.84'N | 24°25.22'E |
| (4) | 64°39.18'N | 24°25.22'E |
| (5) | 64°39.18'N | 24°23.90'E |
| (6) | 64°39.50'N | 24°22.88'E |

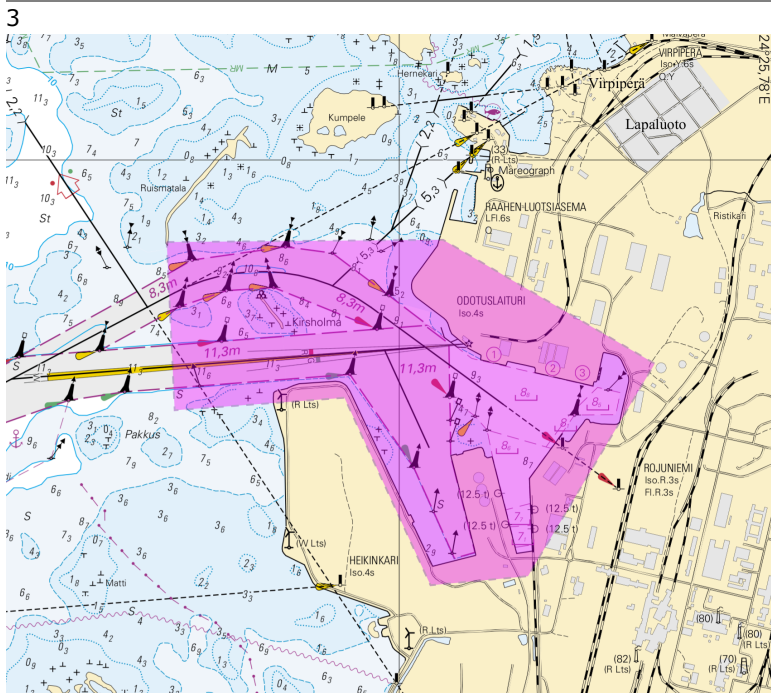


Bild för referens, kortutdrag inte i sjökortets skala.




\*117(T)/2025

2025-05-20

Finland. Bottenviken. Utanför Torneå. Underhåll av säkerhetsanordningar.  
Säkerhetsanordningar

Kort	Föregående
59	(INT 1150) 222/2024 <a href="#">↗</a>
854	222/2024 <a href="#">↗</a>

1  
Under reparationsarbetet är randmärken ljus och topptecken ur bruk.

2		59, 854			
Ändra				65°37.301'N 24°23.281'E	22541
	TÄHTI		TÄHTI		







3		59, 854			
Ändra				65°38.297'N 24°19.523'E	22547
	KEILA		KEILA		

# Kymmene älvs vattendrag

\*113/2025

2025-05-20

Finland. Kymmene älvs vattendrag. Sysmä. Päijätsalo.  
Säkerhetsanordningar

	Kort	Föregående
	313, 313.A	/
1	313, 313.A	
Stryk  PIRTTISAARI Q	Nedre	61°28.236'N 25°35.731'E 28246
2	313, 313.A	
Stryk  PIRTTISAARI LFI.8s	Övre	61°28.256'N 25°35.753'E 28247
3	313, 313.A	
Stryk — — — —	Enslinjen mellan följande positioner:	(1) 61°28.256'N 25°35.753'E (2) 61°28.184'N 25°35.672'E
4	313, 313.A	
Stryk 	Nedre	61°28.650'N 25°36.359'E 42435
5	313, 313.A	
Stryk 	Övre	61°28.678'N 25°36.525'E 42436
6	313, 313.A	
Stryk — — — —	Enslinjen mellan följande positioner:	(1) 61°28.678'N 25°36.525'E (2) 61°28.590'N 25°35.995'E
7	313, 313.A	
Stryk 	Nedre	61°28.050'N 25°38.708'E 42444
8	313, 313.A	
Stryk 	Övre	61°28.068'N 25°38.973'E 42445

9		313, 313.A			
Stryk	— — — —	Enslinjen mellan följande positioner:	(1) 61°28.068'N	25°38.973'E	
			(2) 61°28.048'N	25°38.648'E	
10		313, 313.A			
Stryk	↓	Nedre	61°27.785'N	25°39.105'E	42446
11		313, 313.A			
Stryk	↓	Övre	61°27.774'N	25°39.123'E	42447
12		313, 313.A			
Stryk	— — — —	Enslinjen mellan följande positioner:	(1) 61°27.774'N	25°39.123'E	
			(2) 61°27.878'N	25°38.942'E	
13		313, 313.A			
Stryk	↓	Nedre	61°28.436'N	25°40.043'E	42448
14		313, 313.A			
Stryk	↓	Övre	61°28.454'N	25°40.074'E	42449
15		313, 313.A			
Stryk	— — — —	Enslinjen mellan följande positioner:	(1) 61°28.454'N	25°40.074'E	
			(2) 61°28.183'N	25°39.589'E	
16		313, 313.A			
Stryk	↓	Nedre	61°27.939'N	25°38.784'E	42451
17		313, 313.A			
Stryk	↓	Övre	61°27.925'N	25°38.738'E	42452
18		313, 313.A			
Stryk	— — — —	Enslinjen mellan följande positioner:	(1) 61°27.925'N	25°38.738'E	
			(2) 61°28.183'N	25°39.589'E	
19		313, 313.A			
Stryk	↓	Övre	61°28.330'N	25°41.568'E	42472



\*114/2025

2025-05-20

Finland. Kymmene älvs vattendrag. Sysmä. Kuhanselkä.  
Säkerhetsanordningar







**Kort**

313, 313.A

**Föregående**

113/2025 [↗](#)

Refererar:113/2025 [↗](#)

1	Stryk 	313, 313.A Nedre	61°27.930'N	25°40.618'E	52083
2	Stryk 	313, 313.A Övre	61°27.939'N	25°40.547'E	52084
3	Stryk — — — —	313, 313.A Enslinjen mellan följande positioner:	(1) 61°27.939'N (2) 61°27.908'N	25°40.547'E 25°40.793'E	
4	Stryk 	313 Nedre	61°27.179'N	25°41.206'E	52085
5	Stryk 	313 Övre	61°27.093'N	25°41.166'E	52086
6	Stryk — — — —	313 Enslinjen mellan följande positioner:	(1) 61°27.093'N (2) 61°27.274'N	25°41.166'E 25°41.248'E	
7	Stryk 	313 Nedre	61°26.819'N	25°41.380'E	52087
8	Stryk 	313 Övre	61°26.804'N	25°41.384'E	52088
9	Stryk — — — —	313 Enslinjen mellan följande positioner:	(1) 61°26.804'N (2) 61°27.029'N	25°41.384'E 25°41.320'E	

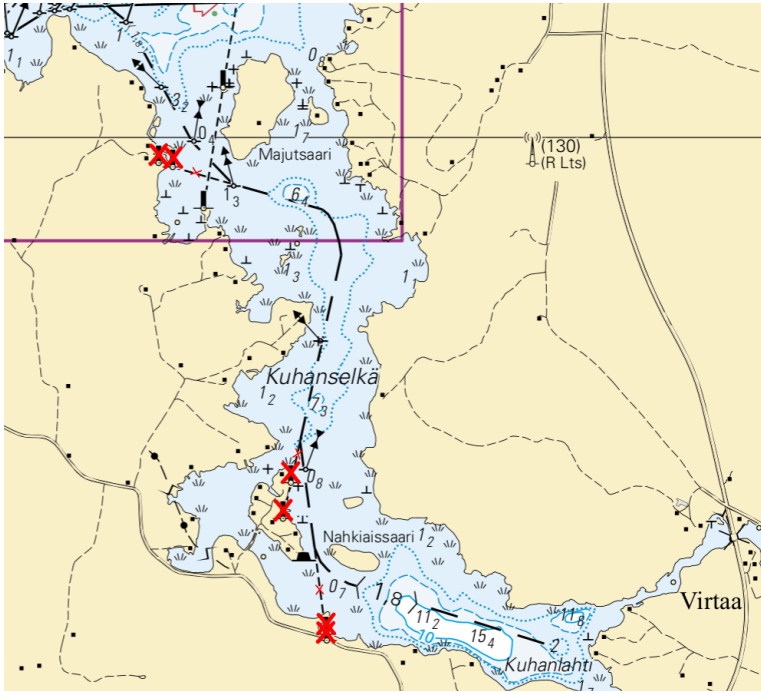


Bild för referens, kortutdrag inte i sjökortets skala.

(Traficom, Helsinki/Helsingfors 2025)

\*115/2025

2025-05-20

Finland. Kymmene älvs vattendrag. Jyväskylä. Vuoritsalo.  
Säkerhetsanordningar

Kort	Föregående
324	/
K326	177/2024 <a href="#">↗</a>

1		324, K326			
Stryk		Nedre	62°10.908'N	25°50.016'E	28360

2		324, K326			
Ändra		ISO - HOLSTI KESKIMMÄINEN		ISO - HOLSTI ALEMPI	62°10.920'N 25°50.023'E 48743

(Traficom, Helsinki/Helsingfors 2025)

# Upplysningar

\*116/2025

2025-05-20

Finland. Finlands kust- och insjöområden. Våröversyn av flytande säkerhetsanordningar.

**Kort**

**Föregående**

---

1

Sjöfarande bör iaktta försiktighet vid navigering med hjälp av flytande säkerhetsanordningar då dessa kan ha förflyttat sig, vara skadade eller ha slocknat. Våröversynen av prickar och bojar tar flera veckor i anspråk.

(Traficom, Helsinki/Helsingfors 2025)

---

---

# Preliminära (P) och Tillfälliga (T) notiser i kraft (20.05.2025)

## Finska viken

T&P	Kort	Finska viken
174(T)/2019 <a href="#">☑</a>	951	SO om Bol'soj Tjuters. Hinder
296(T)/2020 <a href="#">☑</a>	17, 18, 191, 952, A, B	Helsingfors. Sibbo. Områden och gränser
20(T)/2021 <a href="#">☑</a>	951, A	TSS OFF ROOSHER ISLAND. Fyren Rodser släckt...Säkerhetsanordningar
228(T)/2021 <a href="#">☑</a>	951, A	Krestovjy. Fyren Krestovjy släckt...Säkerhetsanordningar
304(T)/2021 <a href="#">☑</a>	18, 192, A, B	Helsingfors. Nordsjö...Säkerhetsanordningar. Områden och gränser
65(T)/2022 <a href="#">☑</a>	A, S	Viborg. Förstört sjömärke med fyrlyjus...Säkerhetsanordningar
66(T)/2022 <a href="#">☑</a>	A, S	Viborg. Ljuset på fyren ur bruk...Säkerhetsanordningar
86(T)/2022 <a href="#">☑</a>	18, 191, 952, A, B	Helsingfors. Kronberget. Begränsningar i sjötrafiken. Farleder
90(T)/2022 <a href="#">☑</a>	951	Tiskolovo. Fyren Kajbolovo. Säkerhetsanordningar
229(T)/2023 <a href="#">☑</a>	18, 191, A, B	Helsingfors. Ärtholmen. Säkerhetsanordningar
230(T)/2023 <a href="#">☑</a>	18, 191, A, B	Helsingfors. Ärtholmen. Säkerhetsanordningar. Områden och gränser
194(T)/2024 <a href="#">☑</a>	18, 191, A, B	Helsingfors. Sumparn. Säkerhetsanordningar
238(T)/2024 <a href="#">☑</a>	17, 952, A	Utanför Borgå. Fyren Porvoon majakka släckt. Säkerhetsanordningar
78(T)/2025 <a href="#">☑</a>	15, 16	Lovisa. SÖ om fyren Tiiskeri. ODAS prick. Säkerhetsanordningar
103(T)/2025 <a href="#">☑</a>	951, 952	O om fyren Kallbådagrund. Underhållsarbetet. Områden och gränser

## Skärgårdshavet

T&P	Kort	Skärgårdshavet
189(T)/2023 <a href="#">☑</a>	26, D	Pargas. Kirjala...Begränsningar i sjötrafiken. Områden och gränser
40(T)/2024 <a href="#">☑</a>	26, 190, D	Nådendal. Raumakari...Underrättelsen upprepas. Säkerhetsanordningar
130(T)/2024 <a href="#">☑</a>	27, D	Pargas. S om Utö. ODAS-boj. Säkerhetsanordningar
168(T)/2024 <a href="#">☑</a>	25, 26, 37, D	Pargas. Sjalö. ODAS-boj. Säkerhetsanordningar
239(T)/2024 <a href="#">☑</a>	27, 167, D	S om Utö. Söderdjupet. Mätutrustning på havsbotten. Områden och gränser
267(T)/2024 <a href="#">☑</a>	26, 190, D	Åbo hamn. Byggnadsarbeten. Områden och gränser
107(T)/2025 <a href="#">☑</a>	27, 167, C, D	SO om Utö. ODAS prick. Säkerhetsanordningar

# Ålands hav

T&P	Kort	Ålands hav
96(T)/2025 <a href="#">↗</a>	31, C	TSS SOUTH ÅLAND SEA. Fyren Flötjan släckt...Säkerhetsanordningar
97(T)/2025 <a href="#">↗</a>	32, 160, C	Mariehamn. Lemströms kanal...Underrättelsen upprepas. Områden och gränser

# Bottenhavet

T&P	Kort	Bottenhavet
121(T)/2024 <a href="#">↗</a>	45, 46, 815, 816	Korsnäs. Mätutrustning på havsbotten. Hinder
6(T)/2025 <a href="#">↗</a>	42, 125	Björneborg. Vetenskär. Underrättelsen upprepas. Säkerhetsanordningar

# Kvarken

T&P	Kort	Kvarken
238(T)/2022 <a href="#">↗</a>	48, 115, 921, F, M	Vasa. Vasklot. Underrättelsen upprepas. Säkerhetsanordningar
247(T)/2024 <a href="#">↗</a>	48, 820, 956, 957	Vasa. Johansson. Säkerhetsanordningar
262(T)/2024 <a href="#">↗</a>	48, 115, 820	Vasa. Vasklot. ( N2000 ) (BSCD2000). Säkerhetsanordningar. Farledsområden
279(T)/2024 <a href="#">↗</a>	48, 115, 820, 957, 8061, 8065	Vasa. Vasklot. Säkerhetsanordningar. Farledsområden
79(T)/2025 <a href="#">↗</a>	48, 115, 820, 956, 957	Vasa. Muddringsarbeten. Områden och gränser
112(T)/2025 <a href="#">↗</a>	48, 115, 820, 956, 957	Vasa hamn. Farleden till Vasa. Områden och gränser

# Bottenviken

T&P	Kort	Bottenviken
145(T)/2024 <a href="#">↗</a>	57, 846, 958, 8071	Karlö. Brobyggnadsarbeten. Områden och gränser
164(T)/2024 <a href="#">↗</a>	57, 119, 846	Uleåborg. Pikisaari. Farleder
3(T)/2025 <a href="#">↗</a>	57, 60, 848, 958	Utanför Uleåborg. SV om fyren Oulu 1...Virtuell AIS. Säkerhetsanordningar
7(T)/2025 <a href="#">↗</a>	60	Kemi. NÖ om fyren Kemi 1...Vinteruppehåll. Områden och gränser
49(T)/2025 <a href="#">↗</a>	57, 119, 845, 846	Uleåborgs hamn. ( N2000 ) (BSCD2000)...Djup. Farleder. Farledsområden
83(T)/2025 <a href="#">↗</a>	57, 846	Karlö. Båtpassager vid broarna i Riutunkari och Huikku.
99(T)/2025 <a href="#">↗</a>	52, 53, 834, 835, 957, 958	Karleby. Lochteå. Skjutvarning. Områden och gränser
104(T)/2025 <a href="#">↗</a>	55, 119, 838, 839	Brahestads hamn. Muddringsarbeten. Områden och gränser
117(T)/2025 <a href="#">↗</a>	59, 854	Utanför Torneå. Underhåll av säkerhetsanordningar. Säkerhetsanordningar

## Vuoksens vattendrag

T&P	Kort	Vuoksens vattendrag
214(T)/2020 <a href="#">↗</a>		Leppävirta. Hyvärilä. Säkerhetsanordningar
64(T)/2025 <a href="#">↗</a>	L	Villmanstrand. Muukonsaari. Säkerhetsanordningar
72(T)/2025 <a href="#">↗</a>	M	Varkaus. Kortesaaret. Säkerhetsanordningar

## Kymmene älvs vattendrag

T&P	Kort	Kymmene älvs vattendrag
-	-	

## Kumo älvs vattendrag

T&P	Kort	Kumo älvs vattendrag
-	-	

## Ule älvs vattendrag

T&P	Kort	Ule älvs vattendrag
-	-	

## Paatsjoki vattendrag

T&P	Kort	Paatsjoki vattendrag
-	-	

## Saima kanal

T&P	Kort	Saima kanal
254(T)/2024 <a href="#">↗</a>		Saima kanal stängt för vintersäsongen.

## Norra Östersjön

T&P	Kort	Norra Östersjön
11(T)/2024 <a href="#">↗</a>	952, 953, 954	Dagö. Tahkuna. Fyren Lehtma släckt. Säkerhetsanordningar

## Upplysningar

T&P	Kort	Upplysningar
137(T)/2023 <a href="#">↗</a>		Helsingfors. Högholmen. Brobyggnadsarbeten. Begränsningar i sjötrafiken.
102(T)/2024 <a href="#">↗</a>		Pargas. Hessund. Brobyggnadsarbeten.
86(T)/2025 <a href="#">↗</a>		Helsingfors. Hästnäs sund.