



Underrättelser för sjöfarande

Ufs 24/2025

Notiser: 196 - 201 / 31.08.2025



Innehållsförteckning

Titel	Sida
Index enligt område	2
Kortindex	3
Finska viken	4
Skärgårdshavet	9
Bottenhavet	10
Bottenviken	11
Preliminära (P) och Tillfälliga (T) notiser i kraft (29.08.2025)	12

Index enligt område

Finska viken

Kort

*196(P)/2025	17, 18, A, B
*197(T)/2025	18, 191, A, B

Skärgårdshavet

Kort

*200/2025	27, D
-----------	-------

Bottenhavet

Kort

*198/2025	41, 127, 805
*199/2025	127, 805

Bottenviken

Kort

*201(T)/2025	57, 846
--------------	---------

Kortindex

Kort	Notiser
17	*196(P)/2025
18	*196(P)/2025, *197(T)/2025
27	*200/2025
41	*198/2025
57	*201(T)/2025
127	*198/2025, *199/2025
191	*197(T)/2025
805	*198/2025, *199/2025
846	*201(T)/2025
A	*196(P)/2025, *197(T)/2025
B	*196(P)/2025, *197(T)/2025
D	*200/2025

Finska viken

*196(P)/2025

2025-08-28

Finland. Finska viken. Borgå. Sibbo. Säkerhetsanordningar

Kort		Föregående
17	(INT 1249)	140/2025 ↗
18	(INT 1250)	188/2025 ↗
A621, A622, A623, A623.1, A623.4, A625		190/2025 ↗
B625		190/2025 ↗

Tidpunkt: senast omkring 30.9.2025

1

Säkerhetsanordnings pågår i Södra-Finlands Vinterleden. Säkerhetsanordningarna överensstämmer inte i alla avseenden med gällande sjökort. Arbetet väntas bli färdigt före slutet av september 2025. Som bilaga bifogas utdrag ur planeringskarta som beskriver situationen i slutet av september 2025 (bilden 25).

2

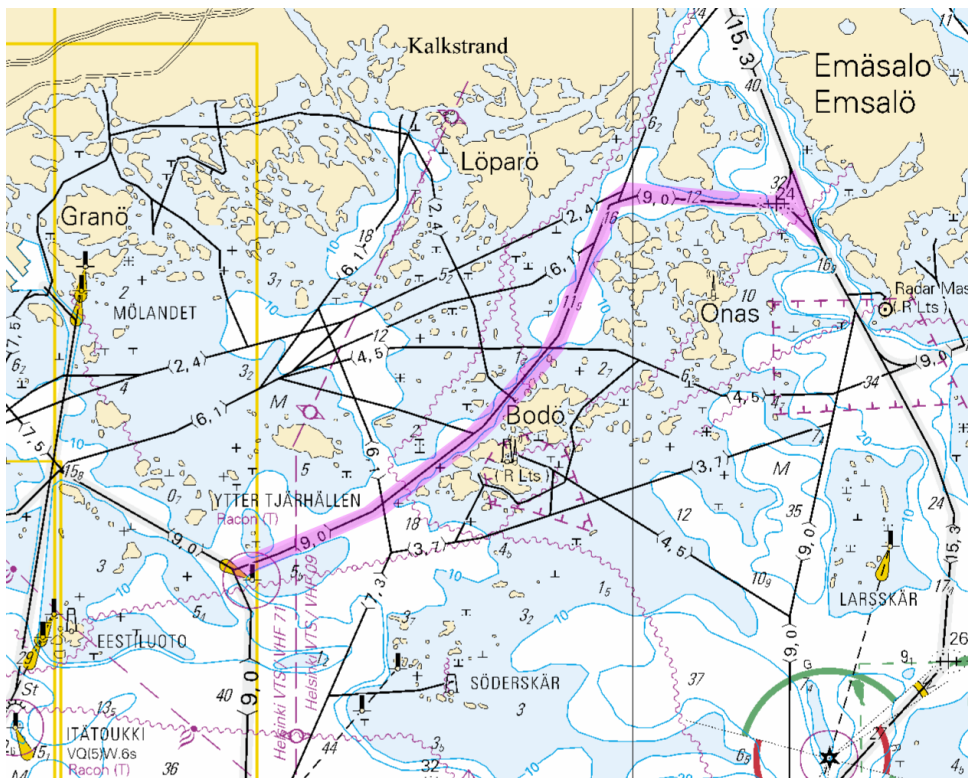


Bild för referens, kortutdrag inte i sjökortets skala.

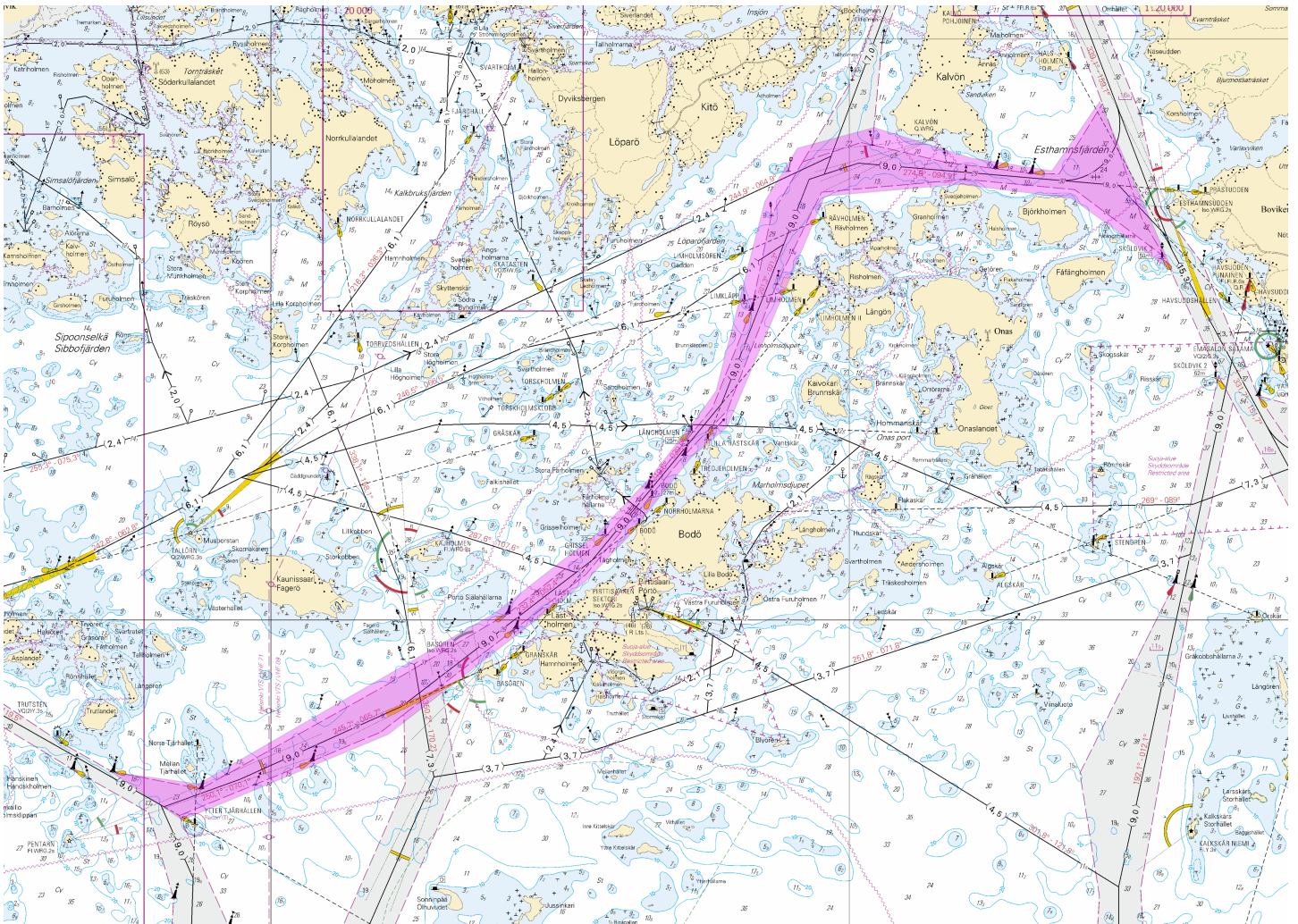


































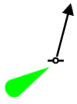



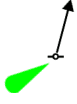





Bild för referens, kortutdrag inte i sjökortets skala.

4	17, 18, A623, A625, B625				
Ändra			60°08.545'N	25°18.790'E	12887
5	17, A623				
Ändra			60°08.671'N	25°19.243'E	12516
6	17, A623, A623.1				
Stryk			60°09.239'N	25°20.826'E	2600
7	17, A623, A623.1				
Inför			60°09.143'N	25°20.933'E	2600
8	17, A623, A623.1				
Ändra			60°10.054'N	25°24.094'E	2899

9			17, A623			
Ändra				60°11.135'N	25°26.509'E	3024
10			17, A623			
Ändra				60°12.663'N	25°28.303'E	2756
11			17, A623			
Ändra				60°13.481'N	25°28.652'E	769
12			17, A623			
Ändra				60°13.865'N	25°28.947'E	778
13			17, A622, A623			
Ändra				60°13.939'N	25°31.676'E	780
14			17, A621, A622, A623			
Ändra				60°13.886'N	25°32.523'E	2757
15			17, A621, A622, A623			
Ändra				60°13.844'N	25°33.139'E	2758
16			17, A623			
Ändra				60°08.581'N	25°19.728'E	12517
17			17, A623			
Ändra				60°08.783'N	25°20.712'E	665
18			17, A623, A623.1			
Ändra				60°09.927'N	25°24.234'E	2900
19			17, A623			
Ändra				60°11.415'N	25°27.142'E	3025

20	Stryk		17, A623	60°11.651'N	25°27.683'E	2682
21	Inför		17, A623	60°11.656'N	25°27.606'E	89181
22	Ändra	  	17, A623, A623.4	60°12.891'N	25°28.742'E	734
23	Inför		17, A623	60°13.683'N	25°29.522'E	89184
24	Ändra	  	17, A622, A623	60°13.794'N	25°31.996'E	781

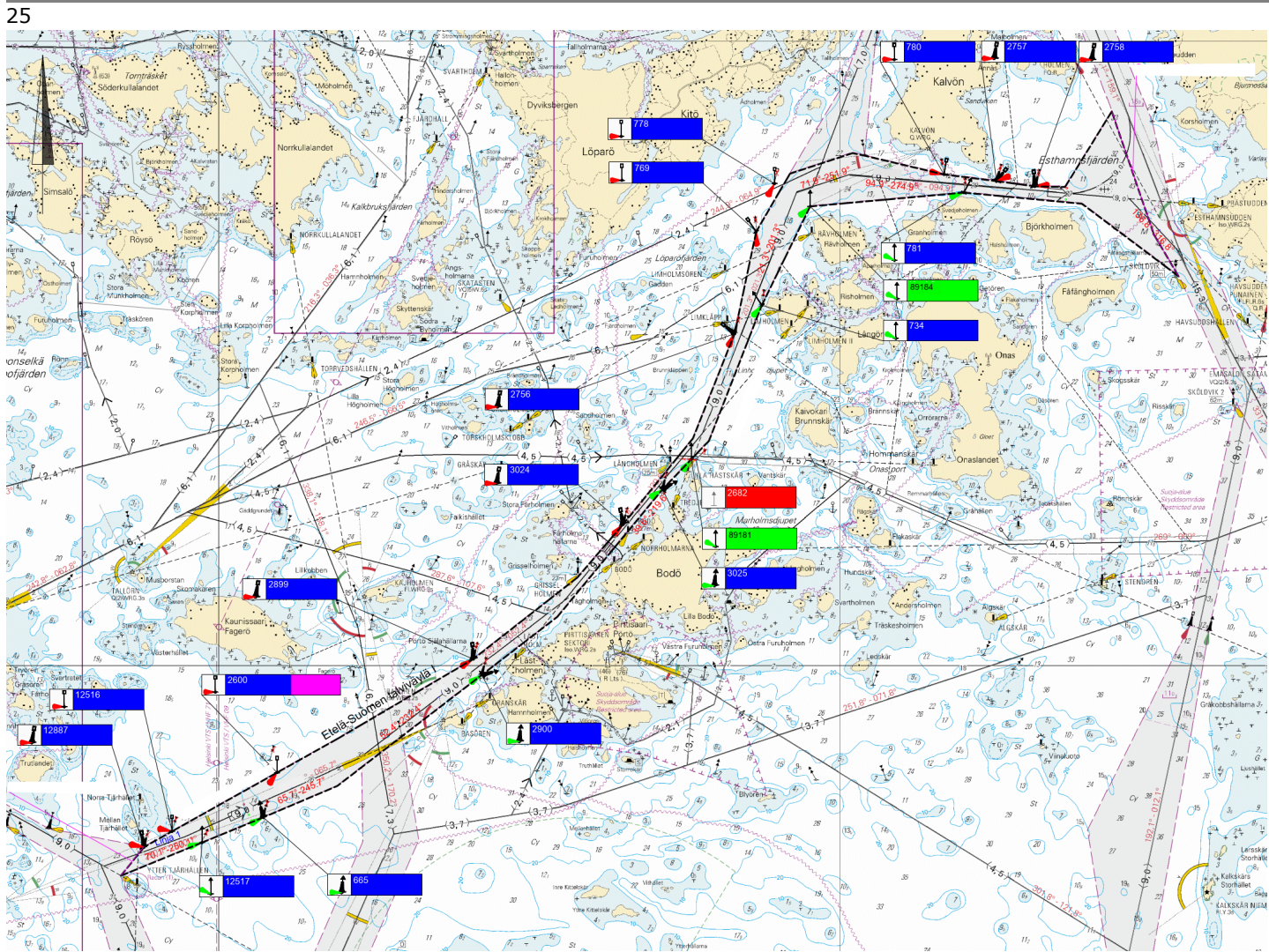


Bild för referens, kortutdrag inte i sjökortets skala.

Kort		Föregående
18	(INT 1250)	196/2025 ↗
191	(INT 1159)	188/2025 ↗
A626		196/2025 ↗
B626		196/2025 ↗

Tidpunkt: till ca 31.7.2026

1

Muddring pågår Utanför Nihti. Området delvis avgränsat med flytande bom med signalljus. Fartyg som rör sig i området ska sakta farten och undvika att orsaka svall i närheten av arbetsfartygen.

2

18, 191, A626, B626

Inför

Area under construction

60°10.5'N

24°58.5'E

3

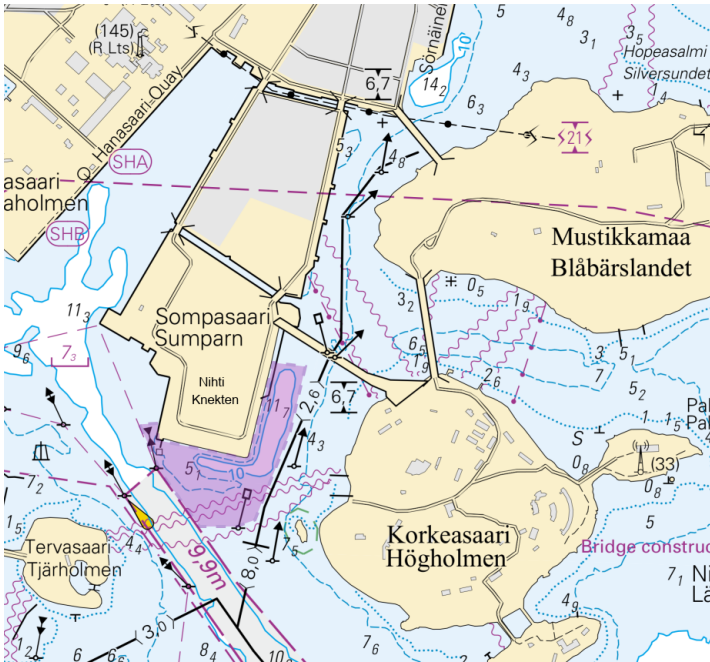


Bild för referens, kortutdrag inte i sjökortets skala.

(Traficom, Helsinki/Helsingfors 2025)

Skärgårdshavet


*200/2025

2025-08-29

Finland. Skärgårdshavet. Pargas. S om Utö. ODAS-boj.
Säkerhetsanordningar

Kort		Föregående
27	(INT 1190)	134/2025 ↗
D713		193/2025 ↗

Utgår: 130(T)/2024 [↗](#)

1	27, D713		
Inför		Skyddsområde: 100 m	59°42.950'N 21°22.100'E
	ODAS occas FI(5)Y20s		

(Ilmatieteen laitos/Meteorologiska institutet/Finnish Meteorological Institute, Helsinki/Helsingfors 2025)

Bottenhavet

*198/2025

2025-08-29

Finland. Bottenhavet. Raumo. Hamina-Tankkari. Djup

Kort		Föregående
41	(INT 1132)	187/2025 ↗
127	(INT 11321)	166/2025 ↗
805, 805.A		187/2025 ↗

1
Inför **T** 41, 127, 805, 805.A 61°06.961'N 21°22.404'E

2
Inför **T** 41, 127, 805, 805.A 61°06.972'N 21°22.332'E

(Traficom, Helsinki/Helsingfors 2025)

*199/2025

2025-08-29

Finland. Bottenhavet. Raumo. Kuuskajaskari. Djup

Kort		Föregående
127	(INT 11321)	198/2025 ↗
805.A		198/2025 ↗

1
Stryk 4_6 127, 805.A 61°08.346'N 21°21.502'E

(Traficom, Helsinki/Helsingfors 2025)

Bottenviken

*201(T)/2025

2025-08-29

Finland. Bottenviken. Karlö. Båtpassager vid bro i Huikku. Begränsningar i sjötrafiken. Områden och gränser


Kort		Föregående
57	(INT 1148)	137/2025 ↗
846		137/2025 ↗

Tidpunkt: 1.9 - 4.9.2025

Refererar:83(T)/2025 [↗](#)

1
Den under Huikkus arbetsbro passerande båtleden stängs för arbetenas gång.

2
57, 846

Inför  Trafikbegränsningarna 65°02.2'N 25°05.8'E

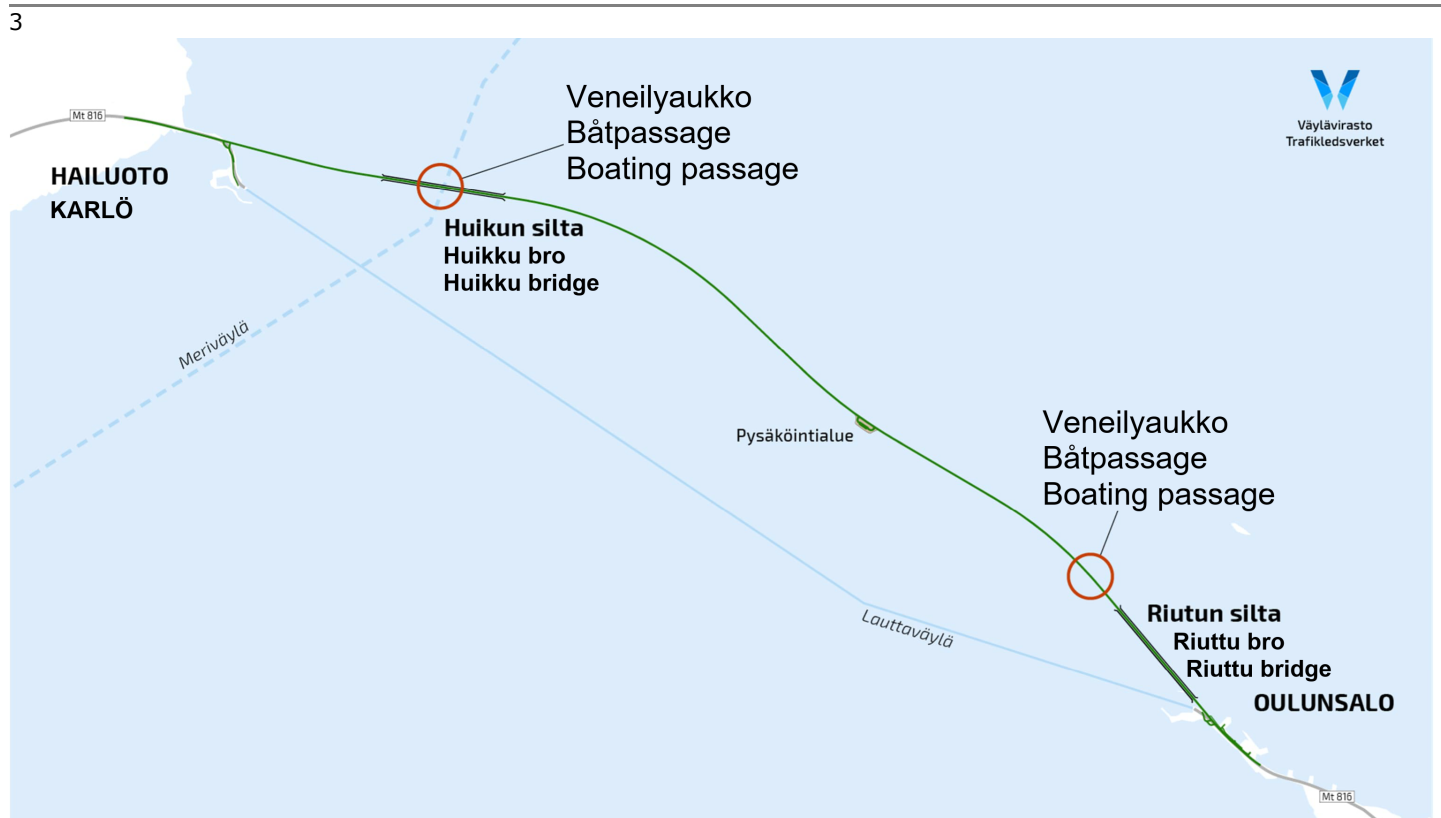


Bild för referens, kortutdrag inte i sjökortets skala.

(Väylävirasto/Trafikledsverket/Finnish Transport Infrastructure Agency, 2025)

Preliminära (P) och Tillfälliga (T) notiser i kraft (29.08.2025)

Finska viken

T&P	Kort	Finska viken
174(T)/2019 🔗	951	SO om Bol'soj Tjuters. Hinder
296(T)/2020 🔗	17, 18, 191, 952, A, B	Helsingfors. Sibbo. Områden och gränser
20(T)/2021 🔗	951, A	TSS OFF ROOSHER ISLAND. Fyren Rodser släckt...Säkerhetsanordningar
228(T)/2021 🔗	951, A	Krestovyj. Fyren Krestovyj släckt...Säkerhetsanordningar
65(T)/2022 🔗	A, S	Viborg. Förstört sjömärke med fyrljus...Säkerhetsanordningar
66(T)/2022 🔗	A, S	Viborg. Ljuset på fyren ur bruk...Säkerhetsanordningar
86(T)/2022 🔗	18, 191, 952, A, B	Helsingfors. Kronberget. Begränsningar i sjötrafiken. Farleder
90(T)/2022 🔗	951	Tiskolovo. Fyren Kajbolovo. Säkerhetsanordningar
230(T)/2023 🔗	18, 191, A, B	Helsingfors. Ärtholmen. Säkerhetsanordningar. Områden och gränser
194(T)/2024 🔗	18, 191, A, B	Helsingfors. Sumparn. Säkerhetsanordningar
78(T)/2025 🔗	15, 16	Lovisa. SÖ om fyren Tiiskeri. ODAS prick. Säkerhetsanordningar
129(T)/2025 🔗	952, A, B	Utanför Tallinn. Fyren Vahemadal släckt. Säkerhetsanordningar
130(T)/2025 🔗	18, 191, A, B	Helsingfors. Ärtholmen. Underrättelsen upprepas. Säkerhetsanordningar
176(T)/2025 🔗	18, 191, A, B	Helsingfors. Västra hamnen...Områden och gränser
189(T)/2025 🔗	952, A, B	Paldiski. Fyren Pakri släckt. Säkerhetsanordningar
190(T)/2025 🔗	952, A, B	Jumida. Testområde. Områden och gränser
196(P)/2025 🔗	17, 18, A, B	Borgå. Sibbo. Säkerhetsanordningar
197(T)/2025 🔗	18, 191, A, B	Helsingfors. Sumparn. Nihti. Områden och gränser

Skärgårdshavet

T&P	Kort	Skärgårdshavet
189(T)/2023 🔗	26, D	Pargas. Kirjala...Begränsningar i sjötrafiken. Områden och gränser
40(T)/2024 🔗	26, 190, D	Nådendal. Raumakari...Underrättelsen upprepas. Säkerhetsanordningar
168(T)/2024 🔗	25, 26, 37, D	Pargas. Sjalö. ODAS-boj. Säkerhetsanordningar
239(T)/2024 🔗	27, 167, D	S om Utö. Söderdjupet. Mätutrustning på havsbotten. Områden och gränser
267(T)/2024 🔗	26, 190, D	Åbo hamn. Byggnadsarbeten. Områden och gränser
162(T)/2025 🔗	24, 25, D	Pargas. S om Nagu. Tillfälligt indraget randmärken. Säkerhetsanordningar
163(T)/2025 🔗	24, 25, D	Pargas. Nötö. Tillfälligt indraget ensmärkena. Säkerhetsanordningar

Ålands hav

T&P	Kort	Ålands hav
97(T)/2025 ↗	32, 160, C	Mariehamn. Lemströms kanal...Underrättelsen upprepas. Områden och gränser
191(T)/2025 ↗	32, 162, 753	Föglö. Brändön. Säkerhetsanordningar
192(T)/2025 ↗	32, 162, 753	Föglö. Finngrund. Säkerhetsanordningar

Bottenhavet

T&P	Kort	Bottenhavet
6(T)/2025 ↗	42, 125	Björneborg. Vetenskär. Underrättelsen upprepas. Säkerhetsanordningar
165(T)/2025 ↗	955	O om Söderhamn. Fyren Hällgrund släckt. Säkerhetsanordningar
187(T)/2025 ↗	41, 42, 805, 807, 808, 955	Utanför Björneborg och Raumo. SVEN skjutövning. Områden och gränser

Kvarken

T&P	Kort	Kvarken
238(T)/2022 ↗	48, 115, 921, F, M	Vasa. Vasklot. Underrättelsen upprepas. Säkerhetsanordningar
247(T)/2024 ↗	48, 820, 956, 957	Vasa. Johansson. Säkerhetsanordningar
262(T)/2024 ↗	48, 115, 820	Vasa. Vasklot. (N2000) (BSCD2000). Säkerhetsanordningar. Farledsområden
279(T)/2024 ↗	48, 115, 820, 957, 8061, 8065	Vasa. Vasklot. Säkerhetsanordningar. Farledsområden
79(T)/2025 ↗	48, 115, 820, 956, 957	Vasa. Muddringsarbeten. Områden och gränser
112(T)/2025 ↗	48, 115, 820, 956, 957	Vasa hamn. Farleden till Vasa. Områden och gränser

Bottenviken

T&P	Kort	Bottenviken
145(T)/2024 ↗	57, 846, 958, 8071	Karlö. Brobyggnadsarbeten. Områden och gränser
164(T)/2024 ↗	57, 119, 846	Uleåborg. Pikisaari. Farleder
3(T)/2025 ↗	57, 60, 848, 958	Utanför Uleåborg. SV om fyren Oulu 1...Virtuell AIS. Säkerhetsanordningar
83(T)/2025 ↗	57, 846	Karlö. Båtpassager vid broarna i Riutunkari och Huikku.
104(T)/2025 ↗	55, 119, 838, 839	Brahestads hamn. Muddringsarbeten. Områden och gränser
117(T)/2025 ↗	59, 854	Utanför Torneå. Underhåll av säkerhetsanordningar. Säkerhetsanordningar
179(T)/2025 ↗	52, 833, 834, 957, 8061	Karleby. Fyren Kokkolan Majakka släckt. Säkerhetsanordningar
201(T)/2025 ↗	57, 846	Karlö. Båtpassager vid bro i Huikku...Områden och gränser

Vuoksens vattendrag

T&P	Kort	Vuoksens vattendrag
64(T)/2025 ↗	L	Villmanstrand. Muukonsaari. Säkerhetsanordningar
72(T)/2025 ↗	M	Varkaus. Kortesaaret. Säkerhetsanordningar

Kymmene älvs vattendrag

T&P	Kort	Kymmene älvs vattendrag
-	-	

Kumo älvs vattendrag

T&P	Kort	Kumo älvs vattendrag
-	-	

Ule älvs vattendrag

T&P	Kort	Ule älvs vattendrag
-	-	

Paatsjoki vattendrag

T&P	Kort	Paatsjoki vattendrag
-	-	

Saima kanal

T&P	Kort	Saima kanal
-	-	

Norra Östersjön

T&P	Kort	Norra Östersjön
11(T)/2024 ↗	952, 953, 954	Dagö. Tahkuna. Fyren Lehtma släckt. Säkerhetsanordningar

Upplysningar

T&P	Kort	Upplysningar
137(T)/2023 ↗		Helsingfors. Högholmen. Brobyggnadsarbeten. Begränsningar i sjötrafiken.
102(T)/2024 ↗		Pargas. Hessund. Brobyggnadsarbeten.
86(T)/2025 ↗		Helsingfors. Hästnäs sund.