



Tiedonantoja merenkulkijoille

TM 25/2025

Tiedonannot: 202 - 206 / 10.09.2025



Sisällysluettelo

Otsikko	Sivu
Indeksi alueittain	2
Karttaindeksi	3
Suomenlahti	4
Saaristomeri	9
Selkämeri	10
Voimassa olevat Ennakko- (P) ja Tilapäiset- (T) - tiedonannot (10.09.2025)	12

Indeksi alueittain

Suomenlahti

Kartat

*202/2025	17, 18, A, B
203/2025	952, A, B

Saaristomeri

Kartat

*204/2025	26, 29, 37, D
-----------	---------------

Selkämeri

Kartat

*205/2025	40, 803
*206/2025	42, 806, 807

Karttaindeksi

Kartat	Tiedonannot
17	*202/2025
18	*202/2025
26	*204/2025
29	*204/2025
37	*204/2025
40	*205/2025
42	*206/2025
803	*205/2025
806	*206/2025
807	*206/2025
952	203/2025
A	*202/2025, 203/2025
B	*202/2025, 203/2025
D	*204/2025

Suomenlahti

*202/2025

2025-09-10

Suomi. Suomenlahti. Porvoo. Sipoo. Työt saatu päätökseen. Turvalaitteet

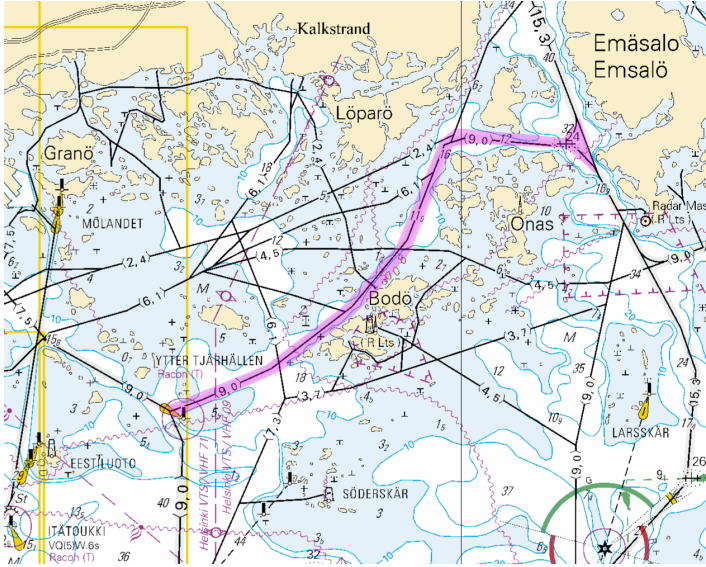
Kartat		Edellinen
17	(INT 1249)	196/2025 ↗
18	(INT 1250)	197/2025 ↗
A621, A622, A623, A623.1, A623.4, A625		197/2025 ↗
B625		197/2025 ↗

Kumotaan: 196(P)/2025 [↗](#)

1

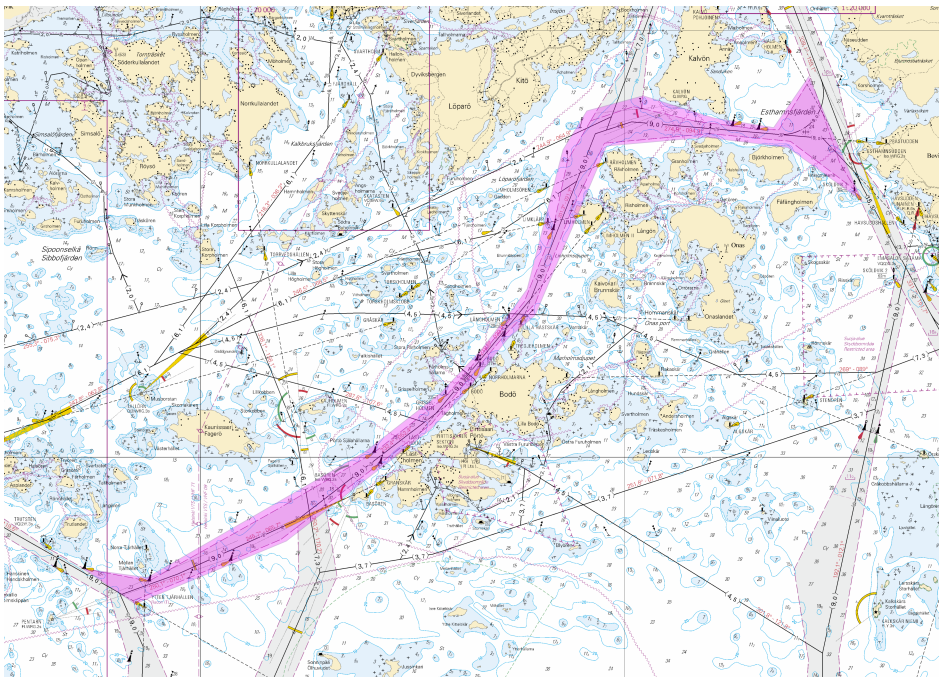
Työt on saatu päätökseen. Turvalaitemuutokset on vahvistettu.

2

























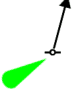





Kuva viitteeksi, karttaotteet ei merikartan mittakaavassa.

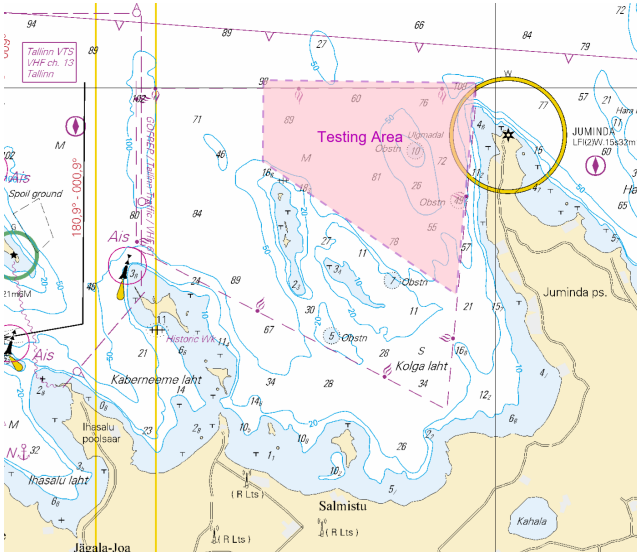
3



Kuva viitteeksi, karttaotteet ei merikartan mittakaavassa.

4	Muuta		17, 18, A623, A625, B625	60°08.545'N	25°18.790'E	12887
5	Muuta		17, A623	60°08.671'N	25°19.243'E	12516
6	Poista		17, A623, A623.1	60°09.239'N	25°20.826'E	2600
7	Lisää		17, A623, A623.1	60°09.143'N	25°20.933'E	2600
8	Muuta		17, A623, A623.1	60°10.054'N	25°24.094'E	2899
9	Muuta		17, A623	60°11.135'N	25°26.509'E	3024
10	Muuta		17, A623	60°12.663'N	25°28.303'E	2756
11	Muuta		17, A623	60°13.481'N	25°28.652'E	769
12	Muuta		17, A623	60°13.865'N	25°28.947'E	778
13	Muuta		17, A622, A623	60°13.939'N	25°31.676'E	780
14	Muuta		17, A621, A622, A623	60°13.886'N	25°32.523'E	2757

15			17, A621, A622, A623			
Muuta		→			60°13.844'N 25°33.139'E	2758
16			17, A623			
Muuta		→			60°08.581'N 25°19.728'E	12517
17			17, A623			
Muuta		→			60°08.783'N 25°20.712'E	665
18			17, A623, A623.1			
Muuta		→			60°09.927'N 25°24.234'E	2900
19			17, A623			
Muuta		→			60°11.415'N 25°27.142'E	3025
20			17, A623			
Poista					60°11.651'N 25°27.683'E	2682
21			17, A623			
Lisää					60°11.656'N 25°27.606'E	89181
22			17, A623, A623.4			
Muuta		→			60°12.891'N 25°28.742'E	734
23			17, A623			
Lisää					60°13.683'N 25°29.522'E	89184
24			17, A622, A623			
Muuta		→			60°13.794'N 25°31.996'E	781



Kuva viitteeksi, karttaotteet ei merikartan mittakaavassa.

(NtM 09/148, Tallinn 2025)

Saaristomeri

*204/2025

2025-09-10

Suomi. Saaristomeri. Parainen. Poro. Syvyystiedot

Kartat		Edellinen
26	(INT 1189)	170/2025 ↗
29	(INT 1192)	153/2025 ↗
37	(INT 1198)	108/2025 ↗
D726		200/2025 ↗

1		26, 29, 37, D726		
Poista	4 ₆		60°19.005'N	21°31.589'E
<hr/>				
2		26, 29, 37, D726		
Lisää	T	Lisää 3 m syvyyskäyrä	60°18.981'N	21°31.601'E
<hr/>				
3		26, 29, 37, D726		
Lisää	T	Korjaa 3m ja 6 m syvyyskäyrät	60°18.873'N	21°32.341'E

(Traficom, Helsinki/Helsingfors 2025)

Selkämeri

*205/2025

2025-09-10

Suomi. Selkämeri. Uusikaupunki. Palokari. Syvyystiedot

Kartat

40

(INT 1131)

Edellinen

156/2025 [↗](#)

803

156/2025 [↗](#)

1 40, 803

Lisää **T**

Korjaa 3 m syvyyssäyrä

60°50.492'N

21°09.180'E

2 40, 803

Lisää **T**

60°50.400'N

21°10.007'E

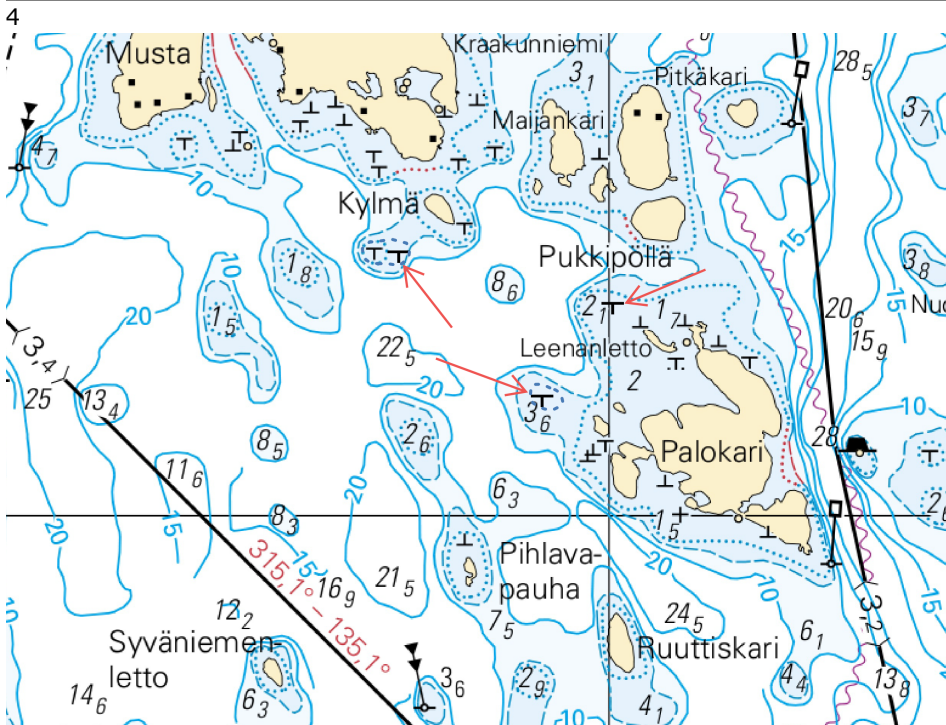
3 40, 803

Lisää **T**

Lisää 3 m syvyyssäyrä

60°50.220'N

21°09.742'E



Kuva viitteeksi, karttaotteet ei merikartan mittakaavassa.

(Traficom, Helsinki/Helsingfors 2025)

*206/2025

2025-09-10

Suomi. Selkämeri. Pori. Moukarkari. Esteet

Kartat		Edellinen
42	(INT 1133)	187/2025 ↗
806		147/2025 ↗
807		187/2025 ↗

1

42, 806, 807

Lisää



obstn

Korjaa 3 m syvyyskäyrä

61°22.963'N

21°23.846'E

(Traficom, Helsinki/Helsingfors 2025)

Voimassa olevat Ennakko- (P) ja Tilapäiset- (T) - tiedonannot (10.09.2025)

Suomenlahti

T&P	Kartat	Suomenlahti
174(T)/2019 ☑	951	Iso Tytärsaaren KA -puoli. Esteet
296(T)/2020 ☑	17, 18, 191, 952, A, B	Helsinki. Sipoo. Alueet ja rajat
20(T)/2021 ☑	951, A	TSS OFF ROOSHER ISLAND. Majakka Rodser sammutettu...Turvalaitteet
228(T)/2021 ☑	951, A	Kulmamatala. Majakka Krestovyj sammutettu. Tiedonanto uusitaan. Turvalaitteet
65(T)/2022 ☑	A, S	Viipuri. Tuhoutunut loisto. Tiedonanto uusitaan. Turvalaitteet
66(T)/2022 ☑	A, S	Viipuri. Loiston valo poissa toiminnasta. Tiedonanto uusitaan. Turvalaitteet
86(T)/2022 ☑	18, 191, 952, A, B	Helsinki. Kruunuvuori. Rajoituksia vesiliikenteeseen. Väylät
90(T)/2022 ☑	951	Tiskolovo. Majakka Kajbolovo. Turvalaitteet
230(T)/2023 ☑	18, 191, A, B	Helsinki. Hernesaari. Turvalaitteet. Alueet ja rajat
194(T)/2024 ☑	18, 191, A, B	Helsinki. Sompasaari. Turvalaitteet
78(T)/2025 ☑	15, 16	Loviisa. Majakka Tiiskerin KA-puoli. ODAS -viitta. Turvalaitteet
129(T)/2025 ☑	952, A, B	Tallinnan edusta. Majakka Vahemadal sammutettu. Turvalaitteet
130(T)/2025 ☑	18, 191, A, B	Helsinki. Hernesaari. Tiedonanto uusitaan. Turvalaitteet
176(T)/2025 ☑	18, 191, A, B	Helsinki. Länsisatama...Rajoituksia vesiliikenteeseen. Alueet ja rajat
189(T)/2025 ☑	952, A, B	Paldiski. Majakka Pakri sammutettu. Turvalaitteet
197(T)/2025 ☑	18, 191, A, B	Helsinki. Sompasaari. Nihti. Alueet ja rajat

Saaristomeri

T&P	Kartat	Saaristomeri
189(T)/2023 ☑	26, D	Parainen. Kirjala...Rajoituksia vesiliikenteeseen. Alueet ja rajat
40(T)/2024 ☑	26, 190, D	Naantali. Raumakari...Kirkonsalmi. Tiedonanto uusitaan. Turvalaitteet
168(T)/2024 ☑	25, 26, 37, D	Parainen. Seili. ODAS-poiju. Turvalaitteet
239(T)/2024 ☑	27, 167, D	Utön E -puoli. Söderdjupet. Mittalaitteita pohjassa. Alueet ja rajat
267(T)/2024 ☑	26, 190, D	Turun satama. Rakennustyöt. Alueet ja rajat
162(T)/2025 ☑	24, 25, D	Parainen. Nauvon E -puoli. Tilapäisesti poistetut reunamerkit. Turvalaitteet
163(T)/2025 ☑	24, 25, D	Parainen. Nötö. Tilapäisesti poistetut linjamerkit. Turvalaitteet

Ahvenanmeri

T&P	Kartat	Ahvenanmeri
97(T)/2025 ↗	32, 160, C	Maarianhamina. Lemströmin kanava...Tiedonanto uusitaan. Alueet ja rajat
191(T)/2025 ↗	32, 162, 753	Föglö. Brändön. Turvalaitteet
192(T)/2025 ↗	32, 162, 753	Föglö. Finngrund. Turvalaitteet

Selkämeri

T&P	Kartat	Selkämeri
6(T)/2025 ↗	42, 125	Pori. Tahkoluoto. Tiedonanto uusitaan. Turvalaitteet
165(T)/2025 ↗	955	Söderhamn Itä -puoli. Loisto Hällgrund sammutettu. Turvalaitteet

Merenkurkku

T&P	Kartat	Merenkurkku
238(T)/2022 ↗	48, 115, 921, F, M	Vaasa. Vaskiluoto. Tiedonanto uusitaan. Turvalaitteet
247(T)/2024 ↗	48, 820, 956, 957	Vaasa. Johansson. Turvalaitteet
262(T)/2024 ↗	48, 115, 820	Vaasa. Vaskiluoto. (N2000) (BSCD2000). Turvalaitteet. Väyläalueet
279(T)/2024 ↗	48, 115, 820, 957, 8061, 8065	Vaasa. Vaskiluoto. Turvalaitteet. Väyläalueet
79(T)/2025 ↗	48, 115, 820, 956, 957	Vaasa. Ruoppaustyöt. Alueet ja rajat
112(T)/2025 ↗	48, 115, 820, 956, 957	Vaasan satama. Vaasan väylä. Alueet ja rajat

Perämeri

T&P	Kartat	Perämeri
145(T)/2024 ↗	57, 846, 958, 8071	Hailuoto. Sillanrakennustyöt. Alueet ja rajat
164(T)/2024 ↗	57, 119, 846	Oulu. Pikisaari. Väylät
3(T)/2025 ↗	57, 60, 848, 958	Oulun edusta. Majakan Oulu 1 LO -puoli...Virtuaali AIS. Turvalaitteet
83(T)/2025 ↗	57, 846	Hailuoto. Riutunkarin sekä Huikun sillan veneilyaukot.
104(T)/2025 ↗	55, 119, 838, 839	Raahen satama. Ruoppaustyöt. Alueet ja rajat
117(T)/2025 ↗	59, 854	Tornion edusta. Turvalaitteiden huoltotyöt. Turvalaitteet
179(T)/2025 ↗	52, 833, 834, 957, 8061	Kokkola. Kokkolan majakka sammutettu. Turvalaitteet
201(T)/2025 ↗	57, 846	Hailuoto. Huikun sillan veneilyaukko...Alueet ja rajat

Vuoksen vesistö

T&P	Kartat	Vuoksen vesistö
64(T)/2025 ↗	L	Lappeenranta. Muukonsaari. Turvalaitteet
72(T)/2025 ↗	M	Varkaus. Kortesaaret. Turvalaitteet

Kymijoen vesistö

T&P	Kartat	Kymijoen vesistö
-	-	

Kokemäenjoen vesistö

T&P	Kartat	Kokemäenjoen vesistö
-	-	

Oulujoen vesistö

T&P	Kartat	Oulujoen vesistö
-	-	

Paatsjoen vesistö

T&P	Kartat	Paatsjoen vesistö
-	-	

Saimaan kanava

T&P	Kartat	Saimaan kanava
-	-	

Pohjoinen Itämeri

T&P	Kartat	Pohjoinen Itämeri
11(T)/2024 ↗	952, 953, 954	Hiidenmaa. Tahkuna. Loisto Lehtma sammutettu. Turvalaitteet

Tiedotuksia

T&P	Kartat	Tiedotuksia
137(T)/2023 ↗		Helsinki. Korkeasaari. Sillanrakennustyöt. Rajoituksia vesiliikenteeseen.
102(T)/2024 ↗		Parainen. Hessund. Sillanrakennustyöt.
86(T)/2025 ↗		Helsinki. Hevossalmi.