



Underrättelser för sjöfarande

UFS 2/2025

Notiser: 8 - 11 / 20.01.2025



Innehållsförteckning

Titel	Sida
Index enligt område	2
Kortindex	3
Finska viken	4
Bottenhavet	5
Bottenviken	6
Upplysningar	7
Preliminära (P) och Tillfälliga (T) notiser i kraft (20.01.2025)	11

Index enligt område

Finska viken

Kort

*8/2025

14, 138, A

Bottenhavet

Kort

*9/2025

41, 127, 805

Bottenviken

Kort

10/2025

958

Upplysningar

Kort

*11/2025

Kortindex

Kort	Notiser
14	*8/2025
41	*9/2025
127	*9/2025
138	*8/2025
805	*9/2025
958	10/2025
A	*8/2025

Finska viken



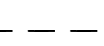
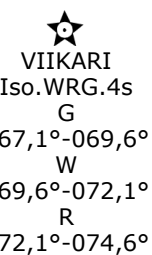
*8/2025

2025-01-20

Finland. Finska viken. Kotka. Viikarinsaari. Säkerhetsanordningar

Kort		Föregående
14	(INT 1246)	195/2024 ↗
138	(INT 1155)	195/2024 ↗
A610, A610.1, A611		2/2025 ↗

Utgår: 35(T)/2024 [↗](#)

1		14, 138, A610, A610.1 Övre	60°25.058'N	26°59.088'E	129, (C5356.1)
2		14, 138, A610, A610.1 Nedre	60°24.445'N	26°55.422'E	128, (C5356)
3		14, 138, A610, A610.1, A611 Enslinjen mellan följande positioner:	(1) 60°25.058'N (2) 60°23.959'N	26°59.088'E 26°52.525'E	
4		14, 138, A610, A610.1 Sektorfyr	60°24.445'N	26°55.422'E	88777

(Traficom, Helsinki/Helsingfors 2025)

Bottenhavet

*9/2025

2025-01-20


Finland. Bottenhavet. Raumo. Otanlahti. Floating Island. Hinder

Kort		Föregående
41	(INT 1132)	190/2024 ↗
127, 127.A	(INT 11321)	190/2024 ↗
805, 805.A		190/2024 ↗

Utgår: 160(T)/2022 [↗](#)

1 41, 127, 127.A, 805, 805.A

Inför



Floating Island

61°08.288'N 21°28.096'E

2




(Lönströmin taidemuseo, Lönströms konstmuseum, 2025)

Bottenviken

10/2025

2025-01-20

Sverige. Bottenviken. Inloppet till Luleå. Lotsning. Kartmarkering

	Kort			Föregående
	958		(INT 1209)	3/2025 ↗
1		958		
Inför	 No 1		65°26.8'N 22°31.1'E	
2		958		
Inför	No 2	Namn "No 2" på plats där lots möter	65°20.0'N 22°46.2'E	
3		958		
Inför	No 3	Namn "No 3" på plats där lots möter	65°18.1'N 22°19.1'E	

(Ufs 1049/19001, Norrköping 2025)

Upplysningar

*11/2025

2025-01-20

Övriga. ODAS-bojar införda i sjökorten (occas).

Kort

Föregående

Refererar:49/2024 [↗](#)



1

På sjökorten förses bojarna med anmärkningen ODAS/Occas. eller ODAS/Tilap. Tillf.

Keskinen Itämeri, Mellersta Östersjön, Central Baltic		Kartta, Kort, Chart
	Aallonmittauspoiju, vågmätarboj, wave recorder buoy 57°25.0'N 19°03.2'E Keltainen, pyöreä, halkaisija 90 cm, suojakolmio, keltaiset heijastimet ODAS Gul, klotformad, diameter 90 cm, kyddstriangel, gula reflektorer occas Yellow, spherical, diameter 90 cm, warning triangle, yellow reflectors FI(5)Y20s <i>(Ilmatieteen laitos/Meteorologiska institutet/Finnish Meteorological Institute)</i>	-
Pohjois-Itämeri, Norra Östersjön, Northern Baltic		953
	Aallonmittauspoiju, vågmätarboj, wave recorder buoy 59°14.89'N 20°59.90'E Keltainen, pyöreä, halkaisija 70 cm, suojakolmio, keltaiset heijastimet, antenni (2m) ODAS Gul, klotformad, diameter 70 cm, kyddstriangel, gula reflektorer, antenn (2m) occas Yellow, spherical, diameter 70 cm, warning triangle, yellow reflectors, antenna (2m) FI(5)Y20s <i>(Ilmatieteen laitos/Meteorologiska institutet/Finnish Meteorological Institute)</i>	
Saaristomeri, Skärgårdshavet, Archipelago Sea		22, B645
	Kimitoön, Kemiönsaari, Kalvören 59°54.20'N 22°37.65'E Oranssi, pyöreä, halkaisija 40 cm, keltaiset heijastimet, valkoinen antenni ODAS Orange, klotformad, diameter 40 cm, gula reflektorer, vit antenn occas Orange, spherical, diameter 40 cm, yellow reflectors, white antenna <i>(Ilmatieteen laitos/Meteorologiska institutet/Finnish Meteorological Institute)</i>	
Selkämeri, Bottenhavet, Sea of Bothnia		40, 41, E802
	Uusikaupunki, Nystad, Uusikaupunki, Vekara 60°52.07'N 21°02.83'E Oranssi, pyöreä, halkaisija 40 cm, keltaiset heijastimet, valkoinen antenni ODAS Orange, klotformad, diameter 40 cm, gula reflektorer, vit antenn occas Orange, spherical, diameter 40 cm, yellow reflectors, white antenna <i>(Ilmatieteen laitos/Meteorologiska institutet/Finnish Meteorological Institute)</i>	
	Porin edusta, utanför Björneborg, off Pori Aallonmittauspoiju, vågmätarboj, wave recorder buoy 61°48.0'N 20°14.0'E Keltainen, pyöreä, halkaisija 70 cm, suojakolmio, heijastavat tarrat, antenni (2m) ODAS Gul, klotformad, diameter 70 cm, kyddstriangel, reflexband, antenn (2m) occas Yellow, spherical, diameter 70 cm, warning triangle, reflectors, antenna (2m) FI(5)Y20s <i>(Ilmatieteen laitos/Meteorologiska institutet/Finnish Meteorological Institute)</i>	955
	Pori, Tahkoluoto, Kaijakari 61°37.40'N 21°23.70'E Oranssi, pyöreä, halkaisija 40 cm, keltaiset heijastimet, valkoinen antenni ODAS Orange, klotformad, diameter 40 cm, gula reflektorer, vit antenn occas Orange, spherical, diameter 40 cm, yellow reflectors, white antenna <i>(Ilmatieteen laitos/Meteorologiska institutet/Finnish Meteorological Institute)</i>	125, 42 E807/E809
Merenkurkku, Kvarken, The Quark		115A, 48 F821
	Malax, Maalahti, Storskäret 63°06.36'N 20°49.18'E Oranssi, pyöreä, halkaisija 40 cm, keltaiset heijastimet, valkoinen antenni ODAS Orange, klotformad, diameter 40 cm, gula reflektorer, vit antenn occas Orange, spherical, diameter 40 cm, yellow reflectors, white antenna <i>(Ilmatieteen laitos/Meteorologiska institutet/Finnish Meteorological Institute)</i>	

Perämeri, Bottenviken, Bay of Bothnia

Kartta, Kort, Chart

 ODAS occas	Kalajoki, Maakalla 64°17.63'N 23°33.04'E Oranssi, pyöreä, halkaisija 40 cm, keltaiset heijastimet, valkoinen antenni Orange, klotformad, diameter 40 cm, gula reflektorer, vit antenn Orange, spherical, diameter 40 cm, yellow reflectors, white antenna (Ilmatieteen laitos/Meteorologiska institutet/Finnish Meteorological Institute)	53, G836
 ODAS occas FI(5)Y20s	Pyhäjoen edusta, utanför Pyhäjoki, off Pyhäjoki Aallonmittauspoiju, vågmätarboj, wave recorder buoy 64°41.05'N 23°14.35'E Keltainen, pyöreä, halkaisija 70 cm, suojakolmio, heijastavat tarrat Gul, klotformad, diameter 70 cm, skyddstriangel, reflexband Yellow, spherical, diameter 70 cm, warning triangle, reflectors (Ilmatieteen laitos/Meteorologiska institutet/Finnish Meteorological Institute)	958
 ODAS occas	Haukipudas, Santapankki 65°14.07'N 24°58.23'E Oranssi, pyöreä, halkaisija 40 cm, keltaiset heijastimet, valkoinen antenni Orange, klotformad, diameter 40 cm, gula reflektorer, vit antenn Orange, spherical, diameter 40 cm, yellow reflectors, white antenna (Ilmatieteen laitos/Meteorologiska institutet/Finnish Meteorological Institute)	57 G847/848

Suomenlahti, Finska viken, Gulf of Finland		Kartta, Kort, Chart
	Raseborg, Raasepori, Längden 59°45.41'N 23°13.20'E Oranssi, pyöreä, halkaisija 40 cm, keltaiset heijastimet, valkoinen antenni Orange, klotformad, diameter 40 cm, gula reflektorer, vit antenn Orange, spherical, diameter 40 cm, yellow reflectors, white antenna (Ilmatieteen laitos/Meteorologiska institutet/Finnish Meteorological Institute)	21, B636
	Hanko, Hangö, Tvärminne_1 59°51.31'N 23°15.79'E Keltainen erikoismerkki, heijastavat tarrat. Korkeus yht. 2,5m. Gul specialmärke, reflexband. Höjd totalt 2,5m. Yellow special mark, reflectors. Height in total 2,5m. (Helsingin yliopisto, Helsingfors universitet, University of Helsinki)	21, B635
	Hanko, Hangö, Tvärminne_2 59°51.329'N 23°15.620'E Keltainen erikoismerkki, heijastavat tarrat. Korkeus yht. 2,5m. Gul specialmärke, reflexband. Höjd totalt 2,5m. Yellow special mark, reflectors. Height in total 2,5m. (Helsingin yliopisto, Helsingfors universitet, University of Helsinki)	B636_1
	Hanko, Hangö, Tvärminne_3 59°51.304'N 23°15.680'E Keltainen erikoismerkki, heijastavat tarrat. Korkeus yht. 2,5m. Gul specialmärke, reflexband. Höjd totalt 2,5m. Yellow special mark, reflectors. Height in total 2,5m. (Helsingin yliopisto, Helsingfors universitet, University of Helsinki)	B636_1
	Espoo, Esbo, Kytö 60°03.43'N 24°43.46'E Oranssi, pyöreä, halkaisija 40 cm, keltaiset heijastimet, valkoinen antenni Orange, klotformad, diameter 40 cm, gula reflektorer, vit antenn Orange, spherical, diameter 40 cm, yellow reflectors, white antenna (Ilmatieteen laitos/Meteorologiska institutet/Finnish Meteorological Institute)	18, 19 A/B627
	Helsinki, Helsingfors, Ulkomatala Aallonmittauspoiju, vågmätarboj, wave recorder buoy 59°57.90'N 25°14.11'E Keltainen, pyöreä, halkaisija 90 cm, suojakolmio, heijastavat tarrat, piiska-antenni (2m) Gul, klotformad, diameter 90 cm, kyddstriangel, reflexband, whipantenn (2m) Yellow, spherical, diameter 90 cm, warning triangle, reflectors, whip antenna (2m) (Ilmatieteen laitos/Meteorologiska institutet/Finnish Meteorological Institute)	17, 18, 952 A/B HKI-TALLINN
	Helsinki, Helsingfors, Pitkäouri Aallonmittauspoiju, vågmätarboj, wave recorder buoy 60°07.40'N 24°58.40'E Keltainen, pyöreä, halk.70 cm, kelt. heijastimet, piiska-antenni (2m) Suoja-alue: 100 m Gul, klotformad, diam. 70 cm, gula reflektorer, whipantenn (2m). Skyddsområde: 100 m Yellow, spherical, diam.70 cm, yellow reflectors, whip antenna (2m). Safety zone: 100 m. (Ilmatieteen laitos/Meteorologiska institutet/Finnish Meteorological Institute)	18, 191 A/B626
	Kotka, Kuusenkari 60°16.30'N 27°06.60'E Oranssi, pyöreä, halkaisija 40 cm, keltaiset heijastimet, valkoinen antenni Orange, klotformad, diameter 40 cm, gula reflektorer, vit antenn Orange, spherical, diameter 40 cm, yellow reflectors, white antenna (Ilmatieteen laitos/Meteorologiska institutet/Finnish Meteorological Institute)	14, A608

Preliminära (P) och Tillfälliga (T) notiser i kraft (20.01.2025)

Finska viken

T&P	Kort	Finska viken
174(T)/2019 🔗	951	SO om Bol'soj Tjuters. Hinder
296(T)/2020 🔗	17, 18, 191, 952, A, B	Helsingfors. Sibbo. Områden och gränser
20(T)/2021 🔗	951, A	TSS OFF ROOSHER ISLAND. Fyren Rodser släckt...Säkerhetsanordningar
228(T)/2021 🔗	951, A	Krestovyj. Fyren Krestovyj släckt...Säkerhetsanordningar
304(T)/2021 🔗	18, 192, A, B	Helsingfors. Nordsjö...Säkerhetsanordningar. Områden och gränser
65(T)/2022 🔗	A, S	Viborg. Förstört sjömärke med fyrljus...Säkerhetsanordningar
66(T)/2022 🔗	A, S	Viborg. Ljuset på fyren ur bruk...Säkerhetsanordningar
86(T)/2022 🔗	18, 191, 952, A, B	Helsingfors. Kronberget. Begränsningar i sjötrafiken. Farleder
90(T)/2022 🔗	951	Tiskolovo. Fyren Kajbolovo. Säkerhetsanordningar
229(T)/2023 🔗	18, 191, A, B	Helsingfors. Ärtholmen. Säkerhetsanordningar
230(T)/2023 🔗	18, 191, A, B	Helsingfors. Ärtholmen. Säkerhetsanordningar. Områden och gränser
52(T)/2024 🔗	952, A, B	Prangli. Kelnase. Byggnadsarbeten. Områden och gränser
80(T)/2024 🔗	18, 952, A, B	SV om Helsinginmatala. ODAS -prick. Säkerhetsanordningar
194(T)/2024 🔗	18, 191, A, B	Helsingfors. Sumparn. Säkerhetsanordningar
230(T)/2024 🔗	18, 191, A, B	Helsingfors. Melkö. Fyren Melkki släckt. Säkerhetsanordningar
238(T)/2024 🔗	17, 952, A	Utanför Borgå. Fyren Porvoon majakka släckt. Säkerhetsanordningar
284(T)/2024 🔗	18, 191, A, B	Helsingfors. Hagnäs. Brobyggnadsarbeten. Områden och gränser

Skärgårdshavet

T&P	Kort	Skärgårdshavet
189(T)/2023 🔗	26, D	Pargas. Kirjala...Begränsningar i sjötrafiken. Områden och gränser
40(T)/2024 🔗	26, 190, D	Nådendal. Raumakari...Underrättelsen upprepas. Säkerhetsanordningar
74(T)/2024 🔗	27, 167, D	Pargas. S om Utö. ODAS-boj. Säkerhetsanordningar
130(T)/2024 🔗	27, D	Pargas. S om Utö. ODAS-boj. Säkerhetsanordningar
168(T)/2024 🔗	25, 26, 37, D	Pargas. Sjalö. ODAS-boj. Säkerhetsanordningar
239(T)/2024 🔗	27, 167, D	S om Utö. Söderdjupet. Mätutrustning på havsbotten. Områden och gränser
250(T)/2024 🔗	26, D	Pargas. Hessund...Begränsningar i sjötrafiken. Områden och gränser
267(T)/2024 🔗	26, 190, D	Åbo hamn. Byggnadsarbeten. Områden och gränser
4(T)/2025 🔗	23, B	Kimitoön. Padva. Fyren Padvagrundet släckt. Säkerhetsanordningar
5(T)/2025 🔗	28, C	Sottunga. Fyren Bogskär släckt. Säkerhetsanordningar

Ålands hav

T&P	Kort	Ålands hav
97(T)/2024 ↗	32, 160, C	Mariehamn. Lemströms kanal...Områden och gränser
155(T)/2024 ↗	31, 935, C	TSS SOUTH ÅLAND SEA. Fyren Flötjan släckt. Säkerhetsanordningar

Bottenhavet

T&P	Kort	Bottenhavet
30(T)/2022 ↗	41, 127, E	Raumo. Ulko-Petäjäs. Områden och gränser
95(T)/2024 ↗	42, 125, 955, E	Björneborg. Vetenskär. Fyren Kaijakari släckt. Säkerhetsanordningar
121(T)/2024 ↗	45, 46, 815, 816	Korsnäs. Mätutrustning på havsbotten. Hinder
6(T)/2025 ↗	42, 125	Björneborg. Vetenskär. Underrättelsen upprepas. Säkerhetsanordningar

Kvarken

T&P	Kort	Kvarken
238(T)/2022 ↗	48, 115, 921, F, M	Vasa. Vasklot. Underrättelsen upprepas. Säkerhetsanordningar
126(T)/2023 ↗	48, 115, 820	Vasa. Vasklot. Muddringsarbeten. Områden och gränser
256(T)/2023 ↗	48, 115, 820	Vasa. Vasklot. Muddringsarbeten. Underrättelsen upprepas. Områden och gränser
62(T)/2024 ↗	48, 819, 822, 956, 957, 8061, 8065	Korsholm. V om Replot. Fyren Vaasan Majakka släckt. Säkerhetsanordningar
247(T)/2024 ↗	48, 820, 956, 957	Vasa. Johansson. Säkerhetsanordningar
262(T)/2024 ↗	48, 115, 820	Vasa. Vasklot. (N2000) (BSCD2000). Säkerhetsanordningar. Farledsområden
279(T)/2024 ↗	48, 115, 820, 957, 8061, 8065	Vasa. Vasklot. Säkerhetsanordningar. Farledsområden

Bottenviken

T&P	Kort	Bottenviken
263(T)/2023 ↗	55, 119, 838, 839, 958, 8071	Brahestad. Fyren Heikinkari släckt. Säkerhetsanordningar
144(T)/2024 ↗	57, 846	Uleåborg. Pajuniemi. Säkerhetsanordningar
145(T)/2024 ↗	57, 846, 958, 8071	Karlö. Brobyggnadsarbeten. Områden och gränser
164(T)/2024 ↗	57, 119, 846	Uleåborg. Pikisaari. Farleder
197(T)/2024 ↗	57, 119, 845, 846	Uleåborg. Uleåborgs hamn. Muddringsarbeten. Områden och gränser
270(T)/2024 ↗	57, 846	Karlö. Farledsavsnittet stängt för vintersäsongen. Områden och gränser
3(T)/2025 ↗	57, 60, 848, 958	Utanför Uleåborg. SV om fyren Oulu 1...Virtuell AIS. Säkerhetsanordningar
7(T)/2025 ↗	60	Kemi. NÖ om fyren Kemi 1...Vinteruppehåll. Områden och gränser

Vuoksens vattendrag

T&P	Kort	Vuoksens vattendrag
268(T)/2019 ↗	M	Kuopio. Kotkatniemi. Säkerhetsanordningar
214(T)/2020 ↗		Leppävirta. Hyvärilä. Säkerhetsanordningar
90(T)/2023 ↗	921, M	Kuopio. Fyren Sotkanselkä i drift...Säkerhetsanordningar

Kymmene älvs vattendrag

T&P	Kort	Kymmene älvs vattendrag
-	-	

Kumo älvs vattendrag

T&P	Kort	Kumo älvs vattendrag
-	-	

Ule älvs vattendrag

T&P	Kort	Ule älvs vattendrag
-	-	

Paatsjoki vattendrag

T&P	Kort	Paatsjoki vattendrag
-	-	

Saima kanal

T&P	Kort	Saima kanal
254(T)/2024 ↗		Saima kanal stängt för vintersäsongen.

Norra Östersjön

T&P	Kort	Norra Östersjön
11(T)/2024 ↗	952, 953, 954	Dagö. Tahkuna. Fyren Lehtma släckt. Säkerhetsanordningar

Upplysningar

T&P	Kort	Upplysningar
291(T)/2022 ↗		Bottenviken. Utanför Uleåborg. V-AIS. Underrättelsen upprepas.
137(T)/2023 ↗		Helsingfors. Högholmen. Brobyggnadsarbeten. Begränsningar i sjötrafiken.
102(T)/2024 ↗		Pargas. Hessund. Brobyggnadsarbeten.