



Tiedonantoja merenkulkijoille

TM 11/2026

Tiedonannot: 105 - 111 / 20.04.2026



Sisällysluettelo

Otsikko	Sivu
Indeksi alueittain	2
Karttaindeksi	3
Suomenlahti	4
Saaristomeri	14
Tiedotuksia	16
Voimassa olevat Ennakko- (P) ja Tilapäiset- (T) - tiedonannot (20.04.2026)	18

Indeksi alueittain

Suomenlahti

Kartat

*105/2026	18, 191, A, B
*106/2026	18, 191, 952, A, B
*110(T)/2026	18, 191, A, B
*111(T)/2026	18, 191, A, B

Saaristomeri

Kartat

*107/2026	26, 190, 706
-----------	--------------

Tiedotuksia

Kartat

*108/2026
*109/2026

Karttaindeksi

Kartat	Tiedonannot
18	*105/2026, *106/2026, *110(T)/2026, *111(T)/2026
26	*107/2026
190	*107/2026
191	*105/2026, *106/2026, *110(T)/2026, *111(T)/2026
706	*107/2026
952	*106/2026
A	*105/2026, *106/2026, *110(T)/2026, *111(T)/2026
B	*105/2026, *106/2026, *110(T)/2026, *111(T)/2026

Suomenlahti


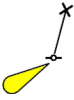
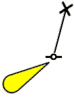

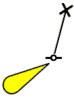



*105/2026



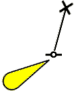



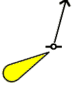


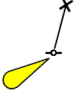

2026-04-15



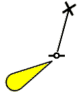

Suomi. Suomenlahti. Helsinki. Kruunuvuori. Korkeasaari. Turvalaitteet

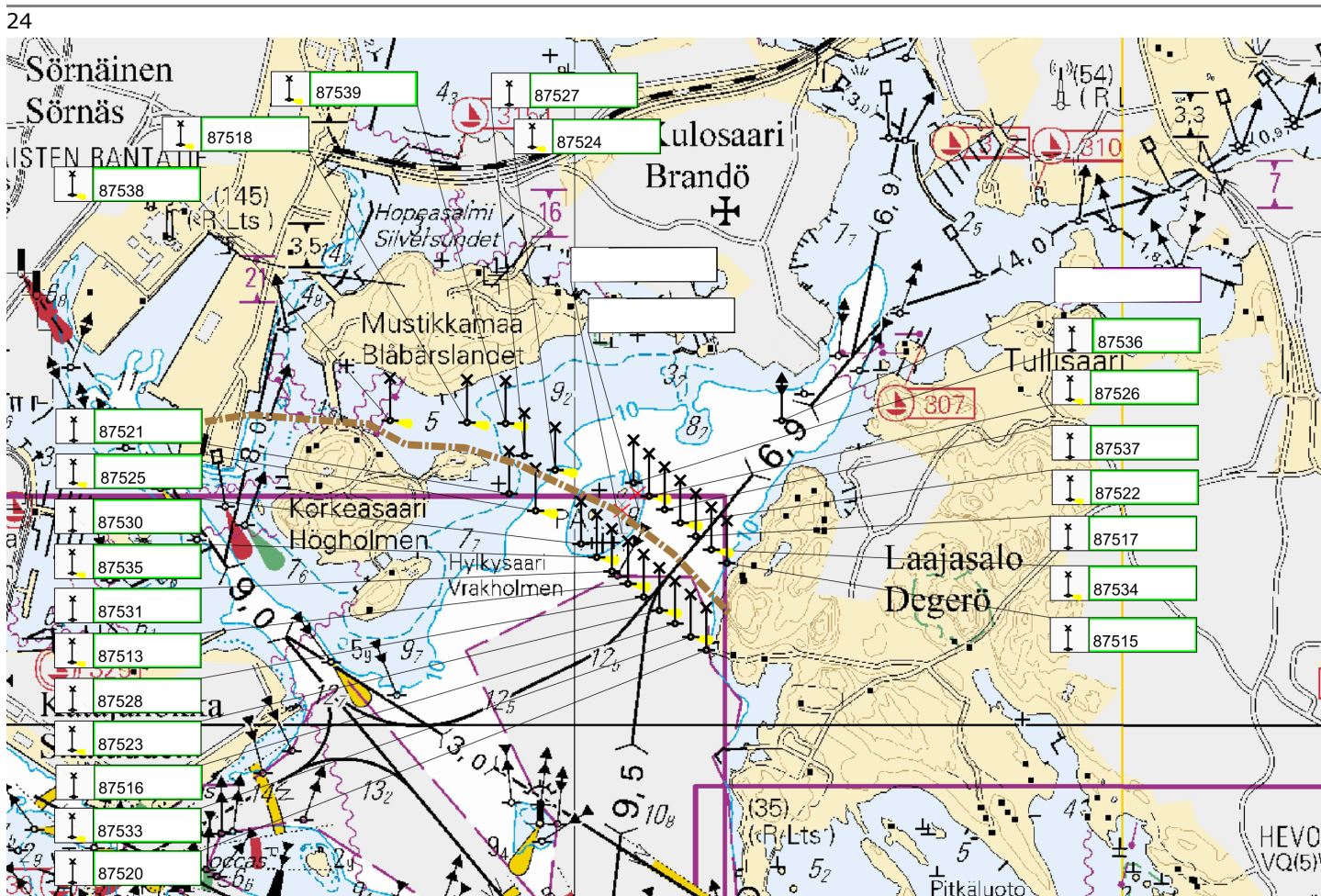
Kartat		Edellinen
18	(INT 1250)	75/2026 ↗
191	(INT 1159)	75/2026 ↗
A626, A626.1		101/2026 ↗
B626, B626.1		99/2026 ↗

Viittaa: 135/2022 [↗](#)

1		18, 191, A626, B626			
Poista			60°10.647'N	24°59.221'E	87538
2		18, 191, A626, B626			
Poista			60°10.643'N	24°59.545'E	87518
3		18, 191, A626, B626			
Poista			60°10.641'N	24°59.708'E	87539
4		18, 191, A626, B626			
Poista			60°10.573'N	24°59.787'E	87527
5		18, 191, A626, B626			
Poista			60°10.544'N	24°59.916'E	87524
6		18, 191, A626, B626			
Poista			60°10.493'N	24°59.723'E	87521
7		18, 191, A626, A626.1, B626, B626.1			
Poista			60°10.457'N	24°59.834'E	87525
8		18, 191, A626, A626.1, B626, B626.1			
Poista			60°10.388'N	25°00.025'E	87530

9		18, 191, A626, A626.1, B626, B626.1			
Poista			60°10.360'N	25°00.091'E	87535
10		18, 191, A626, A626.1, B626, B626.1			
Poista			60°10.332'N	25°00.157'E	87531
11		18, 191, A626, A626.1, B626, B626.1			
Poista			60°10.305'N	25°00.223'E	87513
12		18, 191, A626, A626.1, B626, B626.1			
Poista			60°10.277'N	25°00.289'E	87528
13		18, 191, A626, A626.1, B626, B626.1			
Poista			60°10.249'N	25°00.355'E	87523
14		18, 191, A626, A626.1, B626, B626.1			
Poista			60°10.221'N	25°00.421'E	87516
15		18, 191, A626, A626.1, B626, B626.1			
Poista			60°10.193'N	25°00.487'E	87533
16		18, 191, A626, A626.1, B626, B626.1			
Poista			60°10.165'N	25°00.553'E	87520
17		18, 191, A626, B626			
Poista			60°10.348'N	25°00.640'E	87515
18		18, 191, A626, A626.1, B626, B626.1			
Poista			60°10.376'N	25°00.574'E	87534
19		18, 191, A626, A626.1, B626, B626.1			
Poista			60°10.404'N	25°00.508'E	87517

20	18, 191, A626, A626.1, B626, B626.1			
Poista		60°10.432'N	25°00.443'E	87522
21	18, 191, A626, A626.1, B626, B626.1			
Poista		60°10.460'N	25°00.377'E	87537
22	18, 191, A626, B626			
Poista		60°10.489'N	25°00.312'E	87526
23	18, 191, A626, B626			
Poista		60°10.517'N	25°00.246'E	87536



Kuva viitteeksi, karttaotteet ei merikartan mittakaavassa.

(Traficom, Helsinki/Helsingfors 2026)

*106/2026









2026-04-15










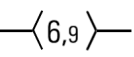
Suomi. Suomenlahti. Helsinki. Kulosaari. Kruununsillat. Turvalaitteet.
Väylät. Väyläalueet. Alikulkukorkeudet

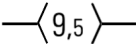

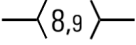
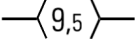
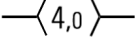
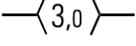
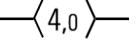


Kartat		Edellinen
18	(INT 1250)	105/2026 ↗
191	(INT 1159)	105/2026 ↗
952		99/2026 ↗
A/INDEX, A626, A626.1, A626.2, A/Helsinki - Tallinna		105/2026 ↗
B/INDEX, B626, B626.1, B626.2, B/Helsinki - Tallinn		105/2026 ↗


Viittaa:135/2022 [↗](#), 57/2026 [↗](#)


Kumotaan: 22(T)/2026 [↗](#)


1	Poista 	18, 191, A626, A626.1, B626, B626.1	60°10.313'N	25°00.180'E	12444
2	Lisää 	18, 191, A626, A626.1, B626, B626.1	60°10.343'N	25°00.059'E	89419
3	Lisää 	18, 191, A626, A626.1, B626, B626.1	60°10.425'N	25°00.201'E	89421
4	Lisää 	18, 191, A626, A626.1, B626, B626.1	60°10.457'N	25°00.249'E	89423
5	Lisää 	18, 191, A626, B626	60°10.517'N	25°00.316'E	89426
6	Lisää 	18, 191, A626, B626	60°10.497'N	25°00.368'E	89425
7	Lisää 	18, 191, A626, A626.1, B626, B626.1	60°10.416'N	25°00.227'E	89422
8	Lisää 	18, 191, A626, A626.1, B626, B626.1	60°10.324'N	25°00.112'E	89420


9		18, 191, A626, A626.1, B626, B626.1			
Lisää			60°10.290'N	25°00.274'E	89413
10		18, 191, A626, A626.1, B626, B626.1			
Lisää			60°10.344'N	25°00.399'E	89415
11		18, 191, A626, A626.1, B626, B626.1			
Lisää			60°10.428'N	25°00.538'E	89416
12		18, 191, A626, A626.1, B626, B626.1			
Lisää			60°10.405'N	25°00.584'E	89418
13		18, 191, A626, A626.1, B626, B626.1			
Lisää			60°10.333'N	25°00.423'E	89417
14		18, 191, A626, A626.1, B626, B626.1			
Lisää			60°10.277'N	25°00.333'E	89414
15		18, 191, A626, A626.1, B626, B626.1			
Siirrä					
			Paikasta		
			60°09.834'N	24°59.856'E	
			Paikkaan		
			60°09.842'N	24°59.849'E	12440
16		18, 191, A626, A626.1, B626, B626.1			
Siirrä					
			Paikasta		
			60°10.062'N	24°59.252'E	
			Paikkaan		
			60°10.059'N	24°59.266'E	55165
17		18, 191, A626, B626			
Siirrä					
			Paikasta		
			60°10.647'N	25°00.871'E	
			Paikkaan		
			60°10.695'N	25°00.969'E	12567
18		18, 191, 952, A/INDEX, A626, A626.1, A626.2, A/Helsinki - Tallinna, B/INDEX, B626, B626.1, B626.2, B/Helsinki - Tallinn			
Poista					
		Seuraavien pisteiden väliltä:	(1)	60°10.078'N	24°58.960'E
			(2)	60°10.128'N	25°00.000'E
			(3)	60°10.774'N	25°01.175'E
			(4)	60°11.296'N	25°01.396'E

19 B626.1, B626.2, B/Helsinki - Tallinn	18, 191, 952, A/INDEX, A626, A626.1, A626.2, A/Helsinki - Tallinna, B/INDEX, B626,	Poista 	Seuraavien pisteiden väliltä:	(1) 60°09.396'N 25°00.106'E (2) 60°10.298'N 25°00.374'E
20 B/Helsinki - Tallinn	18, 191, 952, A/INDEX, A626, A626.1, A/Helsinki - Tallinna, B/INDEX, B626, B626.1,	Lisää 	Seuraavien pisteiden välille:	(1) 60°09.980'N 24°59.125'E (2) 60°10.291'N 25°00.017'E (3) 60°10.531'N 25°00.381'E (4) 60°10.722'N 25°01.151'E (5) 60°11.295'N 25°01.395'E
21 B/Helsinki - Tallinn	18, 191, 952, A/INDEX, A626, A626.1, A/Helsinki - Tallinna, B/INDEX, B626, B626.1,	Lisää 	Seuraavien pisteiden välille:	(1) 60°09.980'N 24°59.125'E (2) 60°10.143'N 25°00.032'E
22 B/Helsinki - Tallinn	18, 191, 952, A/INDEX, A626, A626.1, A/Helsinki - Tallinna, B/INDEX, B626, B626.1,	Lisää 	Seuraavien pisteiden välille:	(1) 60°09.396'N 25°00.106'E (2) 60°10.143'N 25°00.032'E
23 B/Helsinki - Tallinn	18, 191, 952, A/INDEX, A626, A626.1, A/Helsinki - Tallinna, B/INDEX, B626, B626.1,	Lisää 	Seuraavien pisteiden välille:	(1) 60°10.143'N 25°00.032'E (2) 60°10.291'N 25°00.017'E
24 B/Helsinki - Tallinn	18, 191, 952, A/INDEX, A626, A626.1, A/Helsinki - Tallinna, B/INDEX, B626, B626.1,	Lisää 	Seuraavien pisteiden välille:	(1) 60°10.143'N 25°00.032'E (2) 60°10.722'N 25°01.151'E
25 Tallinn	18, 191, 952, A/INDEX, A626, A/Helsinki - Tallinna, B/INDEX, B626, B/Helsinki -	Lisää 	Seuraavien pisteiden välille: Poista vanha keskilinja	(1) 60°10.851'N 25°01.206'E (2) 60°10.873'N 25°01.343'E
26	18, 191, A626, A626.1, B626, B626.1	Poista 	Väyläalueen reunalinja seuraavien pisteiden väliltä:	(1) 60°10.28'N 25°00.29'E (2) 60°10.75'N 25°01.14'E
27	18, 191, A626, B626	Poista 	Väyläalueen reunalinja seuraavien pisteiden väliltä:	(1) 60°10.75'N 25°01.14'E (2) 60°11.38'N 25°01.42'E

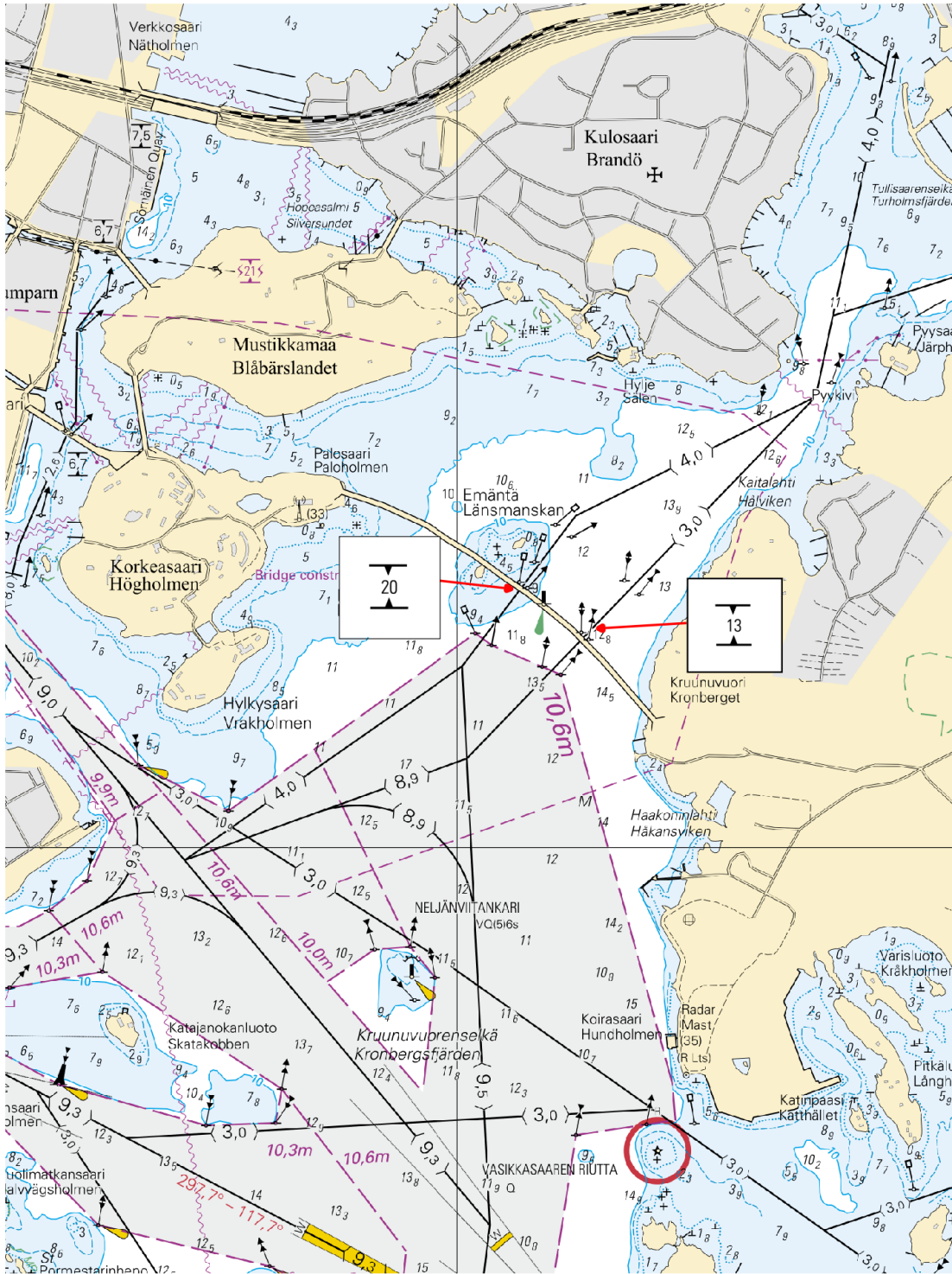
28		18, 191, A626, A626.1, A626.2, B626, B626.1, B626.2		
Lisää		Väyläalueen reunalinja seuraavien pisteiden välille:	(1)	60°10.158'N 24°59.542'E
			(2)	60°09.842'N 24°59.849'E
		Poista vanha reunalinja	(3)	60°09.792'N 24°59.928'E
			(4)	60°09.608'N 24°59.889'E
			(5)	60°09.358'N 25°00.325'E
			(6)	60°09.540'N 25°00.382'E
			(7)	60°09.564'N 25°00.701'E
			(8)	60°09.624'N 25°00.691'E
			(9)	60°10.277'N 25°00.333'E
			(10)	60°10.324'N 25°00.112'E
			(11)	60°10.343'N 25°00.059'E
			(12)	60°10.158'N 24°59.542'E

29		18, 191, A626, A626.1, B626, B626.1		
Lisää		Väyläalueen reunalinja seuraavien pisteiden välille:	(1)	60°10.132'N 24°58.977'E
			(2)	60°09.785'N 24°59.581'E
		Poista vanha reunalinja	(3)	60°09.842'N 24°59.849'E
			(4)	60°10.158'N 24°59.542'E
			(5)	60°10.059'N 24°59.266'E
			(6)	60°10.132'N 24°58.977'E

30		18, 191, A626, B626		
Lisää			60°10.41'N	25°00.20'E

31		18, 191, A626, B626		
Lisää			60°10.33'N	25°00.40'E

32
Lisätietoja: <https://kruunusillat.fi/veneilijoille/>



Kuva viitteeksi, karttaotteet ei merikartan mittakaavassa.

(Traficom, Helsinki/Helsingfors 2026)





*110(T)/2026

2026-04-17

Suomi. Suomenlahti. Helsinki. Mustikkamaa. Turvalaitteet

Kartat		Edellinen
18	(INT 1250)	106/2026 ↗
191	(INT 1159)	106/2026 ↗
A626		106/2026 ↗
B626		106/2026 ↗

Ajankohta: Toistaiseksi

1	18, 191, A626, B626			
Lisää		60°10.517'N	25°00.246'E	89608
2	18, 191, A626, B626			
Lisää		60°10.515'N	25°00.087'E	89610
3	18, 191, A626, B626			
Lisää		60°10.441'N	24°59.983'E	89607
4	18, 191, A626, B626			
Lisää		60°10.388'N	25°00.025'E	89609

(Traficom, Helsinki/Helsingfors 2026)


*111(T)/2026

2026-04-17

Suomi. Suomenlahti. Helsinki. Hernesaari. Alueet ja rajat

Kartat		Edellinen
18	(INT 1250)	110/2026 ↗
191	(INT 1159)	110/2026 ↗
A626, A626.1		110/2026 ↗
B626, B626.1		110/2026 ↗

Ajankohta: Toistaiseksi

1	18, 191, A626, A626.1, B626, B626.1			
Lisää		Ruoppaustöitä pisteiden välillä:	(1) 60°08.91'N 24°55.58'E	
			(2) 60°09.11'N 24°55.80'E	
			(3) 60°09.07'N 24°55.99'E	
			(4) 60°08.87'N 24°55.76'E	
			(5) 60°08.91'N 24°55.58'E	

2

Karttaliitteessä esitetyillä merialueella suoritetaan ruoppausta. Alue on ympäröity kelluvalla puomilla. Toukokuun puolivälistä alkaen puomissa on merkkivaloja. Alueella liikkuvien alusten tulee hiljentää nopeutta ja välttää aallokon aiheuttamista työalusten

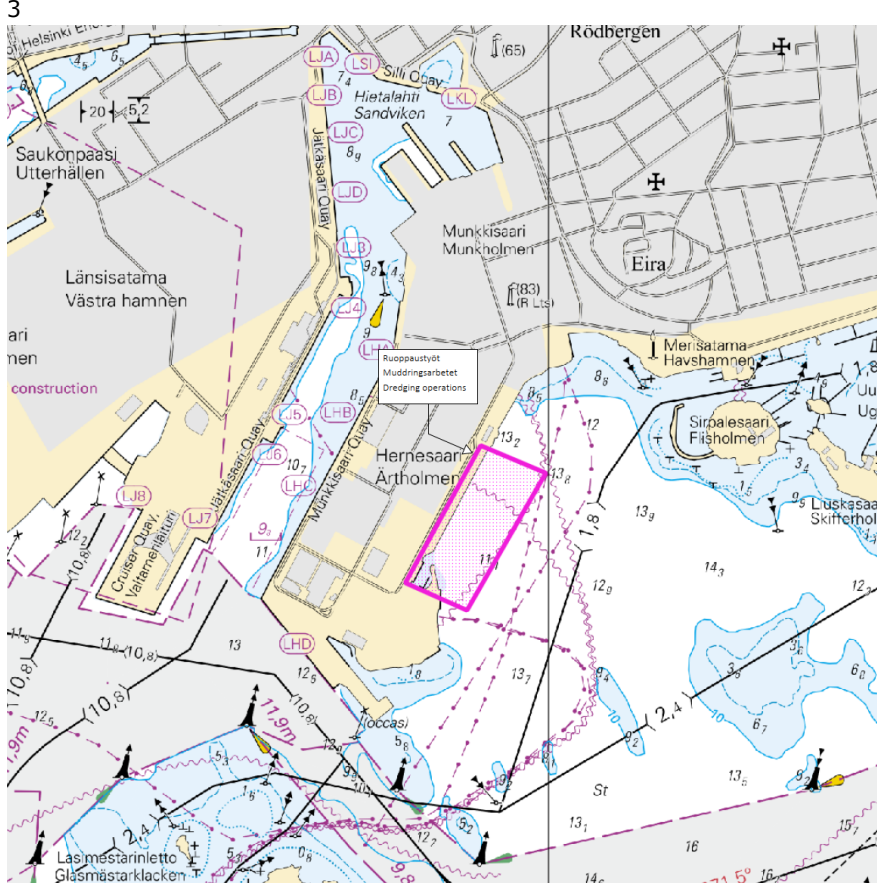
läheisyydessä.

Työalukset:

EIJA, puh 0403508116

KAHMARI 2, puh 0406449234

Lisätietoja: Terramare Oy, Juha Hänninen 0400549361



Kuva viitteeksi, karttaotteet ei merikartan mittakaavassa.

(Traficom, Helsinki/Helsingfors 2026)

Saaristomeri

*107/2026

2026-04-15

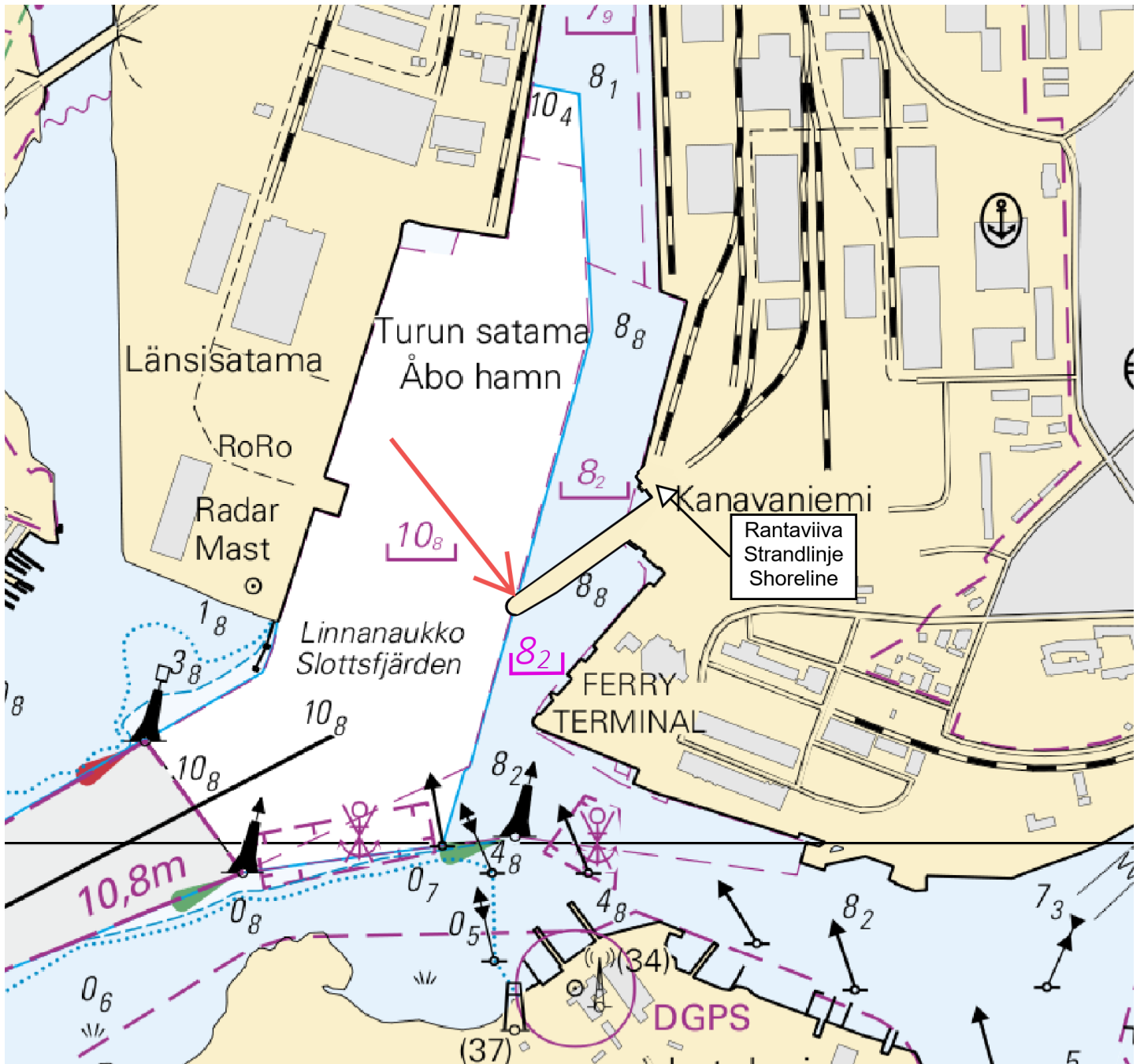
Suomi. Saaristomeri. Turun satama. Väyläalueet. Satamat

Kartat		Edellinen
26	(INT 1189)	102/2026 ↗
190, 190.C	(INT 1158)	102/2026 ↗
706, 706.A		102/2026 ↗

1	26, 190, 190.C, 706, 706.A			
Lisää	Laituri seuraavien pisteiden välille:	(1)	60°26.200'N	22°13.115'E
S1		(2)	60°26.150'N	22°12.960'E

2	26, 190, 190.C, 706, 706.A			
Lisää			60°26.13'N	22°13.00'E

3
Rantaviivamuutokset. Ks. kuva.



Kuva viitteeksi, karttaotteet ei merikartan mittakaavassa.

(Traficom, Helsinki/Helsingfors 2026)

Tiedotuksia

*108/2026

2026-04-17

Suomi. Häiriötä satelliittinavigointijärjestelmissä. Vesiliikenteen GNSS- ja AIS-häiriöt.

Kartat

Edellinen

Viittaa:93/2026 [↗](#)

1

Vesiliikenteen GNSS- ja AIS-häiriöt

Suomenlahdella vuoden 2024 keväällä alkaneita GNSS-häiriötä (Global Navigation Satellite System) esiintyy vesiliikenteessä edelleen. AIS-järjestelmässä (alusten automaattinen tunnistusjärjestelmä) esiintyy myös häiriötä. Erityisesti Itäiseltä Suomenlahdelta on raportoitu paljon häiriötä, mutta häiriötä ilmenee myös laajemmin koko Suomenlahden alueella.

Häiriöt heikentävät paikannuksen luotettavuutta aiheuttamalla GNSS-vastaanottoon katkoksia. Häiriötilanteissa ei voida täysin luottaa yleisesti käytössä oleviin GNSS-pohjaisiin navigointijärjestelmiin, vaan joudutaan turvautumaan varajärjestelmiin. AIS-järjestelmässä esiintyvät häiriöt aiheuttavat alusten näkymistä järjestelmässä virheellisissä sijainneissa.

Saaristoalueiden kapeilla väylillä tai näkyvyyden ollessa heikko, paikannuksen häiriöiden aiheuttamat riskit kasvavat, ellei häiriötä havaita. Havaitsemista parantaa tutkan ja elektronisen merikartan yhteiskäyttö, jossa tutkakuva näkyy merikartan päällä. Miehistön ammattitaidolla on häiriötilanteessa iso merkitys. Merikartta, kompassi ja tutka on käytettävissä GNSS-sijaintitiedon puuttuessa.

Fintrafficin meriliikenteenohjaus VTS on alusten tukena ja antaa VTS-alueelle saapuville aluksille tarvittavat tiedot turvallista navigointia varten, esimerkiksi tiedot meneillään olevista GNSS-häiriöistä.

Tilannekuva satelliittinavigointipalveluiden häiriöistä Suomessa on saatavilla Liikenne- ja viestintävirasto Traficomin verkkosivulta:

<https://tieto.traficom.fi/fi/tilastot/satelliittinavigointipalveluiden-hairiot-suomessa>

Radiohäiriöistä merellä kannattaa aina ilmoittaa Liikenne- ja viestintävirasto Traficomille:

<https://traficom.fi/fi/ilmoitus-radiohairioista>

(Traficom, Helsinki/Helsingfors 2026)

*109/2026

2026-04-17

Suomi. Suomen rannikko- ja järviolueet. Kelluvien turvalaitteiden tarkastus talven jälkeen.

Kartat

Edellinen

Viittaa:116/2025 [↗](#)

1

Merenkulkijoiden tulee noudattaa varovaisuutta navigoidessaan kelluvien turvalaitteiden avulla, jotka voivat olla pois paikoiltaan, vaurioituneita tai sammuneita. Talven jälkeen viittojen ja poiijujen tarkistukset kestävät useita viikkoja.

(Traficom, Helsinki/Helsingfors 2026)

Voimassa olevat Ennakko- (P) ja Tilapäiset- (T) - tiedonannot (20.04.2026)

Suomenlahti

T&P	Kartat	Suomenlahti
174(T)/2019 ↗	951	Iso Tytärsaaren KA -puoli. Esteet
296(T)/2020 ↗	17, 18, 191, 952, A, B	Helsinki. Sipoo. Alueet ja rajat
65(T)/2022 ↗	A, S	Viipuri. Tuhoutunut loisto. Tiedonanto uusitaan. Turvalaitteet
66(T)/2022 ↗	A, S	Viipuri. Loiston valo poissa toiminnasta. Tiedonanto uusitaan. Turvalaitteet
230(T)/2023 ↗	18, 191, A, B	Helsinki. Hernesaari. Turvalaitteet. Alueet ja rajat
130(T)/2025 ↗	18, 191, A, B	Helsinki. Hernesaari. Tiedonanto uusitaan. Turvalaitteet
176(T)/2025 ↗	18, 191, A, B	Helsinki. Länsisatama...Rajoituksia vesiliikenteeseen. Alueet ja rajat
216(T)/2025 ↗	18, 191, A, B	Helsinki. Sompasaari. Nihti. Alueet ja rajat
228(T)/2025 ↗	18, 191, 192, A, B	Helsinki. Santahamina. Alueet ja rajat
249(T)/2025 ↗	21, B	Raasepori. Tammisaari. (MSL/MW). Esteet
1(T)/2026 ↗	22, 136, B	Hanko. Länsisatama. Rakennustyöt. Turvalaitteet. Alueet ja rajat
74(T)/2026 ↗	951, A	Kulmamatala. Majakka Krestovyj sammutettu. Tiedonanto uusitaan. Turvalaitteet
75(T)/2026 ↗	18, 191, A, B	Helsinki. Sompasaari...Tiedonanto uusitaan. Turvalaitteet
77(T)/2026 ↗	951, A	Seiskari. Turvalaitteet
100(T)/2026 ↗	951	Purtse. Loisto Moldova sammutettu. Turvalaitteet
101(T)/2026 ↗	951, A	TSS OFF ROOSHER ISLAND. Tiedonanto uusitaan. Turvalaitteet
110(T)/2026 ↗	18, 191, A, B	Helsinki. Mustikkamaa. Turvalaitteet
111(T)/2026 ↗	18, 191, A, B	Helsinki. Hernesaari. Alueet ja rajat

Saaristomeri

T&P	Kartat	Saaristomeri
284(T)/2025 ↗	26, D	Parainen. Kirjala...Rajoituksia vesiliikenteeseen. Alueet ja rajat
63(T)/2026 ↗	26	Parainen. Kirjala...Tiedonanto uusitaan. Alueet ja rajat
88(T)/2026 ↗	25, 26, 105, 704, B	Parainen. Tervsund. Turvalaitteet
103(T)/2026 ↗	705	Kaarina. Kuusistonsalmi...Tiedonanto uusitaan. Alueet ja rajat. Alikulkukorke...

Ahvenanmeri

T&P	Kartat	Ahvenanmeri
271(T)/2025 ↗	32, 160, 756, 757	Maarianhamina. Länsisatama. Rakennustyöt. Alueet ja rajat
50(T)/2026 ↗	953, 955, 8031	Majakka Grundkallenin KA -puoli. Grundkallegrund...Turvalaitteet

Selkämeri

T&P	Kartat	Selkämeri
165(T)/2025 ↗	955	Söderhamnin Itä -puoli. Loisto Hällgrund sammutettu. Turvalaitteet
241(T)/2025 ↗	956, 957, 8065	Örnsköldsvik. Ullånger. Sammutetut loistot. Turvalaitteet
17(T)/2026 ↗	42, 125	Pori. Tahkoluoto. Tiedonanto uusitaan. Turvalaitteet
52(T)/2026 ↗	955	Gävlen itäpuoli. Loiston Eggegrund KA -puoli...Turvalaitteet
53(T)/2026 ↗	956	Sundsvallin E -puoli. Björkönen...Alueet ja rajat
91(T)/2026 ↗	42, 808, 809	Porin edusta. Mittalaitteita pohjassa. Alueet ja rajat

Merenkurkku

T&P	Kartat	Merenkurkku
247(T)/2024 ↗	48, 820, 956, 957	Vaasa. Johansson. Turvalaitteet
254(T)/2025 ↗	47, 48, 822, 956, 957	Talvikaudeksi poistetut poijut ja viitta. Virtuaali AIS. Turvalaitteet
264(T)/2025 ↗	47, 825, 956, 957, 8061, 8065	TSS IN NORRA KVARKEN. Talvikaudeksi poistetut poijut ja viitat. Turvalaitteet

Perämeri

T&P	Kartat	Perämeri
145(T)/2024 ↗	57, 846, 958, 8071	Hailuoto. Sillanrakennustyöt. Alueet ja rajat
164(T)/2024 ↗	57, 119, 846	Oulu. Pikisaari. Väylät
83(T)/2025 ↗	57, 846	Hailuoto. Riutunkarin sekä Huikun sillan veneilyaukot.
257(T)/2025 ↗	60, 958	Talvikaudeksi poistetut poijut. Virtuaali AIS. Turvalaitteet
266(T)/2025 ↗	57, 846	Hailuoto. Huikun sillan veneilyaukko. Alueet ja rajat

Vuoksen vesistö

T&P	Kartat	Vuoksen vesistö
-	-	

Kymijoen vesistö

T&P	Kartat	Kymijoen vesistö
-	-	

Kokemäenjoen vesistö

T&P	Kartat	Kokemäenjoen vesistö
-	-	

Oulujoen vesistö

T&P	Kartat	Oulujoen vesistö
-	-	

Paatsjoen vesistö

T&P	Kartat	Paatsjoen vesistö
-	-	

Saimaan kanava

T&P	Kartat	Saimaan kanava
247(T)/2025 🔗		Saimaan kanava suljettu talvikaudeksi.

Pohjoinen Itämeri

T&P	Kartat	Pohjoinen Itämeri
11(T)/2024 ↗	952, 953, 954	Hiidenmaa. Tahkuna. Loisto Lehtma sammutettu. Turvalaitteet
259(T)/2025 ↗	952, 953, 954	Hiidenmaa. Lehtma. Poistettu luotsinkohtauspaikka. Luotsaus

Tiedotuksia

T&P	Kartat	Tiedotuksia
137(T)/2023 ↗		Helsinki. Korkeasaari. Sillanrakennustyöt. Rajoituksia vesiliikenteeseen.