



Tiedonantoja merenkulkijoille

TM 18/2026

Tiedonannot: 175 - 182 / 30.06.2026



Sisällysluettelo

Otsikko	Sivu
Indeksi alueittain	2
Karttaindeksi	3
Suomenlahti	4
Ahvenanmeri	5
Selkämeri	6
Merenkurkku	7
Perämeri	9
Tiedotuksia	11
Voimassa olevat Ennakko- (P) ja Tilapäiset- (T) - tiedonannot (30.06.2026)	12

Indeksi alueittain

Suomenlahti

Kartat

*175/2026	15, 16, A
-----------	-----------

Ahvenanmeri

Kartat

*176/2026	31, 755, 953
-----------	--------------

180/2026	955, 8031
----------	-----------

Selkämeri

Kartat

181/2026	955
----------	-----

Merenkurkku

Kartat

*177/2026	50, 828
-----------	---------

Perämeri

Kartat

*178/2026	50, 51, 829, 830
-----------	------------------

*179(T)/2026	53, 54, 836, 957, 958, 8061, 8071
--------------	-----------------------------------

Tiedotuksia

Kartat

*182/2026	
-----------	--

Karttaindeksi

Kartat	Tiedonannot
15	*175/2026
16	*175/2026
31	*176/2026
50	*177/2026, *178/2026
51	*178/2026
53	*179(T)/2026
54	*179(T)/2026
755	*176/2026
828	*177/2026
829	*178/2026
830	*178/2026
836	*179(T)/2026
953	*176/2026
955	180/2026, 181/2026
957	*179(T)/2026
958	*179(T)/2026
8031	180/2026
8061	*179(T)/2026
8071	*179(T)/2026
A	*175/2026

Suomenlahti

*175/2026

2026-06-26

Suomi. Suomenlahti. Källa. Hästholmen. Turvalaitteet

Kartat		Edellinen
15	(INT 1247)	117/2026 ↗
16	(INT 1248)	117/2026 ↗
A615, A615.3		166/2026 ↗

1 15, 16, A615, A615.3

Siirrä



Paikasta

60°21.977'N 26°20.272'E

Paikkaan

60°21.963'N 26°20.270'E 1656

(Traficom, Helsinki/Helsingfors 2026)

Ahvenanmeri

*176/2026

2026-06-26

Suomi. Ahvenanmeri. Nilsgrund. Turvalaitteet

Kartat		Edellinen
31	(INT 1194)	242/2025 ↗
755		236/2025 ↗
953		/

1 31, 755, 953

Lisää  59°52.268'N 19°59.183'E 89685

(Traficom, Helsinki/Helsingfors 2026)

180/2026

2026-06-30

Ruotsi. Ahvenanmeri. Majakka Grundkallenin KA -puoli. Grundkallegrund. Poiju palautettu paikoilleen. Turvalaitteet

Kartat		Edellinen
955		52/2026 ↗
8031/INDEX		50/2026 ↗

Kumotaan: 50(T)/2026 [↗](#)

1 955, 8031/INDEX

Lisää  60°28.020'N 18°55.851'E

(Ufs 1121/20154, Norrköping 2026)

Selkämeri

181/2026

2026-06-30

Ruotsi. Selkämeri. Gävlen itäpuoli. Loiston Eggegrund KA -puoli. Poiju palautettu paikoilleen. Turvalaitteet

Kartat

955

Edellinen

180/2026 [↗](#)

Kumotaan: 52(T)/2026 [↗](#)

1

955

Lisää



FI.R.2s

60°42.492'N 17°35.989'E

(Ufs 1121/20153, Norrköping 2026)

Merenkurkku

*177/2026

2026-06-26

Suomi. Merenkurkku. Vöyri. Hällnäs. Turvalaitteet. Väylät

Kartat

50



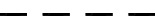





(INT 1141)

Edellinen

288/2024 [↗](#)

828

/

1		50, 828				
Poista		Alempi	63°19.071'N	22°15.969'E	26996	
2		50, 828				
Poista		Ylempi	63°19.508'N	22°15.983'E	26999	
3		50, 828				
Poista		Taululinja seuraavien pisteiden väliltä:	(1) 63°19.508'N	22°15.983'E		
			(2) 63°18.839'N	22°15.962'E		
4		50, 828				
Siirrä			Paikasta	63°19.191'N	22°16.292'E	
			Paikkaan	63°19.180'N	22°16.278'E	8589
5		50, 828				
Siirrä		Tarkistettu sijainti	Paikasta	63°18.792'N	22°15.955'E	
			Paikkaan	63°18.796'N	22°15.948'E	8597
6		50, 828				
Siirrä		Tarkistettu sijainti	Paikasta	63°18.787'N	22°15.965'E	
			Paikkaan	63°18.788'N	22°15.970'E	8598
7		50, 828				
Siirrä		Tarkistettu sijainti	Paikasta	63°18.751'N	22°15.962'E	
			Paikkaan	63°18.751'N	22°15.960'E	8600
8		50, 828				
Siirrä		Tarkistettu sijainti	Paikasta	63°18.688'N	22°15.967'E	
			Paikkaan	63°18.688'N	22°15.962'E	8602

9		50, 828			
Siirrä				Paikasta	
				63°18.369'N	22°15.794'E
				Paikkaan	
				63°18.361'N	22°15.752'E
					8604
10		50, 828			
Siirrä			Tarkistettu sijainti	Paikasta	
				63°17.146'N	22°13.900'E
				Paikkaan	
				63°17.146'N	22°13.905'E
					8608
11		50, 828			
Lisää				63°18.122'N	22°15.184'E
					89336

(Traficom, Helsinki/Helsingfors 2026)

Perämeri

*178/2026

2026-06-26

Suomi. Perämeri. Uusikaarlepyy. Monäs. Turvalaitteet

Kartat		Edellinen
50	(INT 1141)	177/2026 ↗
51	(INT 1142)	237/2025 ↗
829		288/2024 ↗
830		288/2024 ↗

1 50, 51, 829, 830

Siirrä



Paikasta

63°30.565'N 22°16.793'E

Paikkaan

63°30.566'N 22°16.802'E 29360

2 50, 51, 829, 830

Lisää



63°31.245'N 22°16.146'E 89320

3 50, 51, 829, 830

Muuta



REMSAN

Fl.4s

(occas)

R-008,0-029,0

G

029,0°-149,0°

W

149,0°-159,0°

R

159,0°-192,0°

G

192,0°-328,0°

W

328,0°-008,0°

-



REMSAN

Fl.4s

(occas)

-

G

029,0°-149,0°

W

149,0°-159,0°

R

159,0°-192,0°

G

192,0°-323,0°

W

323,0°-328,0°

R

328,0°-029,0°

63°30.581'N 22°16.699'E 7351, (C4220)

(Traficom, Helsinki/Helsingfors 2026)

*179(T)/2026

2026-06-26

Suomi. Perämeri. Kalajoki. Ulkokalla. Turvalaitteet

Kartat		Edellinen
53	(INT 1144)	169/2026 ↗
54	(INT 1145)	128/2026 ↗
836		169/2026 ↗
957	(INT 1208)	174/2026 ↗
958	(INT 1209)	147/2026 ↗
8061/INDEX		164/2026 ↗
8071/INDEX		92/2026 ↗

Ajankohta: n. 31.10.2026 asti

1

Kunnostustöiden aikana majakan valo on poissa toiminnasta.

2 53, 54, 836, 957, 958, 8061/INDEX, 8071/INDEX

Muuta



VT: FI (3) 20
s9M (exting)

64°19.880'N 23°26.750'E 9190 (C4192)

(Traficom, Helsinki/Helsingfors 2026)

Tiedotuksia

*182/2026

2026-06-30

Suomi. Häiriötä satelliittinavigointijärjestelmissä. Vesiliikenteen GNSS- ja AIS-häiriöt.

Kartat

Edellinen

Viittaa:165/2026 [↗](#)

1

Vesiliikenteen GNSS- ja AIS-häiriöt

Suomenlahdella vuoden 2024 keväällä alkaneita GNSS-häiriötä (Global Navigation Satellite System) esiintyy vesiliikenteessä edelleen. AIS-järjestelmässä (alusten automaattinen tunnistusjärjestelmä) esiintyy myös häiriötä. Erityisesti Itäiseltä Suomenlahdelta on raportoitu paljon häiriötä, mutta häiriötä ilmenee myös laajemmin koko Suomenlahden alueella.

Häiriöt heikentävät paikannuksen luotettavuutta aiheuttamalla GNSS-vastaanottoon katkoksia. Häiriötilanteissa ei voida täysin luottaa yleisesti käytössä oleviin GNSS-pohjaisiin navigointijärjestelmiin, vaan joudutaan turvautumaan varajärjestelmiin. AIS-järjestelmässä esiintyvät häiriöt aiheuttavat alusten näkymistä järjestelmässä virheellisissä sijainneissa.

Saaristoalueiden kapeilla väylillä tai näkyvyyden ollessa heikko, paikannuksen häiriöiden aiheuttamat riskit kasvavat, ellei häiriötä havaita. Havaitsemista parantaa tutkan ja elektronisen merikartan yhteiskäyttö, jossa tutkakuva näkyy merikartan päällä. Miehistön ammattitaidolla on häiriötilanteessa iso merkitys. Merikartta, kompassi ja tutka on käytettävissä GNSS-sijaintitiedon puuttuessa.

Fintrafficin meriliikenteenohjaus VTS on alusten tukena ja antaa VTS-alueelle saapuville aluksille tarvittavat tiedot turvallista navigointia varten, esimerkiksi tiedot meneillään olevista GNSS-häiriöistä.

Tilannekuva satelliittinavigointipalveluiden häiriöistä Suomessa on saatavilla Liikenne- ja viestintävirasto Traficomin verkkosivulta:

<https://tieto.traficom.fi/fi/tilastot/satelliittinavigointipalveluiden-hairiot-suomessa>

Radiohäiriöistä merellä kannattaa aina ilmoittaa Liikenne- ja viestintävirasto Traficomille:

<https://eservices.traficom.fi/ContactForms/form/radiohairiot-7008?langid=fi>

(Traficom, Helsinki/Helsingfors 2026)

Voimassa olevat Ennakko- (P) ja Tilapäiset- (T) - tiedonannot (30.06.2026)

Suomenlahti

T&P	Kartat	Suomenlahti
174(T)/2019 ☑	951	Iso Tytärsaaren KA -puoli. Esteet
296(T)/2020 ☑	17, 18, 191, 952, A, B	Helsinki. Sipoo. Alueet ja rajat
65(T)/2022 ☑	A, S	Viipuri. Tuhoutunut loisto. Tiedonanto uusitaan. Turvalaitteet
66(T)/2022 ☑	A, S	Viipuri. Loiston valo poissa toiminnasta. Tiedonanto uusitaan. Turvalaitteet
230(T)/2023 ☑	18, 191, A, B	Helsinki. Hernesaari. Turvalaitteet. Alueet ja rajat
130(T)/2025 ☑	18, 191, A, B	Helsinki. Hernesaari. Tiedonanto uusitaan. Turvalaitteet
176(T)/2025 ☑	18, 191, A, B	Helsinki. Länsisatama...Rajoituksia vesiliikenteeseen. Alueet ja rajat
216(T)/2025 ☑	18, 191, A, B	Helsinki. Sompasaari. Nihti. Alueet ja rajat
74(T)/2026 ☑	951, A	Kulmamatala. Majakka Krestovyj sammutettu. Tiedonanto uusitaan. Turvalaitteet
75(T)/2026 ☑	18, 191, A, B	Helsinki. Sompasaari...Tiedonanto uusitaan. Turvalaitteet
77(T)/2026 ☑	951, A	Seiskari. Turvalaitteet
100(T)/2026 ☑	951	Purtse. Loisto Moldova sammutettu. Turvalaitteet
101(T)/2026 ☑	951, A	TSS OFF ROOSHER ISLAND. Tiedonanto uusitaan. Turvalaitteet
110(T)/2026 ☑	18, 191, A, B	Helsinki. Mustikkamaa. Turvalaitteet
111(T)/2026 ☑	18, 191, A, B	Helsinki. Hernesaari. Alueet ja rajat
112(T)/2026 ☑	22, 136, B	Hanko. Länsisatama...Tiedonanto uusitaan. Turvalaitteet. Alueet ja rajat
114(T)/2026 ☑	21, B	Raasepori. Tammisaari. (MSL/MW). Tiedonanto uusitaan. Esteet
117(T)/2026 ☑	15, 16	Loviisa. Majakka Tiiskerin KA -puoli. Turvalaitteet
138(T)/2026 ☑	21, 22, B	Hangon itäinen selkä. Turvalaitteet
139(T)/2026 ☑	18, 191, A, B	Helsinki. Koirasaari. Turvalaitteet
160(T)/2026 ☑	18, 191, A, B	Helsinki. Länsisatama...Rajoituksia vesiliikenteeseen. Alueet ja rajat

Saaristomeri

T&P	Kartat	Saaristomeri
88(T)/2026 ↗	25, 26, 105, 704, B	Parainen. Tervsund. Turvalaitteet
103(T)/2026 ↗	705	Kaarina. Kuusistonsalmi...Tiedonanto uusitaan. Alueet ja rajat. Alikulkukorke...

Ahvenanmeri

T&P	Kartat	Ahvenanmeri
271(T)/2025 ↗	32, 160, 756, 757	Maarianhamina. Länsisatama. Rakennustyöt. Alueet ja rajat

Selkämeri

T&P	Kartat	Selkämeri
165(T)/2025 ↗	955	Söderhamnin Itä -puoli. Loisto Hällgrund sammutettu. Turvalaitteet
241(T)/2025 ↗	956, 957, 8065	Örnsköldsvik. Ullånger. Sammutetut loistot. Turvalaitteet
17(T)/2026 ↗	42, 125	Pori. Tahkoluoto. Tiedonanto uusitaan. Turvalaitteet
53(T)/2026 ↗	956	Sundsvallin E -puoli. Björkön...Alueet ja rajat
152(T)/2026 ↗	42, 808, 809	Pori. Tahkoluoto. Turvalaitteet
173(T)/2026 ↗	44, 113, 813, 956	Kaskinen. Majakka Sälgrund sammutettu. Turvalaitteet

Merenkurkku

T&P	Kartat	Merenkurkku
247(T)/2024 ↗	48, 820, 956, 957	Vaasa. Johansson. Turvalaitteet
174(T)/2026 ↗	48, 819, 822, 956, 957, 8065	Mustasaari. Loisto Vaasan Majakka sammutettu. Turvalaitteet

Perämeri

T&P	Kartat	Perämeri
145(T)/2024 ↗	57, 846, 958, 8071	Hailuoto. Sillanrakennustyöt. Alueet ja rajat
164(T)/2024 ↗	57, 119, 846	Oulu. Pikisaari. Väylät
83(T)/2025 ↗	57, 846	Hailuoto. Riutunkarin sekä Huikun sillan veneilyaukot.
168(T)/2026 ↗	58, 851, 852	Ii. Ulkokrunni. Reunamerkki Pohjanleton valo sammutettu. Turvalaitteet
169(T)/2026 ↗	53, 117, 836, 957	Kalajoki. Jätkälä. Reunamerkki Roiman valo sammutettu. Turvalaitteet
179(T)/2026 ↗	53, 54, 836, 957, 958, 8061, 8071	Kalajoki. Ulkokalla. Turvalaitteet

Vuoksen vesistö

T&P	Kartat	Vuoksen vesistö
-	-	

Kymijoen vesistö

T&P	Kartat	Kymijoen vesistö
-	-	

Kokemäenjoen vesistö

T&P	Kartat	Kokemäenjoen vesistö
-	-	

Oulujoen vesistö

T&P	Kartat	Oulujoen vesistö
-	-	

Paatsjoen vesistö

T&P	Kartat	Paatsjoen vesistö
-	-	

Saimaan kanava

T&P	Kartat	Saimaan kanava
247(T)/2025 ↗		Saimaan kanava suljettu talvikaudeksi.

Pohjoinen Itämeri

T&P	Kartat	Pohjoinen Itämeri
11(T)/2024 ↗	952, 953, 954	Hiidenmaa. Tahkuna. Loisto Lehtma sammutettu. Turvalaitteet
259(T)/2025 ↗	952, 953, 954	Hiidenmaa. Lehtma. Poistettu luotsinkohtauspaikka. Luotsaus
133(T)/2026 ↗	953, 954	Bogskär. Turvalaitteet

Tiedotuksia

T&P	Kartat	Tiedotuksia
137(T)/2023 ↗		Helsinki. Korkeasaari. Sillanrakennustyöt. Rajoituksia vesiliikenteeseen.