TRAFICOM
Liikenne- ja viestintävirasto

Tiedonantoja merenkulkijoille

TM 32/2026

Tiedonannot: 294 - 303 / 20.11.2026



Kansikuva: Arkistokuva

Sisällysluettelo

Otsikko	Sivu
Indeksi alueittain	2
Karttaindeksi	3
Suomenlahti	4
Ahvenanmeri	5
Merenkurkku	12
Perämeri	14
Kokemäenjoen vesistö	16
Saimaan kanava	17
Voimassa olevat Ennakko- (P) ja Tilapäiset- (T) - tiedonannot (20.11.2026)	18

Indeksi alueittain

Suomenlahti	Kartat
*294(T)/2026	18, 191, A

Ahvenanmeri	Kartat
*300/2026	32, 757, 758
*301(T)/2026	32, 33, 757, 758
*302/2026	32, 752, 757, 758
*303/2026	32, 162, 752

Merenkurkku	Kartat
295(T)/2026	47, 825, 956, 957

Perämeri	Kartat
*296/2026	55, 119, 838, 839
*297/2026	59, 854, 855, 958

Kokemäenjoen vesistö	Kartat
*298/2026	516

Saimaan kanava	Kartat
*299(T)/2026	

Karttaindeksi

Kartat	Tiedonannot
18	*294(T)/2026
32	*300/2026, *301(T)/2026, *302/2026, *303/2026
33	*301(T)/2026
47	295(T)/2026
55	*296/2026
59	*297/2026
119	*296/2026
162	*303/2026
191	*294(T)/2026
516	*298/2026
752	*302/2026, *303/2026
757	*300/2026, *301(T)/2026, *302/2026
758	*300/2026, *301(T)/2026, *302/2026
825	295(T)/2026
838	*296/2026
839	*296/2026
854	*297/2026
855	*297/2026
956	295(T)/2026
957	295(T)/2026
958	*297/2026
A	*294(T)/2026

Suomenlahti

*294(T)/2026 *2026-11-19*

Suomi. Suomenlahti. Helsinki. Vallisaari. ODAS viitta. Turvalaitteet

Kartat		Edellinen
18	(INT 1250)	285/2026
191	(INT 1159)	285/2026
A626, A626.1		293/2026

Ajankohta: 26.11.2026 - 31.12.2026

1 18, 191, A626, A626.1

Lisää

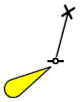

ODAS

60°08.56'N 25°00.30'E

(Arctia Meritaito Oy, 2026)

Ahvenanmeri

*300/2026 *2026-11-20*

Suomi. Ahvenanmeri. Ahvenanmeri. Lumparland. Turvalaitteet

Kartat		Edellinen
32	(INT 1195)	284/2026
757		238/2026
758		238/2026

1

Poista

32, 757, 758

Alempi

60°11.225'N 20°03.249'E *28973*

2

Poista

32, 757, 758

Ylempi

60°11.079'N 20°03.416'E *28974*

3

Poista — — — —

32, 757, 758

Taululinja seuraavien pisteiden väliltä:

(1) 60°11.079'N 20°03.416'E

(2) 60°11.612'N 20°02.808'E

4

Poista

32, 757, 758

Alempi

60°11.824'N 20°03.399'E *28976*

5

Poista

32, 757, 758

Ylempi

60°11.798'N 20°03.999'E *28977*

6

Poista — — — —

32, 757, 758

Taululinja seuraavien pisteiden väliltä:

(1) 60°11.798'N 20°03.999'E

(2) 60°11.862'N 20°02.522'E

7

Poista

32, 757, 758

Alempi

60°11.714'N 20°00.659'E *28979*

8

Poista

32, 757, 758

Ylempi

60°11.687'N 20°00.640'E *28980*

9

Poista — — — —

32, 757, 758

Taululinja seuraavien pisteiden väliltä:

(1) 60°11.687'N 20°00.640'E

(2) 60°12.147'N 20°00.943'E

10

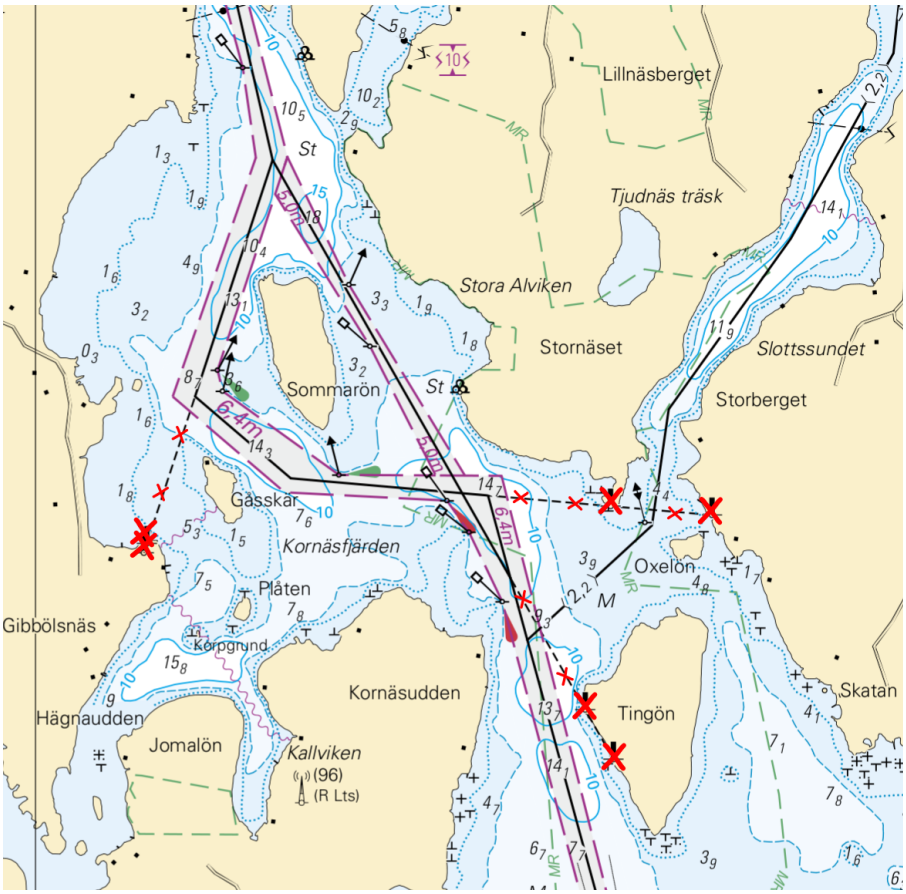

Kuva viitteeksi, karttaotteet ei merikartan mittakaavassa.

(Traficom, Helsinki/Helsingfors 2026)

*301(T)/2026 *2026-11-20*

Suomi. Ahvenanmeri. Lumparland. Ruoppaustyöt. Tiedonanto uusitaan. Alueet ja rajat

Kartat		Edellinen
32	(INT 1195)	300/2026
33	(INT 1196)	238/2026
757		300/2026
758		300/2026

Ajankohta: n. 31.12.2026 asti

Kumotaan: 238(T)/2026

1

Karttaliitteessä esitetyillä merialueella suoritetaan ruoppausta. Alueella liikkuvien alusten tulee hiljentää nopeutta ja välttää aallokon aiheuttamista työalusten läheisyydessä. Ohittavia aluksia kehotetaan erityiseen varovaisuuteen ruoppausaluetta ohitettaessa. Työyksiköt kuuntelevat VHF-kanavia 6 ja 16.

Työalukset:
Hinaaja Kuha OF2451
Ruoppauslautta Jarmo
Proomut Sub 01 ja Sub 02

2

32, 33, 757, 758

Lisää

Ruoppaustyöt seuraavien pisteiden välille:

(1)	60°09.81'N	20°03.78'E
(2)	60°14.58'N	20°00.44'E

3

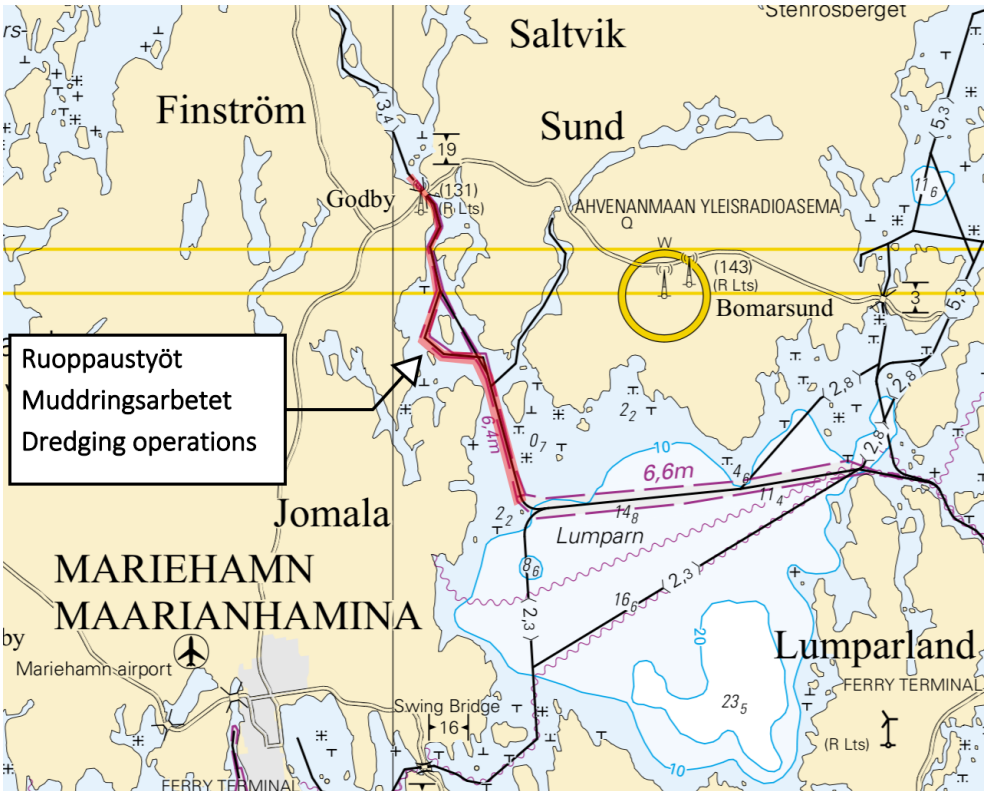

Kuva viitteeksi, karttaotteet ei merikartan mittakaavassa.

(Traficom, Helsinki/Helsingfors 2026)

*302/2026 *2026-11-20*

Suomi. Ahvenanmeri. Lumparland. N2000. Turvalaitteet. Väyläalueet

Kartat		Edellinen
32	(INT 1195)	301/2026
752		/
757		301/2026
758		301/2026

Viittaa:118/2026

1

32, 752

Lisää

Väyläalueen reunalinja seuraavien pisteiden välille:	(1)	60°10.131'N	20°14.985'E
	(2)	60°10.189'N	20°14.344'E
Poista vanha reunalinja	(3)	60°10.334'N	20°13.497'E

2

32, 757

Lisää

Väyläalueen reunalinja seuraavien pisteiden välille:	(1)	60°09.828'N	20°03.930'E
	(2)	60°10.198'N	20°03.630'E
	(3)	60°10.338'N	20°03.553'E
Poista vanha reunalinja	(4)	60°11.913'N	20°02.755'E

3

32, 757

Lisää

Väyläalueen reunalinja seuraavien pisteiden välille:	(1)	60°09.738'N	20°03.683'E
	(2)	60°10.188'N	20°03.534'E
	(3)	60°10.301'N	20°03.473'E
Poista vanha reunalinja	(4)	60°11.543'N	20°02.759'E

4

Lisää

32, 757, 758

Väylälueen reunalinja seuraavien pisteiden välille:

(1)	60°11.841'N	20°02.432'E
(2)	60°11.840'N	20°01.532'E

Poista vanha reunalinja

(3)	60°12.147'N	20°00.811'E

5

Lisää 

32, 757

60°10.198'N 20°03.630'E *89776*

6

Lisää 

32, 757

60°10.301'N 20°03.473'E *89778*

7

Siirrä 

32, 752

Paikasta

60°10.177'N 20°14.341'E

Paikkaan

60°10.189'N 20°14.344'E *30347*

8

Siirrä 

32, 757

Paikasta

60°10.238'N 20°03.459'E

Paikkaan

60°10.188'N 20°03.535'E *6415*

9

Siirrä 

32, 757

Paikasta

60°10.315'N 20°03.564'E

Paikkaan

60°10.338'N 20°03.553'E *7061*

10

Muuta

32, 757

RÖDKO Fl.3s	→	RÖDKO Fl.3s
G 151,0°-164,5°	→	G 151,0°-165,0°
W 164,5°-169,0°	→	W 165,0°-169,0°
R 169,0°-214,0°		R 169,0°-214,0°
G 214,0°-262,0°	→	G 214,0°-262,5°
W 262,0°-346,0°	→	W 262,5°-346,0°
G 346,0°-356,0°		G 346,0°-356,0°
W 356,0°-357,0°		W 356,0°-357,0°
R 357,0°-012,0°		R 357,0°-012,0°

60°09.59'N 20°03.86'E *6371, (C4522)*

11

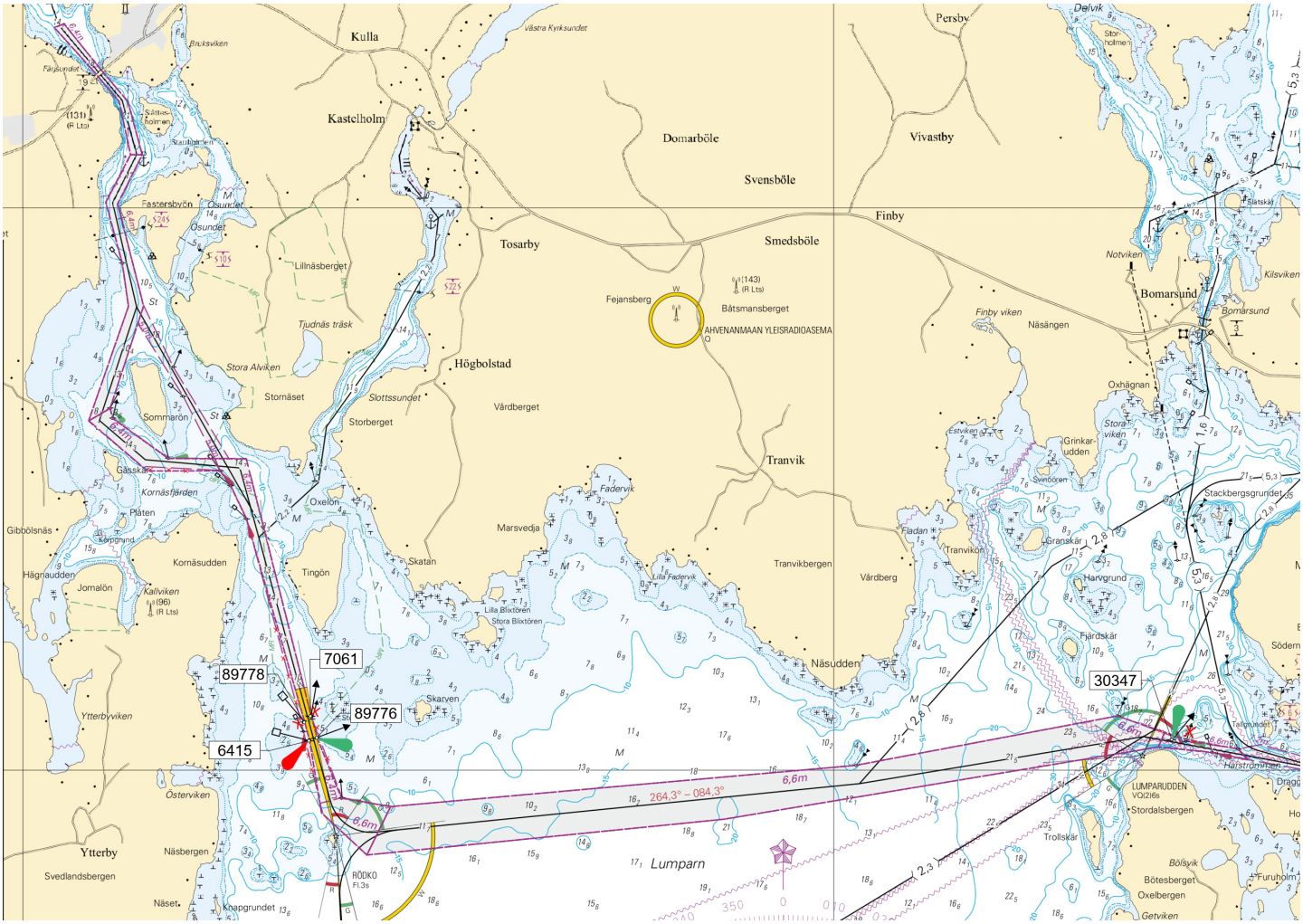

Kuva viitteeksi, karttaotteet ei merikartan mittakaavassa.

(Traficom, Helsinki/Helsingfors 2026)

*303/2026 *2026-11-20*

Suomi. Ahvenanmeri. Lumparland. Norrboda. Väyläalueet

Kartat		Edellinen
32	(INT 1195)	302/2026
162	(INT 1157)	272/2025
752, 752.D		302/2026

1

32, 162, 752, 752.D

Lisää



Väyläalueen reunalinja seuraavien pisteiden välille:

(1)	60°07.079'N	20°17.886'E
(2)	60°07.208'N	20°17.770'E
(3)	60°08.563'N	20°17.946'E
(4)	60°09.023'N	20°17.734'E
(5)	60°09.213'N	20°17.378'E
(6)	60°09.446'N	20°16.527'E
(7)	60°09.965'N	20°16.026'E
(8)	60°10.008'N	20°15.728'E
(9)	60°10.063'N	20°15.106'E
(10)	60°10.131'N	20°14.986'E
(11)	60°10.158'N	20°15.262'E
(12)	60°10.019'N	20°16.238'E
(13)	60°09.531'N	20°16.708'E
(14)	60°09.391'N	20°17.221'E
(15)	60°09.031'N	20°17.897'E
(16)	60°08.633'N	20°18.080'E
(17)	60°07.695'N	20°17.910'E
(18)	60°07.323'N	20°18.024'E
(19)	60°07.145'N	20°18.024'E
(20)	60°07.079'N	20°17.886'E

2

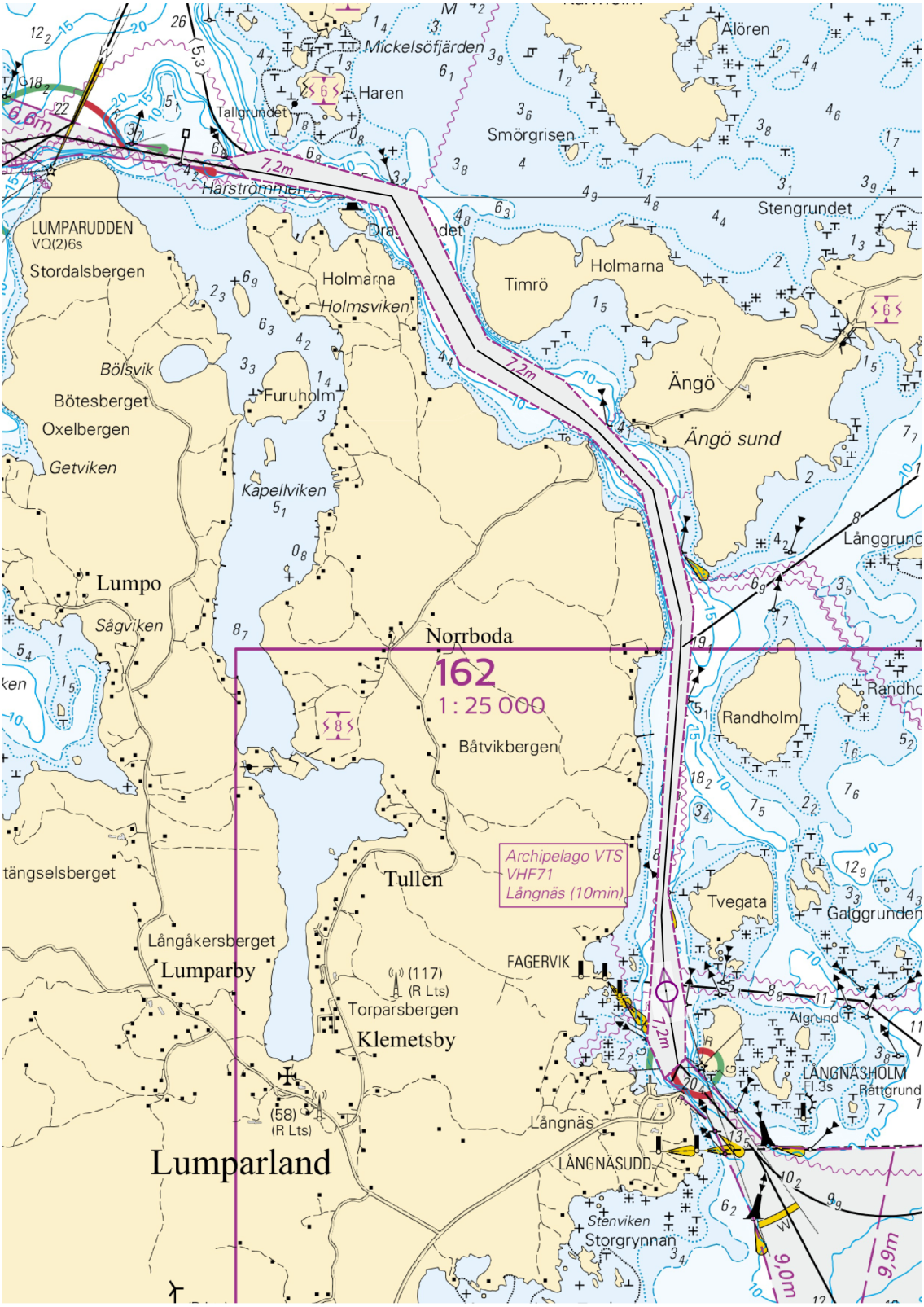

Kuva viitteeksi, karttaotteet ei merikartan mittakaavassa.

(Traficom, Helsinki/Helsingfors 2026)

Merenkurkku

295(T)/2026 *2026-11-19*

Ruotsi. Merenkurkku. Ruotsi. Merenkurkku. TSS IN NORRA KVARKEN. Talvikaudeksi poistetut poijut ja viitat. Turvalaitteet

Kartat		Edellinen
47	(INT 1138)	164/2026
825		164/2026
956		288/2026
957	(INT 1208)	289/2026

Ajankohta: Toistaiseksi

1		47, 825, 956, 957			
Muuta		→	V-AIS	63°25.53'N	20°33.93'E
2		47, 825, 956, 957			
Muuta		→	V-AIS	63°28.13'N	20°37.93'E
3		47, 825, 956, 957			
Muuta		→	V-AIS	63°31.18'N	20°43.77'E
4		47, 825, 956, 957			
Muuta		→	V-AIS	63°32.24'N	20°41.09'E
5		47, 825, 956, 957			
Muuta		→	V-AIS	63°32.29'N	20°46.25'E
6		47, 825, 956, 957			
Muuta		→	V-AIS	63°32.71'N	20°45.38'E
7		47, 825, 956, 957			
Muuta		→	V-AIS	63°32.89'N	20°51.03'E
8		47, 825, 956, 957			
Muuta		→	V-AIS	63°33.50'N	20°52.35'E

9		47, 825, 956, 957			
Muuta				63°35.40'N	21°03.33'E

(Ufs 1144/20487(T), Norrköping 2026)

Perämeri

*296/2026 *2026-11-19*

Suomi. Perämeri. Raahe. Uusi laituri. Satamat

Kartat		Edellinen
55	(INT 1146)	267/2026
119.A	(INT 11461)	267/2026
838		267/2026
839, 839.A		267/2026

1

Lisää — SL3

55, 119.A, 838, 839, 839.A

Laituri

64°39.47'N 24°23.86'E

2

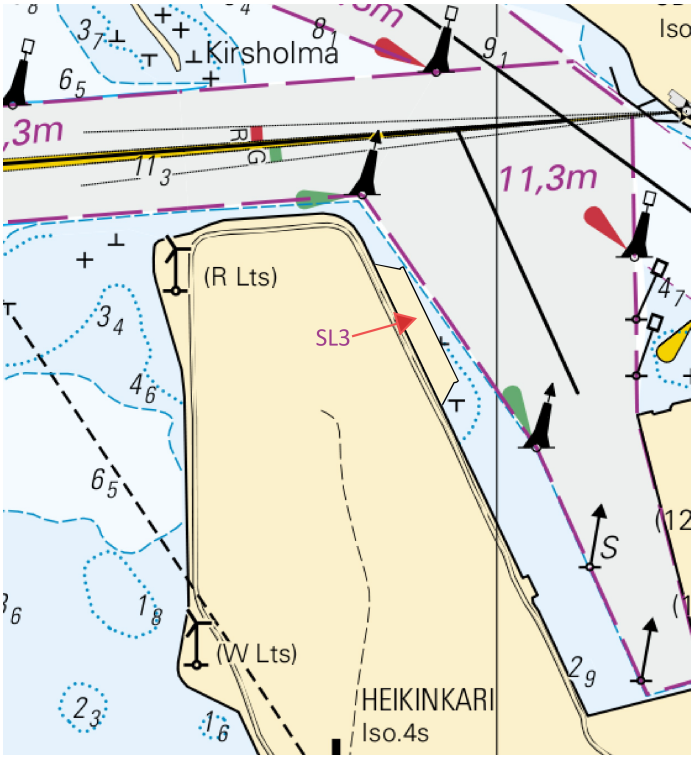

Kuva viitteeksi, karttaotteet ei merikartan mittakaavassa.

(Traficom, Helsinki/Helsingfors 2026)

*297/2026 *2026-11-19*

Suomi. Perämeri. Tornion edusta. Ruoppaustyöt saatu päätökseen. Vaara

Kartat		Edellinen
59, 59.B	(INT 1150)	268/2026
854		268/2026
855, 855.A		268/2026
958	(INT 1209)	290/2026

Kumotaan: 211(T)/2026

1

59, 59.B, 854, 855, 855.A, 958

Poista

Seuraavien pisteiden väliltä:

(1)	65°35.83'N	24°28.25'E
(2)	65°45.23'N	24°09.11'E

2

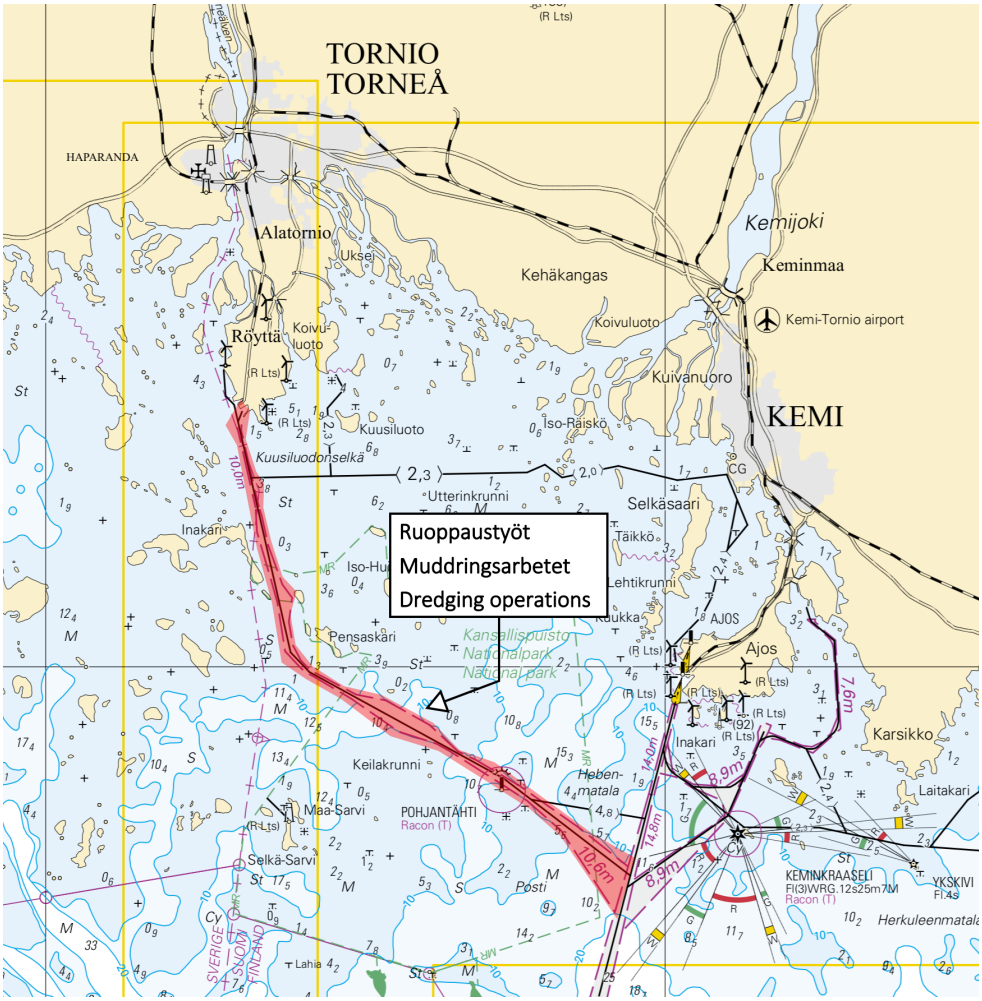

Kuva viitteeksi, karttaotteet ei merikartan mittakaavassa.

(Traficom, Helsinki/Helsingfors 2026)

Kokemäenjoen vesistö

*298/2026 *2026-11-19*

Suomi. Kokemäenjoen vesistö. Virrat. Herraskylä. Kaapelit ja johdot

Kartat	Edellinen
516, 516.A	150/2025

1

516, 516.A

Poista 

Seuraavien pisteiden väliltä:

(1)	62°15.685'N	23°43.503'E
(2)	62°15.634'N	23°43.852'E

2

516, 516.A

Poista 

62°15.690'N 23°43.453'E

(Traficom, Helsinki/Helsingfors 2026)

Saimaan kanava

*299(T)/2026 *2026-11-19*

Suomi. Saimaan kanava. Saimaan kanava suljettu talvikaudeksi.

Kartat **Edellinen**

Ajankohta: Toistaiseksi

1

Saimaan kanava suljetaan liikenteeltä 20.11.2026.
(Väylävirasto/Trafikledsverket/Finnish Transport Infrastructure Agency, 2026)

Voimassa olevat Ennakko- (P) ja Tilapäiset- (T) - tiedonannot (20.11.2026)

Suomenlahti

T&P	Kartat	Suomenlahti
174(T)/2019	951	Iso Tytärsaaren KA -puoli. Esteet
296(T)/2020	17, 18, 191, 952, A, B	Helsinki. Sipoo. Alueet ja rajat
65(T)/2022	A, S	Viipuri. Tuhoutunut loisto. Tiedonanto uusitaan. Turvalaitteet
66(T)/2022	A, S	Viipuri. Loiston valo poissa toiminnasta. Tiedonanto uusitaan. Turvalaitteet
176(T)/2025	18, 191, A, B	Helsinki. Länsisatama...Rajoituksia vesiliikenteeseen. Alueet ja rajat
74(T)/2026	951, A	Kulmamatala. Majakka Krestovyj sammutettu. Tiedonanto uusitaan. Turvalaitteet
77(T)/2026	951, A	Seiskari. Turvalaitteet
101(T)/2026	951, A	TSS OFF ROOSHER ISLAND. Tiedonanto uusitaan. Turvalaitteet
112(T)/2026	22, 136, B	Hanko. Länsisatama...Tiedonanto uusitaan. Turvalaitteet. Alueet ja rajat
138(T)/2026	21, 22, B	Hangon itäinen selkä. Turvalaitteet
183(T)/2026	18, 191, A, B	Helsinki. Länsisatama. Rakennustyöt. Alueet ja rajat
185(T)/2026	952, A, B	Naissaaren LU-puoli. ODAS -poiju. Turvalaitteet
189(T)/2026	18, 191, A, B	Helsinki. Mustikkamaa. Tiedonanto uusitaan. Turvalaitteet
191(T)/2026	18, 191, A, B	Helsinki. Sompasaari. Nihti. Tiedonanto uusitaan. Alueet ja rajat
193(T)/2026	18, 191, A, B	Helsinki. Hernesaari. Tiedonanto uusitaan. Alueet ja rajat
194(T)/2026	18, 191, A, B	Helsinki. Hernesaari. Tiedonanto uusitaan. Turvalaitteet
195(T)/2026	18, 191, A, B	Helsinki. Hernesaari. Tiedonanto uusitaan. Turvalaitteet. Alueet ja rajat
263(T)/2026	18, 191, 626, 627, A	Melkki. Väylät. Väyläalueet
264(T)/2026	18, 191, 626, A	Helsinki. Nihti. Turvalaitteet
270(T)/2026	18, 192, 625, A	Helsinki. Vuosaari. ODAS-poiju. Turvalaitteet
283(T)/2026	18, 191, 192, A	Helsinki. Santahamina. Hevossalmi. Alueet ja rajat
294(T)/2026	18, 191, A	Helsinki. Vallisaari. ODAS viitta. Turvalaitteet

Saaristomeri

T&P	Kartat	Saaristomeri
88(T)/2026	25, 26, 105, 704, B	Parainen. Tervsund. Turvalaitteet
228(T)/2026	22, 141, 645, B	Turku. Hiittinen. Turvalaitteet
278(T)/2026	705	Kaarina. Kuusistonsalmi...Tiedonanto uusitaan. Alueet ja rajat. Alikulkukorke...
280(T)/2026	26, 190, 706, 721	Saaristomeri. Naantali...Turvalaitteet

Ahvenanmeri

T&P	Kartat	Ahvenanmeri
271(T)/2025	32, 160, 756, 757	Maarianhamina. Länsisatama. Rakennustyöt. Alueet ja rajat
284(T)/2026	32, 34, 953	Ahvenanmeri. Jomala. Hamnnäs. Kaapelit ja johdot
301(T)/2026	32, 33, 757, 758	Lumparland. Ruoppaustyöt. Tiedonanto uusitaan. Alueet ja rajat

Selkämeri

T&P	Kartat	Selkämeri
17(T)/2026	42, 125	Pori. Tahkoluoto. Tiedonanto uusitaan. Turvalaitteet
53(T)/2026	956	Sundsvallin E -puoli. Björkön...Alueet ja rajat
152(T)/2026	42, 808, 809	Pori. Tahkoluoto. Turvalaitteet
219(T)/2026	42, 125, 808, 809	Pori. Reposaari. Vaara

Merenkurkku

T&P	Kartat	Merenkurkku
247(T)/2024	48, 820, 956, 957	Vaasa. Johansson. Turvalaitteet
174(T)/2026	48, 819, 822, 956, 957, 8065	Mustasaari. Loisto Vaasan Majakka sammutettu. Turvalaitteet
295(T)/2026	47, 825, 956, 957	Ruotsi. Merenkurkku...Talvikaudeksi poistetut poijut ja viitat. Turvalaitteet

Perämeri

T&P	Kartat	Perämeri
164(T)/2024	57, 119, 846	Oulu. Pikisaari. Väylät
168(T)/2026	58, 851, 852	Ii. Ulkokrunni. Reunamerkki Pohjanleton valo sammutettu. Turvalaitteet
169(T)/2026	53, 117, 836, 957	Kalajoki. Jätkälä. Reunamerkki Roiman valo sammutettu. Turvalaitteet
198(T)/2026	54, 60, 838, 958	Hailuodon L-puoli. Ruoppaustyöt. Alueet ja rajat
199(T)/2026	57, 58, 60, 846, 847, 852, 958	Oulu. Kemi. Ruoppaustyöt. Alueet ja rajat
200(T)/2026	57, 60, 846, 847, 848, 958	Oulun edusta. Ruoppaustyöt. Alueet ja rajat
245(T)/2026	55, 119, 838, 839, 958	Raahe. Ruoppaustyöt. Alueet ja rajat
247(T)/2026	55, 119, 838, 839	Raahen satama. Turvalaitteet. Väyläalueet
256(T)/2026	52, 53, 833, 834, 835, 836, 957	Perämeri. Lohtaja. Puolustusvoimat ampuu. Alueet ja rajat
267(T)/2026	55, 119, 838, 839	Raahen satama. Ruoppaustyöt. Alueet ja rajat
281(T)/2026	52, 53, 833, 834, 835, 836, 957	Perämeri. Lohtaja. Ampumaharjoitus. Alueet ja rajat
282(T)/2026	52, 53, 54, 117, 833, 834, 835, 836, 957, 958	Perämeri. Lohtaja. Puolustusvoimat ampuu. Alueet ja rajat
290(T)/2026	60, 958	Talvikaudeksi poistetut poijut. Virtuaali AIS. Turvalaitteet

Vuoksen vesistö

T&P	Kartat	Vuoksen vesistö
229(T)/2026	M	Kuopio. Kallavesi. Turvalaitteet

Saimaan kanava

T&P	Kartat	Saimaan kanava
299(T)/2026		Saimaan kanava suljettu talvikaudeksi.

Pohjoinen Itämeri

T&P	Kartat	Pohjoinen Itämeri
11(T)/2024	952, 953, 954	Hiidenmaa. Tahkuna. Loisto Lehtma sammutettu. Turvalaitteet
133(T)/2026	953, 954	Bogskär. Turvalaitteet

Väinameri

T&P	Kartat	Väinameri
226(T)/2026	952	Haapsalu. Turvalaitteet

Tiedotuksia

T&P	Kartat	Tiedotuksia
210(T)/2026		Hailuoto. Riutunkarin sekä Huikun sillan veneilyaukot. Tiedonanto uusitaan.
279(T)/2026		Kemiönsaari. Holma...Turvalaitteiden huoltotyöt. Tiedonanto uusitaan