

N2000 Väylä- ja merikarttaudistus

Turvallisuutta ja tehokkuutta

Call The Agent 3.10.2019



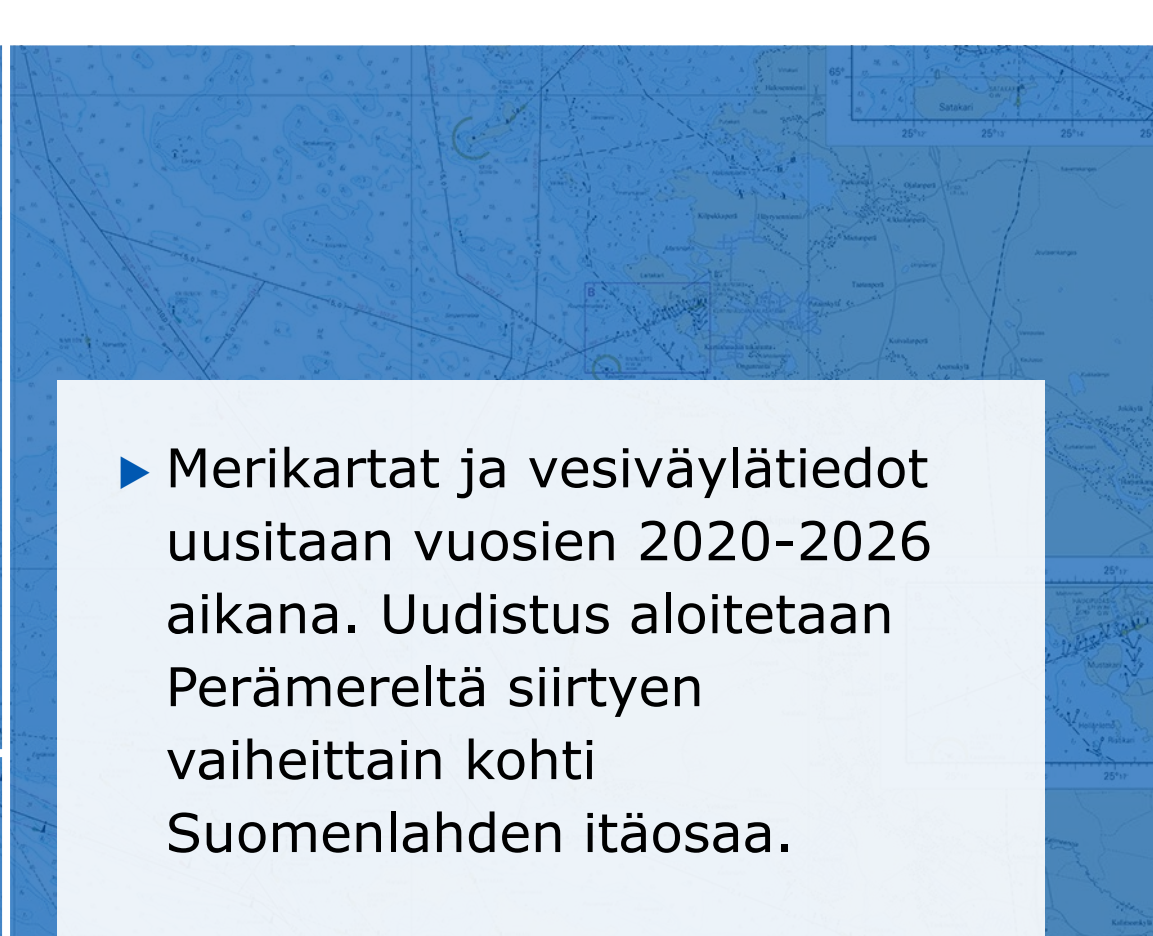
The background of the slide is a blue-toned map of Finland, showing a network of waterways and maritime routes. The map is overlaid with a grid and various navigational symbols. A large white number '1' is positioned in the lower-left quadrant of the slide.

Tätä N2000 Väylä- ja merikarttaudistus tarkoittaa:

- ▶ Merikartoilla ja vesiliikenteen väylillä otetaan käyttöön yksi yhtenäinen N2000-korkeusjärjestelmään sidottu syvyystasoreferenssi.



Tätä N2000 Väylä- ja merikarttaudistus tarkoittaa:

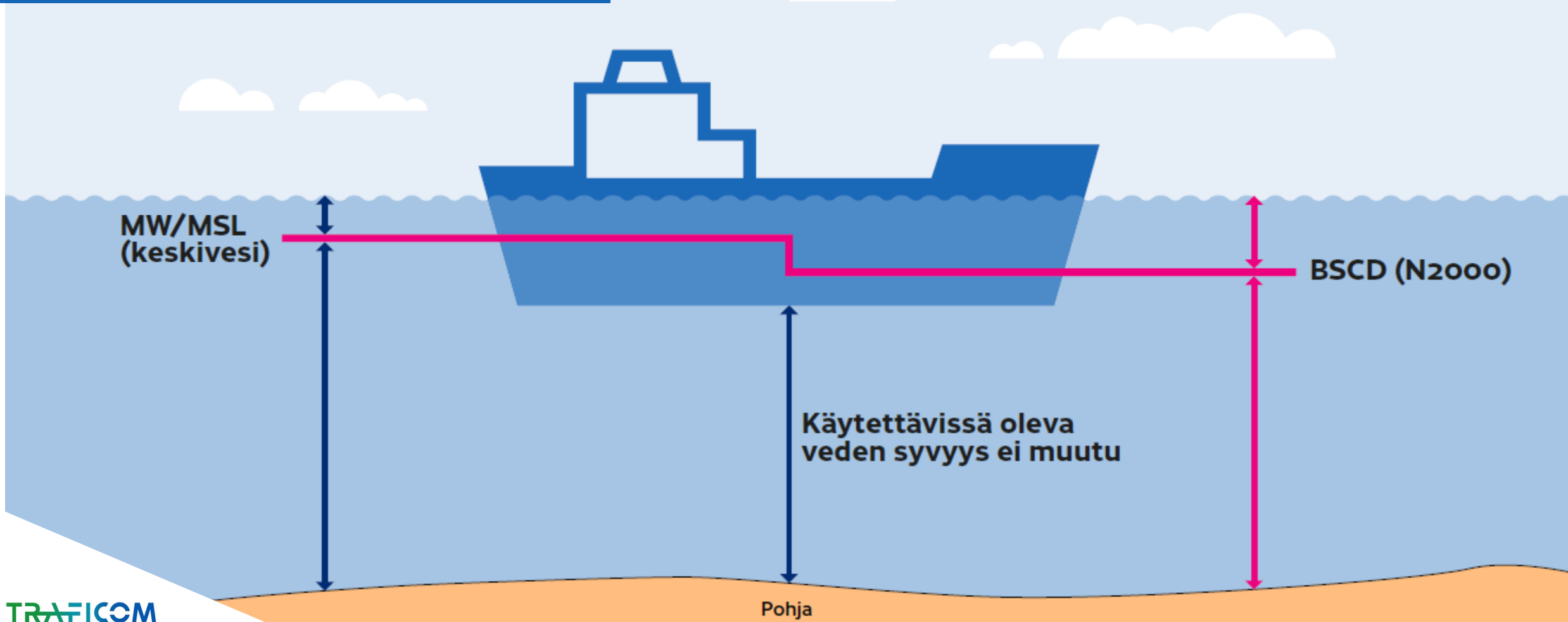
- 
- ▶ Merikartat ja vesiväylätiedot uusitaan vuosien 2020-2026 aikana. Uudistus aloitetaan Perämereltä siirtyen vaiheittain kohti Suomenlahden itäosaa.



Tätä N2000 Väylä- ja merikarttaudistus tarkoittaa:

- ▶ Turvallinen merenkulku, vesiväyliemme tehokas hyödyntäminen ja tulevaisuuden navigointimenetelmät edellyttävät ajantasaisen syvyysinformaation esittämistä merikarttatuotteiden ja vesiväylien käyttäjille

Vertaustaso muuttuu
– vesisyvyys pysyy



Uudistuksen osa-alueet

N2000

Syvyystiedot

Väylätiedot

Väylien
käyttö

Uudistuksen hyödyt

Tiedot
tarkentuvat
ja
paranevat

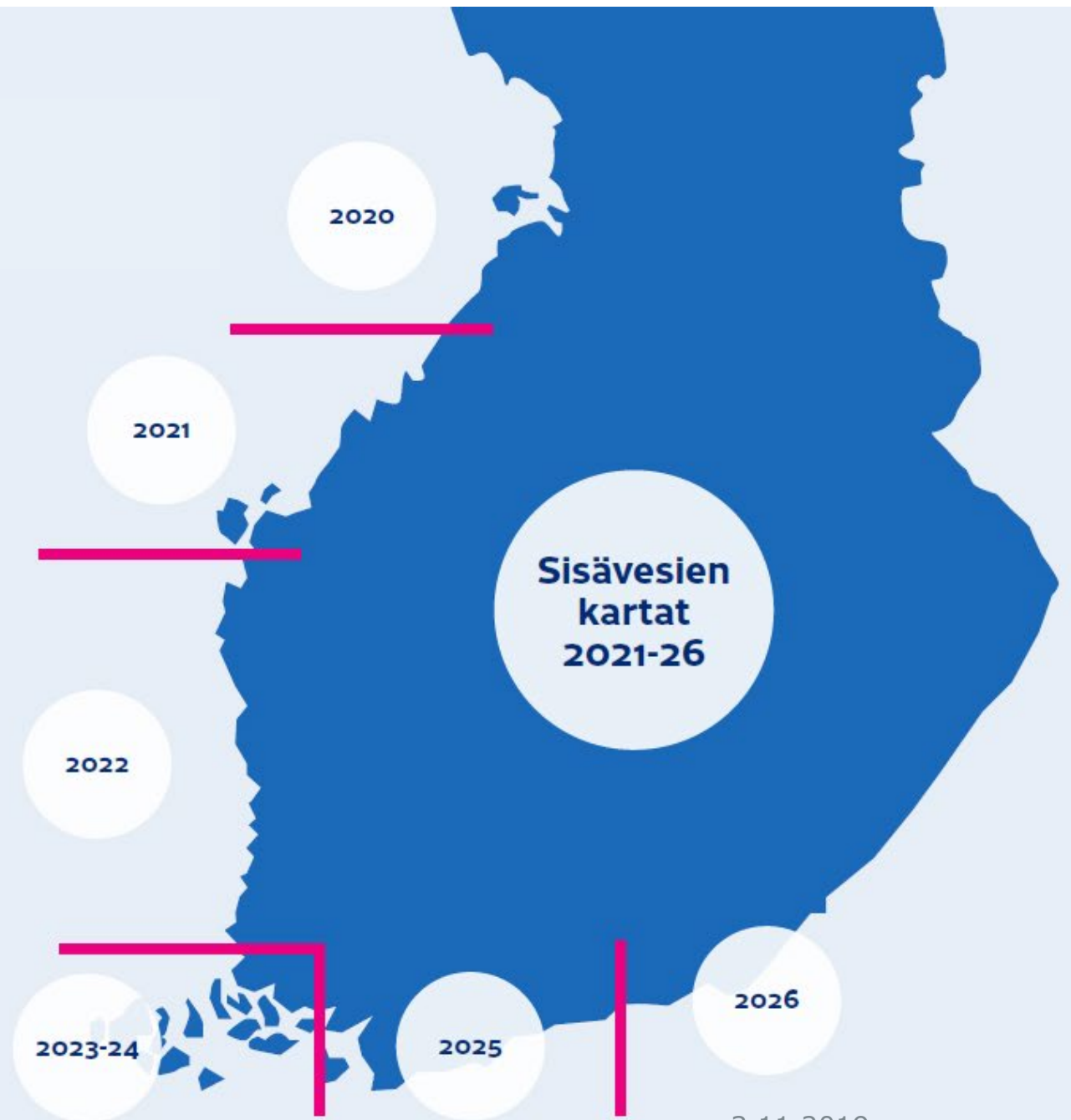
Mahdollistaa
tulevaisuuden
navigointi-
menetelmät

Jatkossa kaikki
merikartalla
olevat syvyys- ja
väylätiedot ovat
samassa
vertaustasossa

Mahdollistaa
tehokkaan ja
sujuvan
liikennöinnin

Syvyystiedot pysyvät
jatkossa ajantasaisina
– "reaaliaikainen tieto
veden syvyydestä"

N2000 julkaisusuunnitelma





TRAFICOM

Liikenne- ja viestintävirasto

Janina Tapia Cotrino

Projektipäällikkö

Liikenne- ja viestintävirasto Traficom

Puh. +358 295 34 6756

[janina.tapiacotrino\(at\)traficom.fi](mailto:janina.tapiacotrino(at)traficom.fi)