



Merikortteen ulkopuolinen esittely
ei ole välttämättä tarkoitettu
käyttöön.

Merikortteen käyttö on sallittua
vain henkilökohtaiseen käyttöön.
Kaikki muutokset on tehtävä
omalla vastuulla.

For reproduction of information
and related symbols see FINNOC 10/2007

WGS 84
MSL
IALA A



INT 1197 FI 34

19° 10'

19° 20'


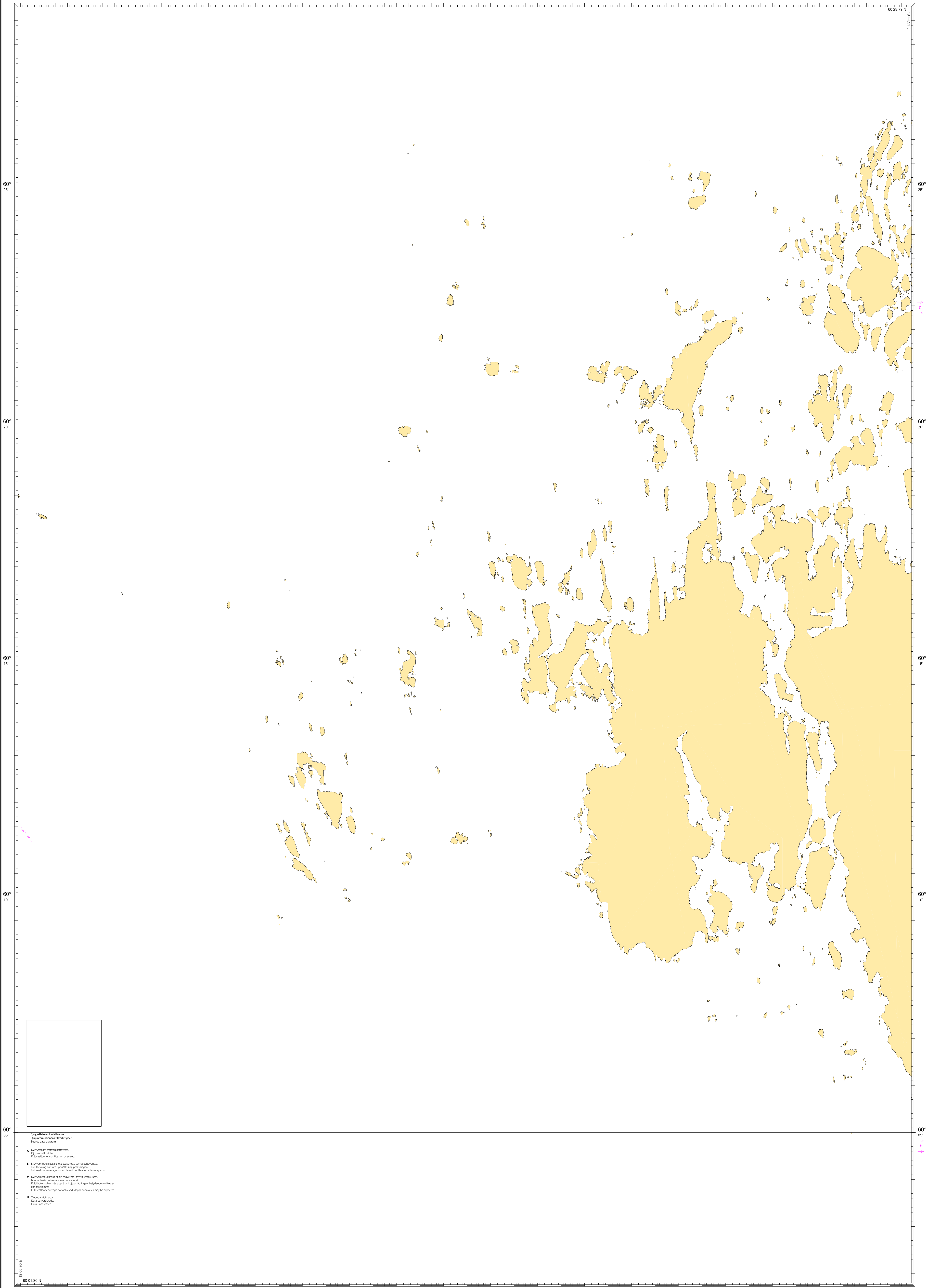
Longitude East from Greenwich

19° 30'

19° 40'

60° 25' N

INT 1197 FI 34



Source data diagram

A. Surveyed information on water depth
B. Surveyed information on the seabed, depth contours
C. Surveyed information on the seabed, depth contours
D. Surveyed information on the seabed, depth contours

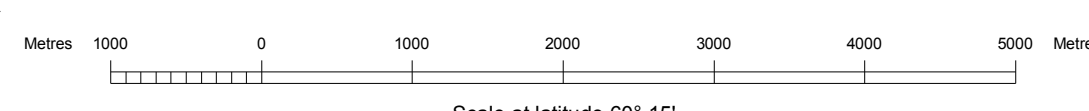
5 NEW EDITION
Corrected up to: NM 27 / 10.8.2018



WGS 84 (EURE-FIN) MSL IALA A

John NURMINEN
M A R T I N E
GRANG

Scale at latitude 60° 15'



INT 1197 FI 34

ISBN 978-952-1189-69-2

