Baltic Sea - Gulf of Finland

HAAPASAARI, SAUKKO & ORRENGRUND

2010
Mercator Projection
Longitude East from Greenwich

Syvyys- ja korkeusasteet metreinä keskivedestä. Vuoroveden vaikutus ei ole merkittävä, mutta veden korkeus vaihtelee suuntavaikutuksista johtuen.

Djup och höjder i meter vid medelvattenståndet. Tidvattnets verkan är inte märkbar men vattennivån varierar enligt vindriktningarna.

Soundings and heights in meters and reduced to Mean Sea Level.
Tidal range is not significant but noticeable.
The water level varies depending on the winds.

Merkkien selitykset ja kansalliset erityismerkit löytyvät julkaisusta KARTTA 1.

KULKUSYVYYDET - Väylävirraan merkityn suurimman kulkusyvyyden voi yhtää väylällä, jolla tällä hetkellä on merkityt väylätaue ja sille asetettuja syvyysrajoitteita Liikennevirasto ohje 4950/102/2011.

Tecknen förklaringar och nationella symboler redovisas i den finskspråkiga publikationen KORT 1.

LEDDJUPGÅRNDE - Det största tillåtna djupet som markerat på farledsbojen kan (beroende i en farled), vara farledsområde och begränsningar som anges av Trafikverket, Lands Trafikverkets anvisning 4950/102/2011.

For explanations of international symbols and national symbols see Finnish CHART 1.

AUTHORISED DRAUGHT - The charted maximum draught may be exceeded in a channel, for which the fairway area and its restrictions are specified by Finnish Transport, observing FTA Guideline 4950/102/2011.

WGS 84 *MSL* IALA A

INT 12461 FI 101

9 789527 183502

C ORRENGRUND

Scale 1 : 25 000 (60° 20')

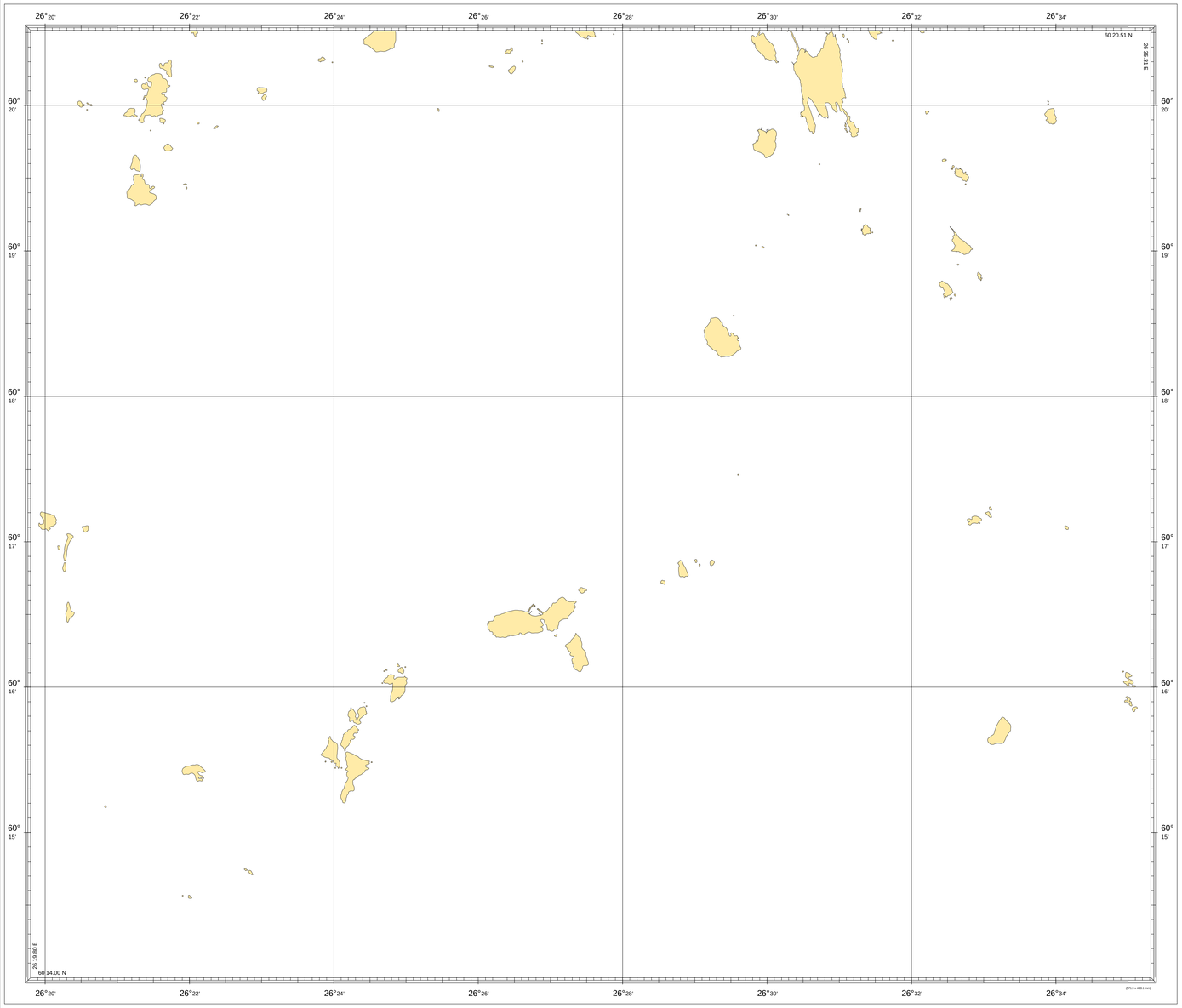

Metres 500 0 500 1000 1500 2000 2500 Metres

Scale at latitude 60° 18'

B SAUKKO (Suurennos Förstoring Enlargement)

Scale 1 : 25 000 (60° 20')

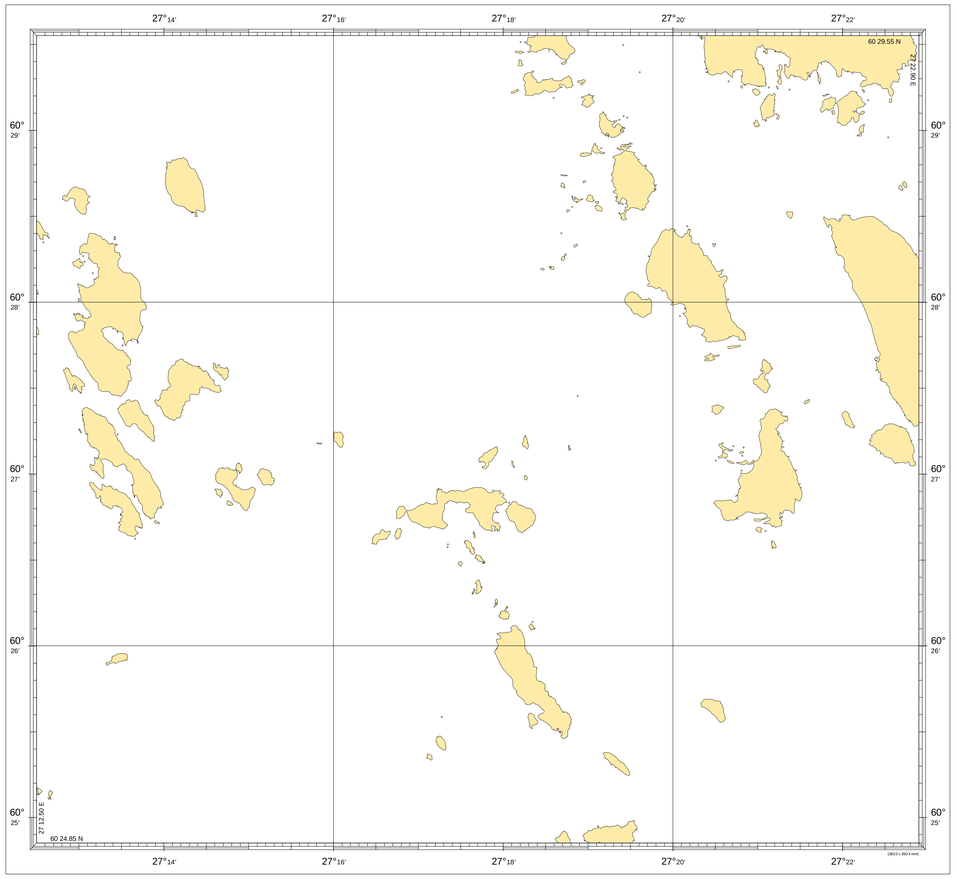

Metres 500 0 500 1000 1500 Metres

Scale at latitude 60° 27'

A HAAPASAARI

Scale 1 : 20 000 (60° 20')

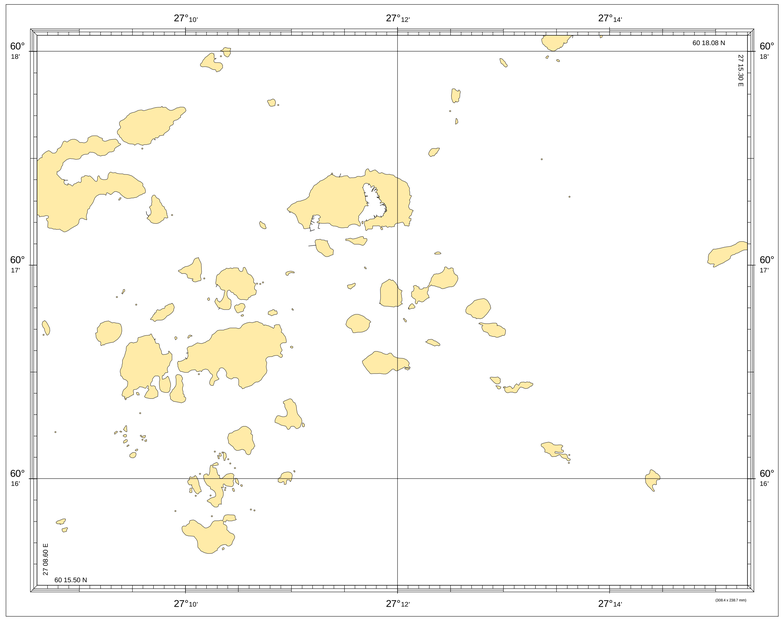

Metres 500 0 500 1000 1500 Metres

Scale at latitude 60° 17'

INT 12461 FI 101

ISBN 978-952-7183-50-2

9 789527 183502

Edition No: 4 NEW EDITION
Reprint No: -
Corrected up to: NTM 33 / 30.11.2017

WGS 84 (EUREF-FIN) *MSL* IALA A

Julkaisija Utgivare Publisher: Liikennevirasto Trafikverket Finnish Transport Agency

Kustantaja Förlag Publishing house: JOHN NURMINEN MARINE

Painopaikka Tryckeri Printed by: LÖNNBERG

INT 12461 FI 101

© Liikennevirasto. Merikartoituspalvelut. Kaikki oikeudet pidätetään. Maastotiedot pohjautuvat aineistoihin, joiden tekijänoikeudet omistaa Maanmittauslaitos.

© Trafikverket, sjökartläggningen. Alla rättigheter förbehålls. Terränginformationen grundar sig på material som Lantmäteriverket har upphovsrätten till.

© Finnish Transport Agency, Hydrographic Office. All rights reserved. The topographic information is based on data owned by copyright by the National Land Survey of Finland.