Baltic Sea - Gulf of Finland

VALKO, PELLINKI, KILPILAHTI & KALKKIRANTA

VALKOM, PELLINGE, SKÖLDVIK & KALKSTRAND

2012

Mercator Projection

Longitude East from Greenwich

Syvyys- ja korkeustiedot metreinä keskivedestä. Vuoroveden vaikutus ei ole merkittävä, mutta veden korkeus vaihtelee tuuliolosuhteista johtuen.

Djup och höjder i meter vid medelvattenstånd. Tidvattnets verkan är inte märkbar men vattennivån varierar enligt vindförhållandena.

Soundings and heights in meters and reduced to Mean Sea Level. The range of tide is not appreciable. The water level varies depending on the winds.

Merkkien selitykset ja kansalliset erityismerkit löytyvät julkaisusta KARTTA 1.

KULKUSYYYDET - Väylävivaan merkityn suurimman kulkusyvyyden voi ylittää väylällä, jolla tälle kartalle on merkitty väylälaue ja sille haraussyvyys. huomioiden Liikennevirraston ohje 4955/1021/2011.

Teckenförklaringar och nationella symboler redovisas i den finländska publikationen KORT 1.

LEDDJUPGÅENDE - Det största leddjupgående:t markerat på farledslinjen kan överskridas i en farled, vars farledsområde och namade djup angivits i detta sjökort, bealtande Trafikverkets anvisning 4955/1021/2011.

For explanations of international symbols and national symbols see Finnish CHART 1.

AUTHORISED DRAUGHT - The charted maximum draught may be exceeded in a channel, for which the fairway area and its swept depth have been indicated on this chart. observing FTA Guideline 4955/1021/2011.

WGS 84 MSL IALA A

INT 12491 FI 103

A VALKO VALKOM

Scale 1 : 20 000 (60° 20')

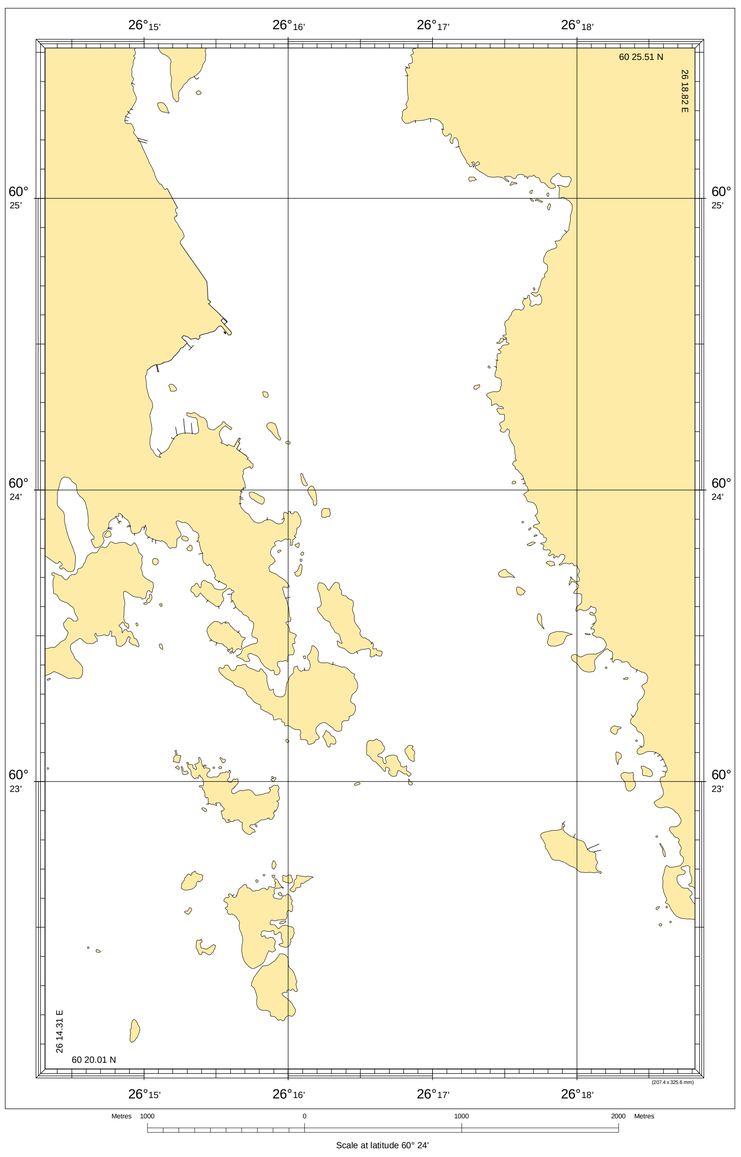

C KILPILAHTI SKÖLDVIK

Scale 1 : 20 000 (60° 20')

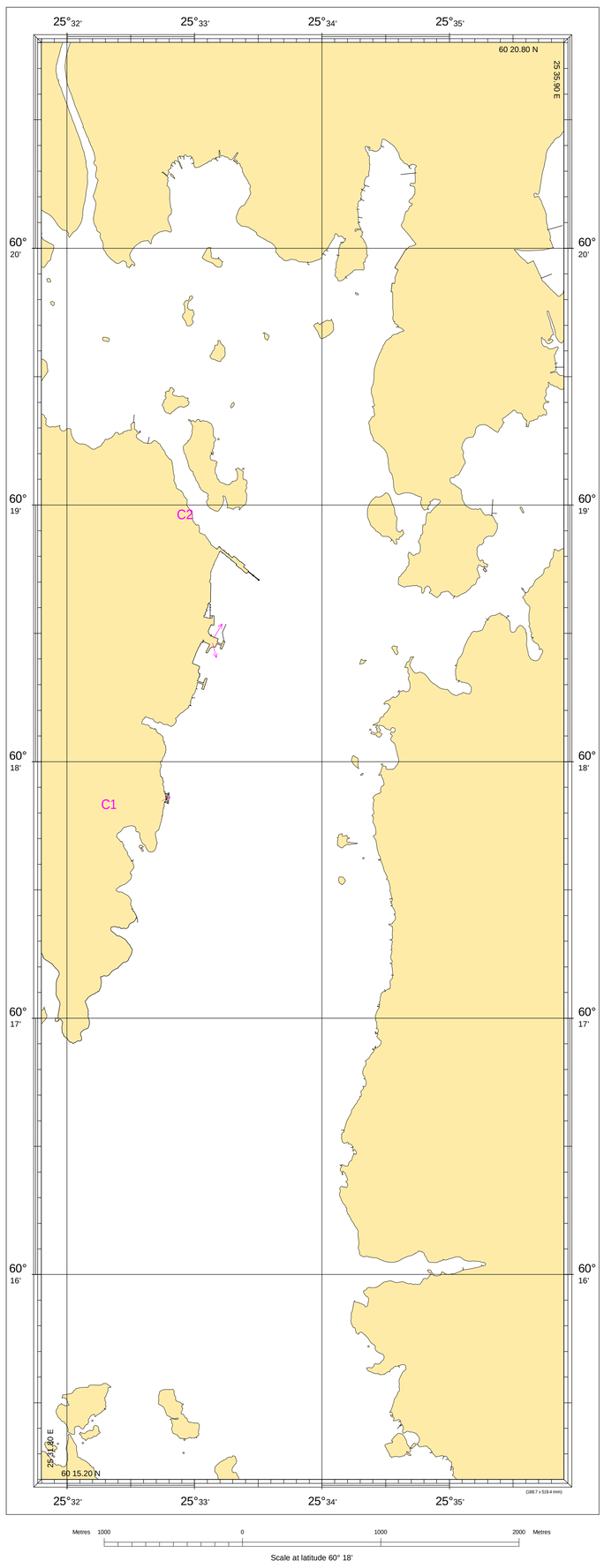

C 2 KILPILAHTI POHJOINEN SKÖLDVIK NORRA (Suurennos Förstoring Enlargement)

Scale 1 : 5 000

C 1 KILPILAHTI ETELÄ SKÖLDVIK SÖDRA (Suurennos Förstoring Enlargement)

Scale 1 : 5 000

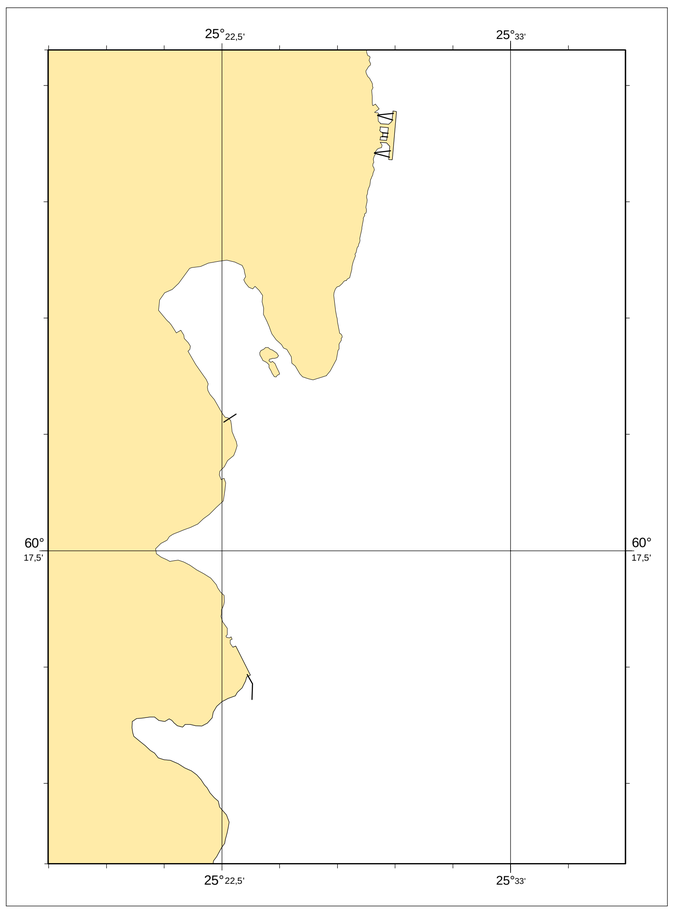

D KALKKIRANTA KALKSTRAND

Scale 1 : 20 000 (60° 20')

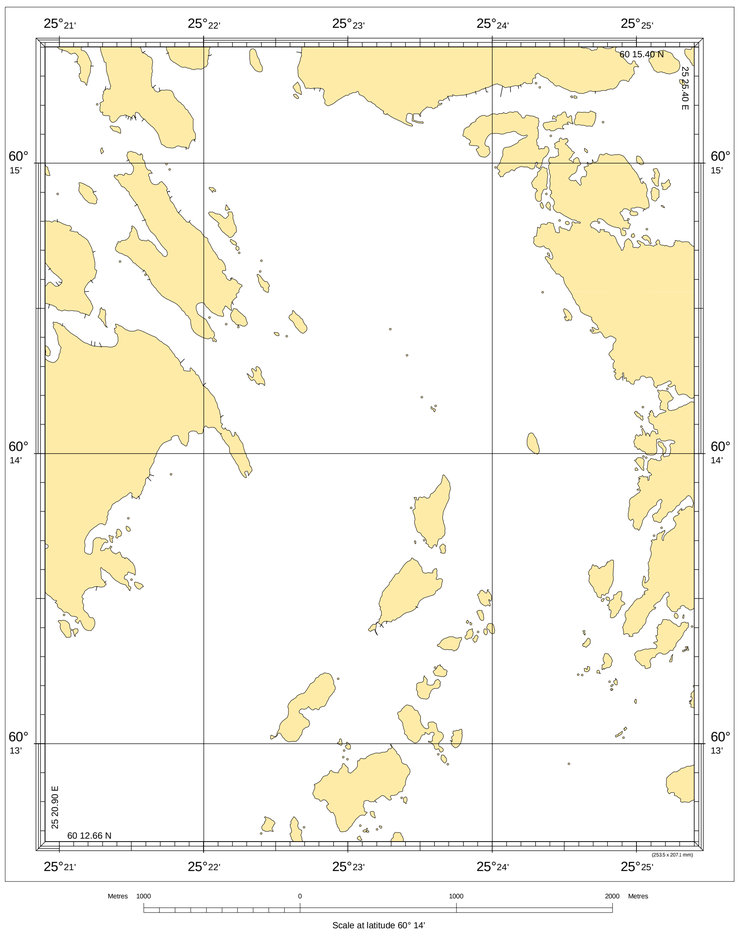

B PELLINKI PELLINGE

Scale 1 : 20 000 (60° 20')

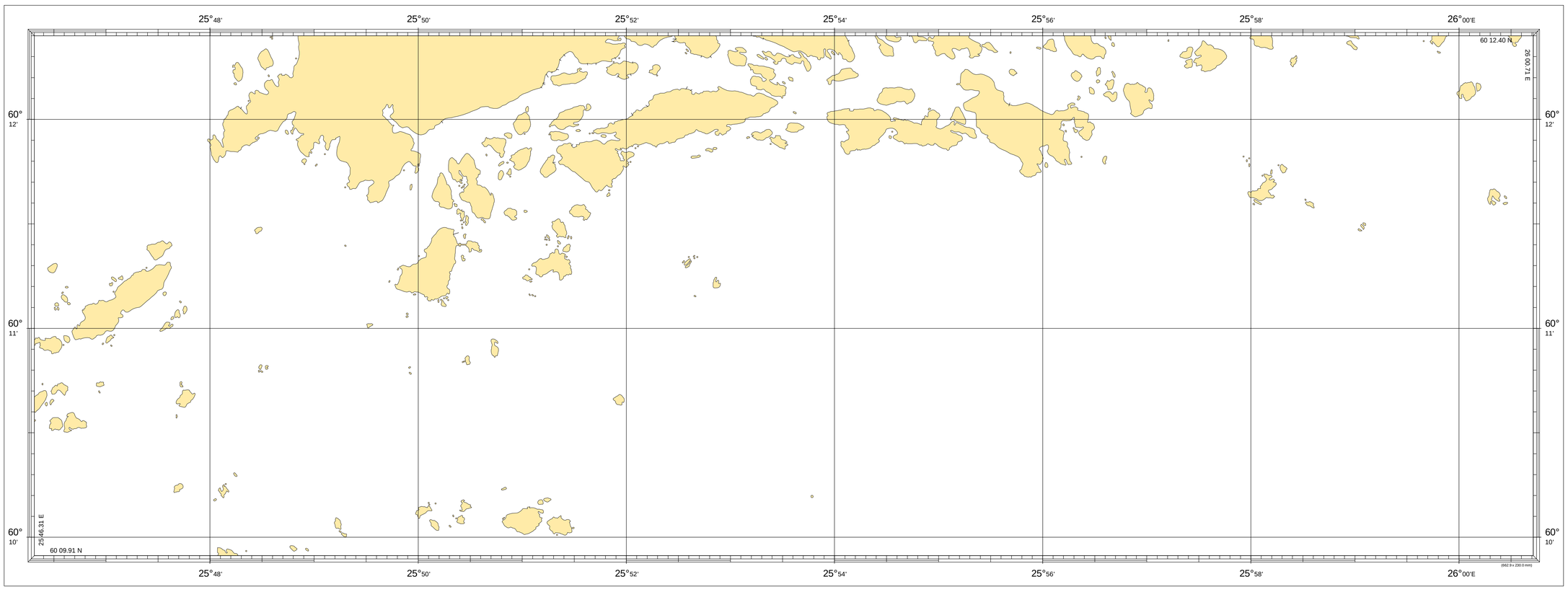

INT 12491 FI 103

Edition No: 3 NEW EDITION
Reprint No: -
Corrected up to: NtM 33 / 30.11.2017

WGS 84 (EUREF-FIN) MSL IALA A

Julkaisija Utgivare Publisher: Liikennevirasto Finnish Transport Agency

Kustantaja Förlag Publishing house: JOHN NURMINEN MARINE

Painopaikka Tryckeri Printed by: LÖNNBERG PRINT & PACK

ISBN 978-952-7183-51-9

© Liikennevirasto. Merikartoituspalvelut. Kaikki oikeudet pidätetään. Maastotiedot pohjautuvat aineistoihin, joiden tekijänoikeudet omistaa Maanmittauslaitos.

© Trafikverket, sjökartläggningen. Alla rättigheter förbehålls. Terrängintformationen grundar sig på material som Lantmäteriverket har upphovsrätten till.

© Finnish Transport Agency, Hydrographic Office. All rights reserved. The topographic information is based on data owned by copyright by the National Land Survey of Finland.

INT 12491 FI 103