

Baltic Sea - Gulf of Bothnia

MERIKARVIA, KRISTIINANKAUPUNKI & KASKINEN

SASTMOLA, KRISTINESTAD & KASKÖ

2013

Mercator Projection
Longitude East from Greenwich

Maailman valtiot ja alueet on esitetty
vähäkylläisyydellä. Kaikki oikeudet pidätetään.
KÄYTTÖOHJEET: Tämä kartta on tarkoitettu
vain yleiseen käyttöön. Sen käyttöön
ei voida ottaa vastuuta. Kartan
tarkkuus ei ole taatua. Kartan
käyttöön otettaessa on otettava huomioon
kaikki paikalliset määräykset.
© 2013 National Hydrographic Institute
of Sweden. All rights reserved.

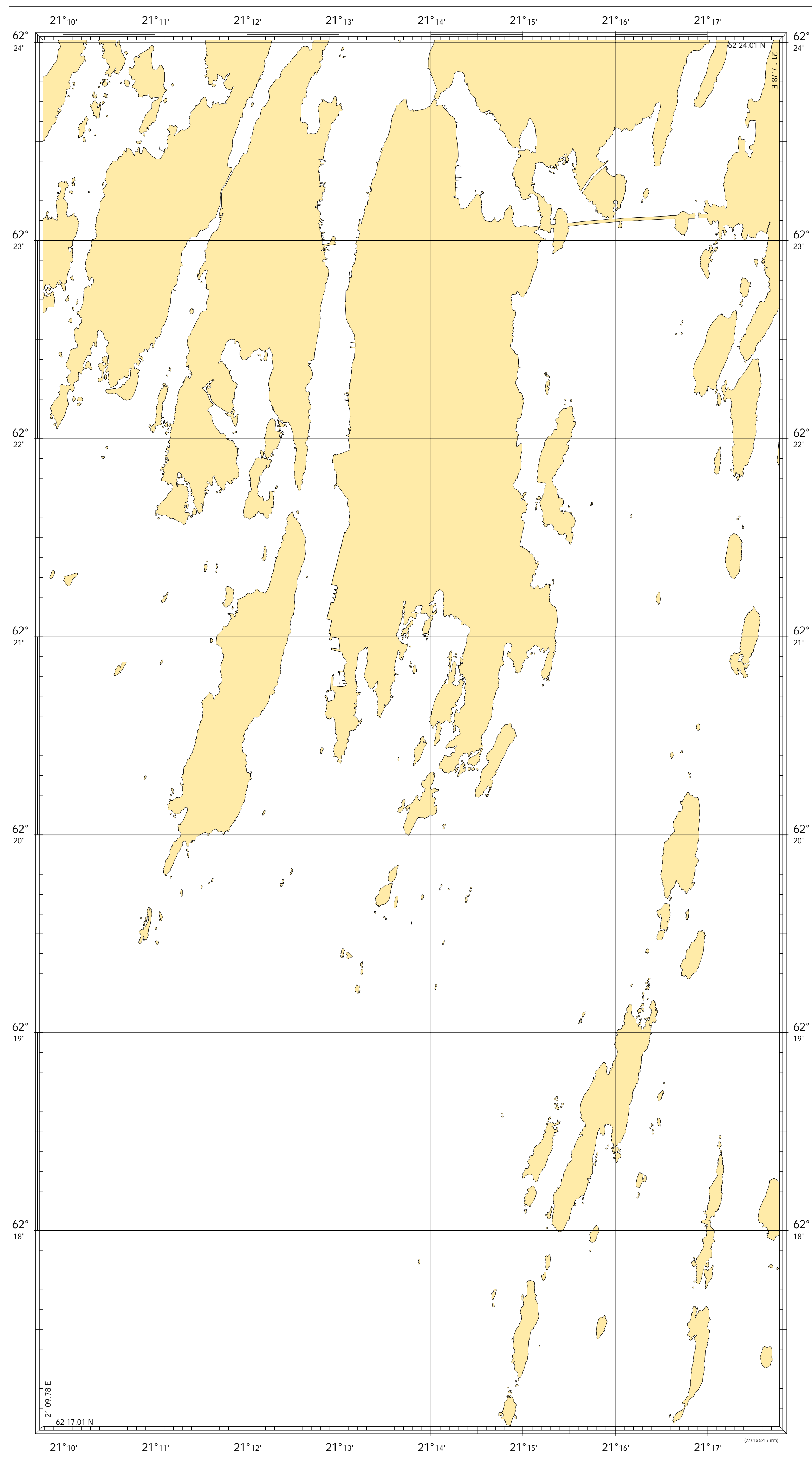
For reproduction of international symbols
and national symbols see Annex C (SI).
KÄYTTÖOHJEET: Tämä kartta on tarkoitettu
vain yleiseen käyttöön. Sen käyttöön
ei voida ottaa vastuuta. Kartan
tarkkuus ei ole taatua. Kartan
käyttöön otettaessa on otettava huomioon
kaikki paikalliset määräykset.
© 2013 National Hydrographic Institute
of Sweden. All rights reserved.

WGS 84 (EUREF-FIN) IALA A

FI 113

C KASKINEN KASKÖ

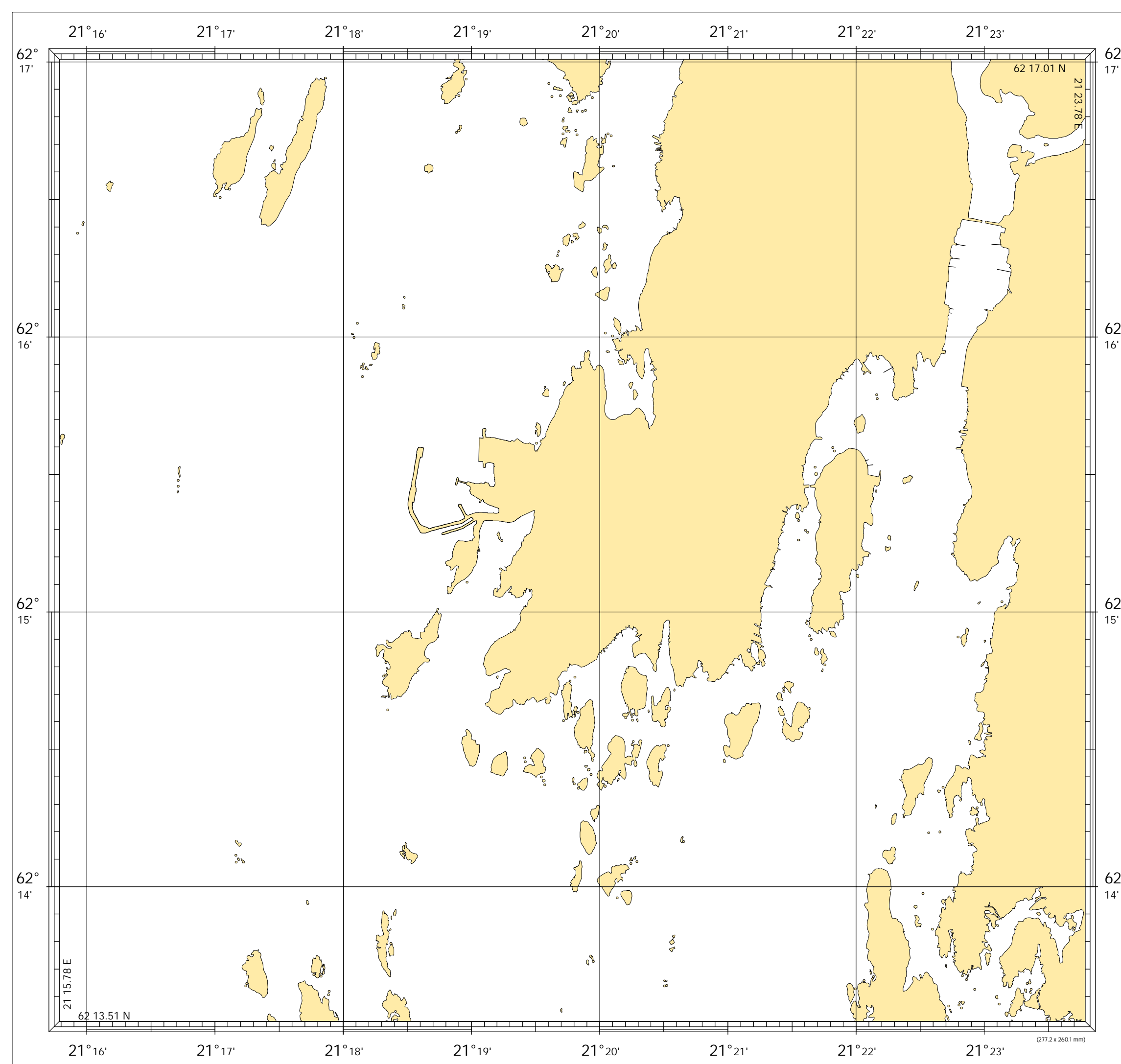
Scale 1:25 000 (62°15')



Scale at latitude 61°21'

B KRISTIINANKAUPUNKI KRISTINESTAD

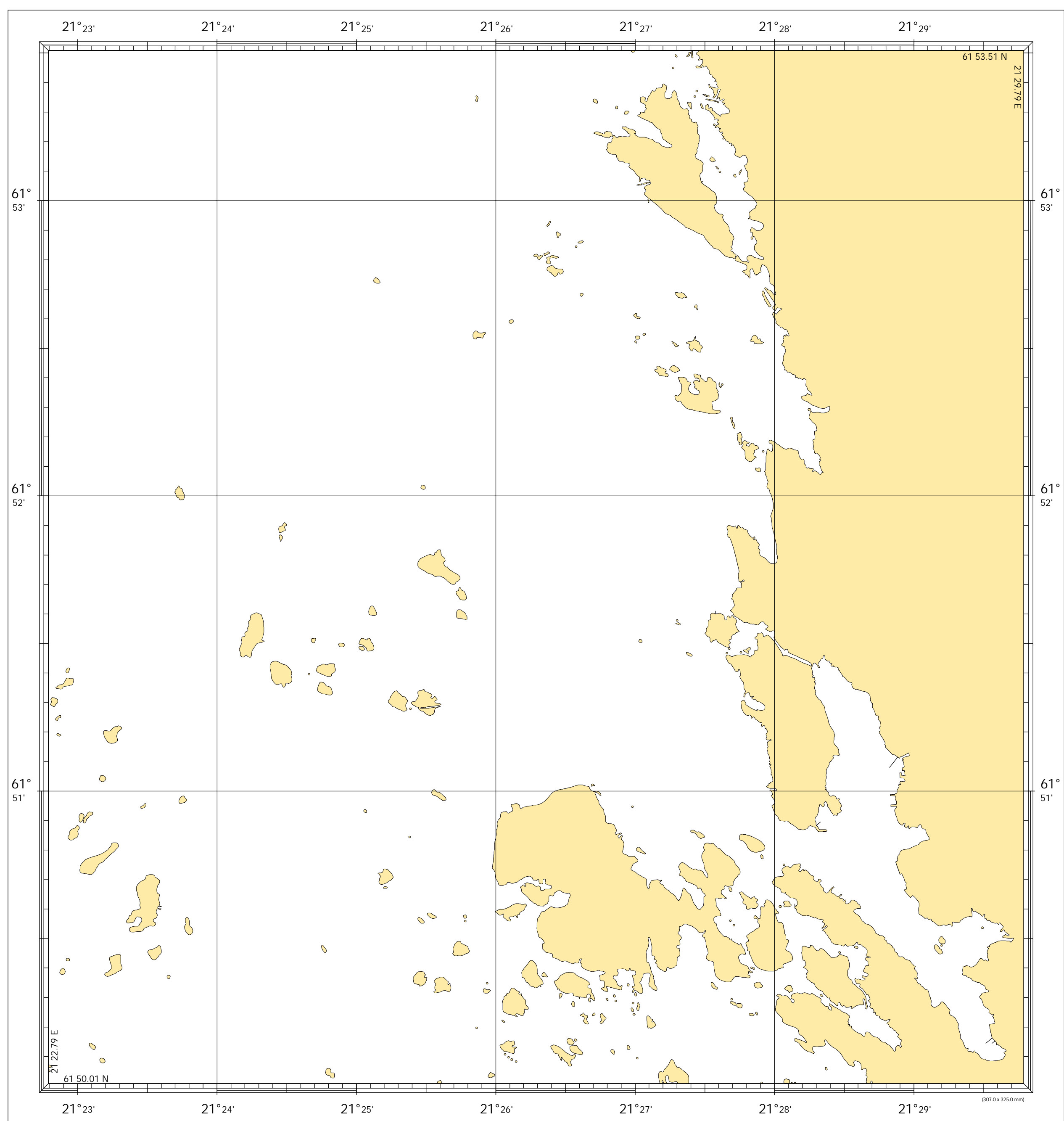
Scale 1:25 000 (62°15')



Scale at latitude 60°15'

A MERIKARVIA SASTMOLA

Scale 1:20 000 (61°52')



Scale at latitude 61°52'

