



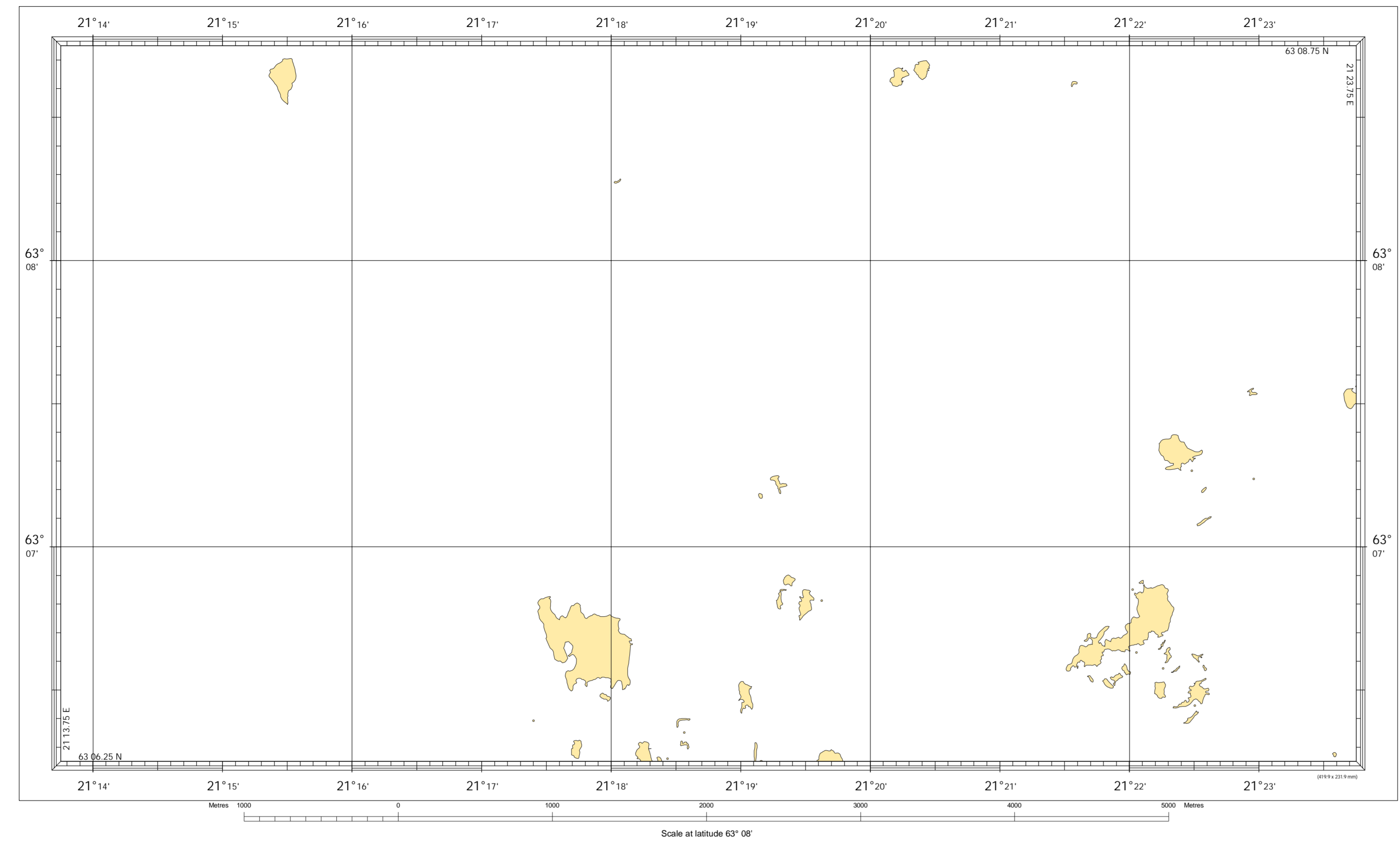
Maailman valtiot ja kansalliset viranomaiset
käyttävät IHO:n julkaisua IHO:n
...
Terveystieteiden ja lääketieteiden tutkimuskeskus
...
For navigation of international waters,
and national waters see Finnish CHART 1.

INT 11391 FI 115

WGS 84 MSL IALA A

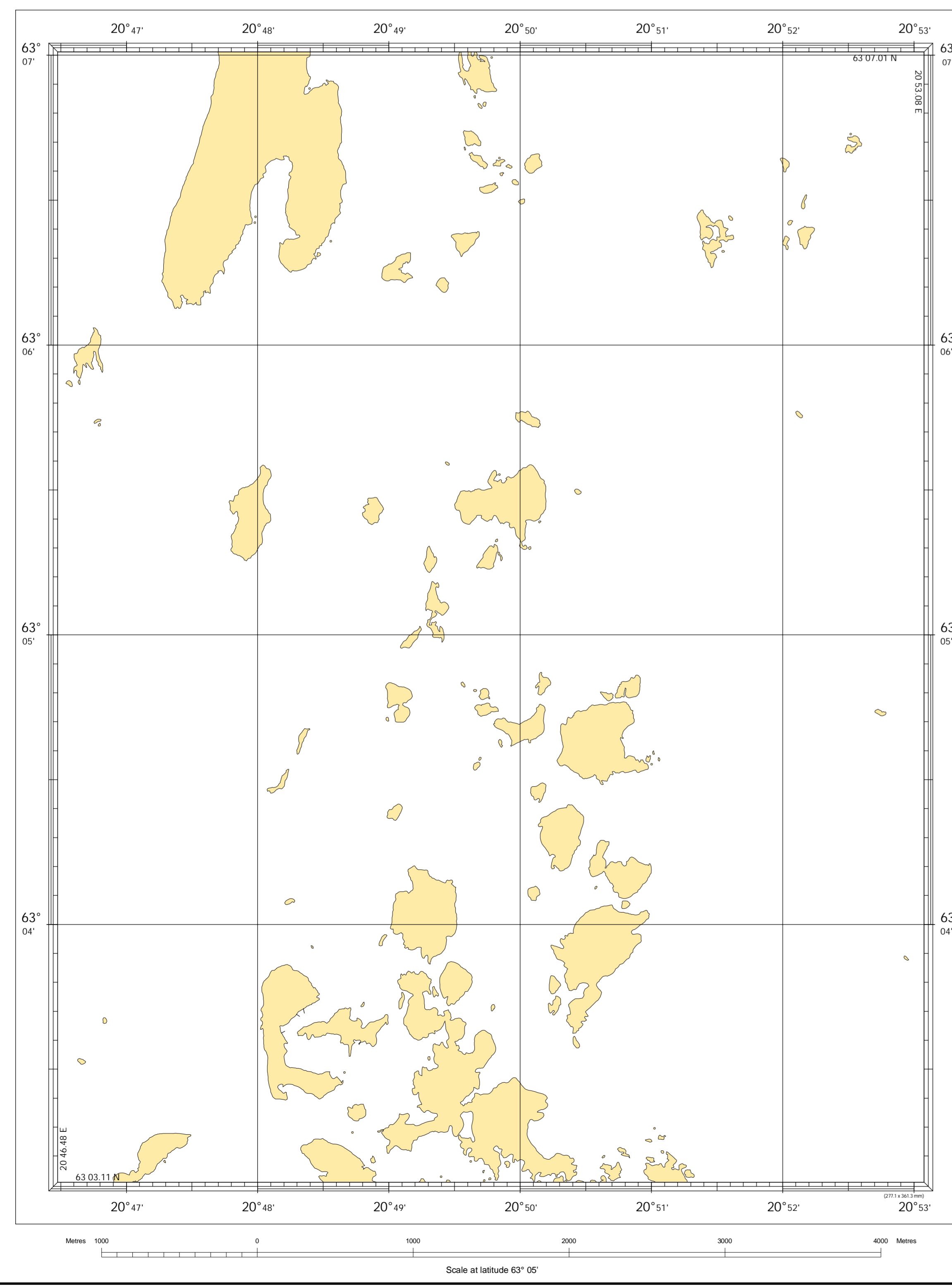
B NYGRUND (Suurenns Förstoring Enlargement)

Scale 1:20 000 (63° 10')



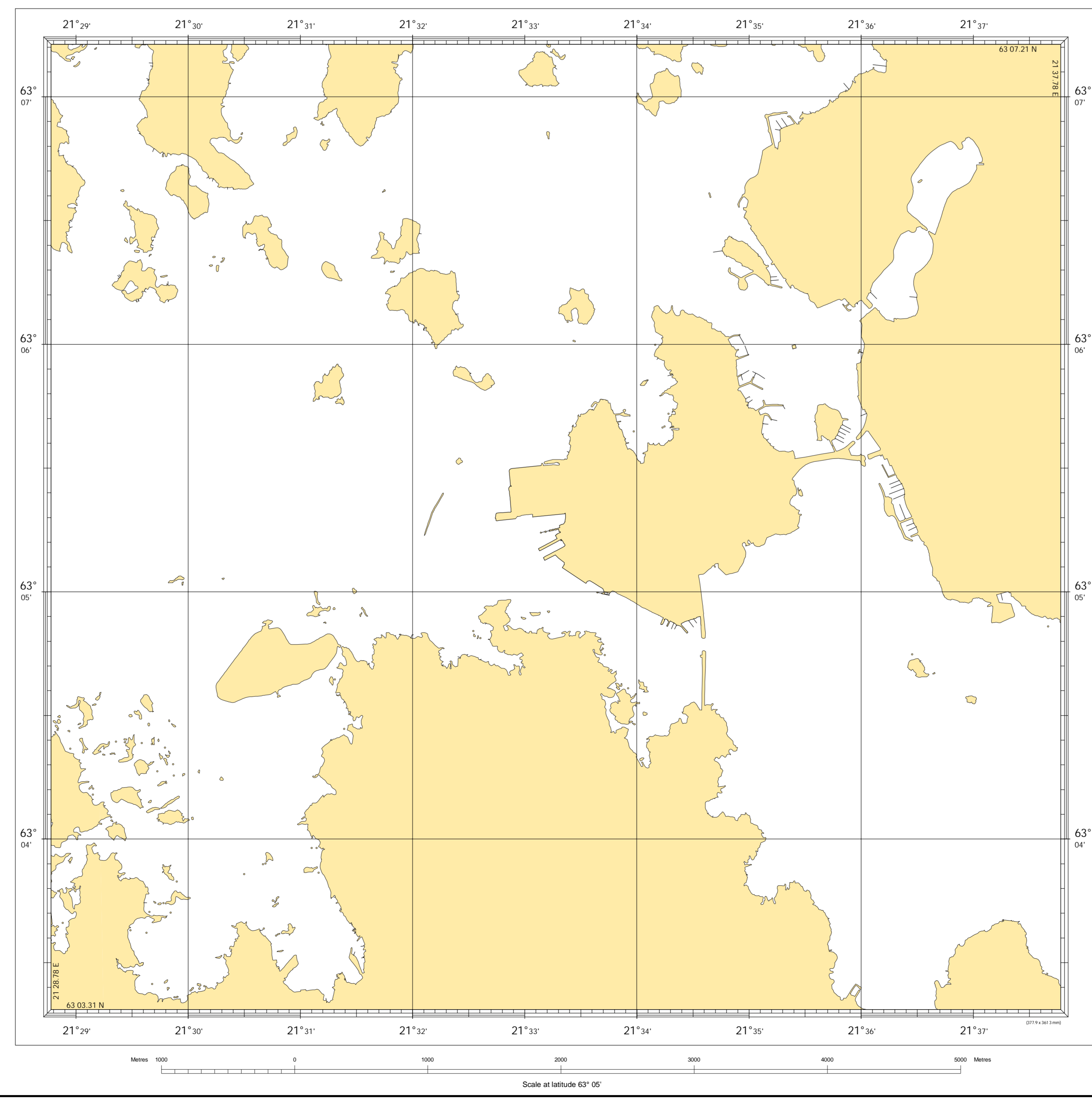
A VECKARGRUND

Scale 1:20 000 (63° 10')



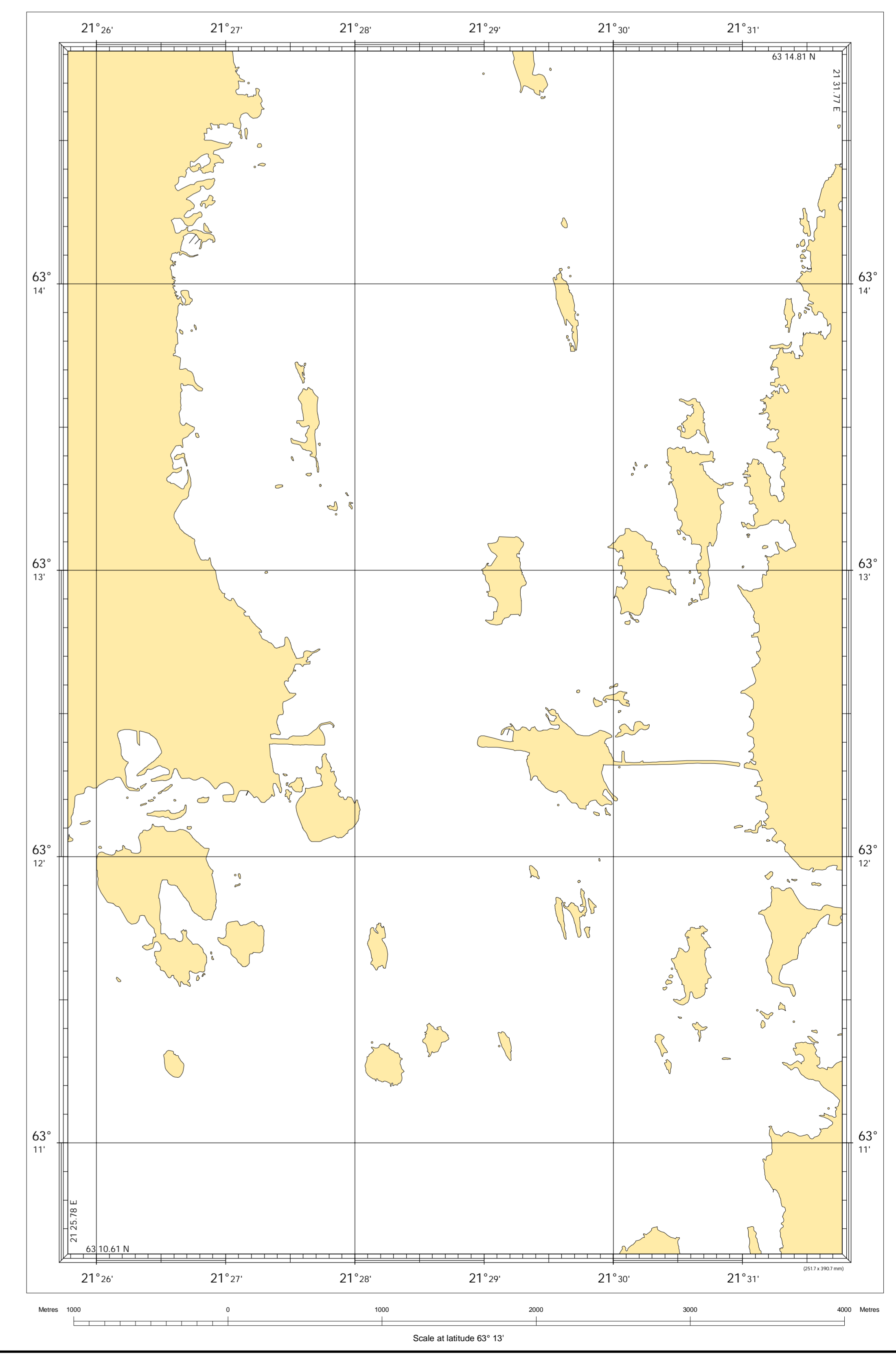
C VAASA VASA

Scale 1:20 000 (63° 10')



D RAIPPALUOTO REPLIT

Scale 1:20 000 (63° 10')



Edition No: 2 NEW EDITION
Copyright No:
Corrected up to: NIM 22 / 10.8.2017

WGS 84 (EUREF-FIN) MSL IALA A

Julkaisija: Laitos: Kustantaja: JOHN NURMINEN
Signaali: WSOY: Kirjasto: M A R I N E
Painopaikka: Työpaja: LÖNNBERG
Laitos: WSOY: Kirjasto: M A R I N E

© Laitosvirasto, merenkäyttövirasto
...
© Laitosvirasto, merenkäyttövirasto
...
© Finnish Transport Agency Hydrographic Office
...
© Finnish Transport Agency Hydrographic Office

INT 11391 FI 115



INT 11391 FI 115

ISBN 978-952-7183-41-0