

Kartta 480
NtM 27 / 30.09.2011

Tm/Ufs/NtM 2. 20.01.2015
*40.

480 eteläosa


Suomi. Inarinjärvi. Tuurakivensaari. Satapetäjänselkä–Päänpyörittäjä venereitti. Uusi viitta. Karttamerkintä.

Finland. Enare träsk. Tuurakivensaari. Båtrutten Satapetäjänselkä–Päänpyörittäjä. Ny prick. Kartmarkering.

Finland. Inarinjärvi. Tuurakivensaari. Satapetäjänselkä– Päänpyörittäjä small craft route. New spar buoy. Insert in chart.

Uusi valaisematon viitta – Ny obelyst prick - New unlighted spar buoy

Lisää – Inför – Insert:

No		WGS 84	
79623		68°58.037'N	28°04.970'E

(FTA, Lappeenranta/Villmanstrand 2015) Tm/Ufs/NtM 31, 10.11.2013
*381.

480



Suomi. Inarinjärvi. Kessivuono–Kuoskervuono -väylä (1.5 m). Uudet viitat. Karttamerkintä.

Finland. Enare träsk. Farleden Kessivuono–Kuoskervuono (1.5 m). Nya prickar. Kartmarkering.

Finland. Lake Inari. Kessivuono–Kuoskervuono channel (1.5 m). New spar buoys. Insert in chart.

Uudet valaisemattomat viitat – Nya obelysta prickar – New unlighted spar buoys

Lisää – Inför – Insert:

	Nr			WGS 84	
1)	78414		Länsi-Väst-West	69°05.381'N	28°19.098'E
2)	78417		Etelä-Syd-South	69°04.967'N	28°25.502'E

(FTA, Lappeenranta/Villmanstrand 2013)