

LIITE 15 Tieliikennelain merkkiryhmän L tiemerkinöjen mitoitus

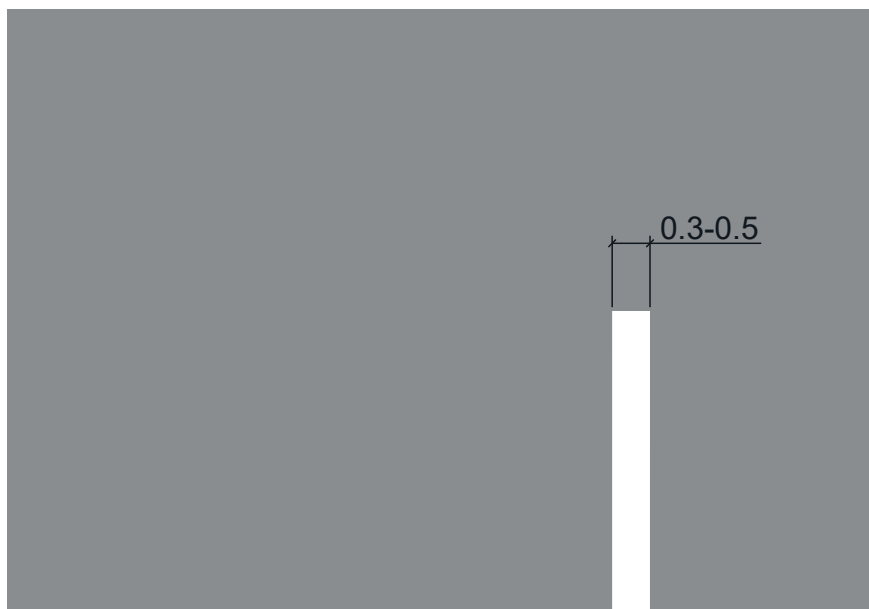
POIKKISUUNTAISET TIEMERKINNÄT

Liikennemerkki	Piirustusnro	PVM	Lisätiedot
Tiemerkintätaulukko	L0	1.6.2021	
Pysäytysviiva	L1	1.6.2020	
Väistämiviiva	L2	1.6.2021	
Suojatie	L3	1.6.2021	
Pyörätien jatke	L4_1	1.6.2020	
Pyörätien jatke ja suojatie	L4_2	1.6.2020	
Pyörätien jatke ja suojatie rinnakkain	L4_3	1.6.2020	
Töyssy	L5	1.6.2020	
Töyssy	L5_2	1.6.2020	
Heräteraidat	L6	1.6.2020	

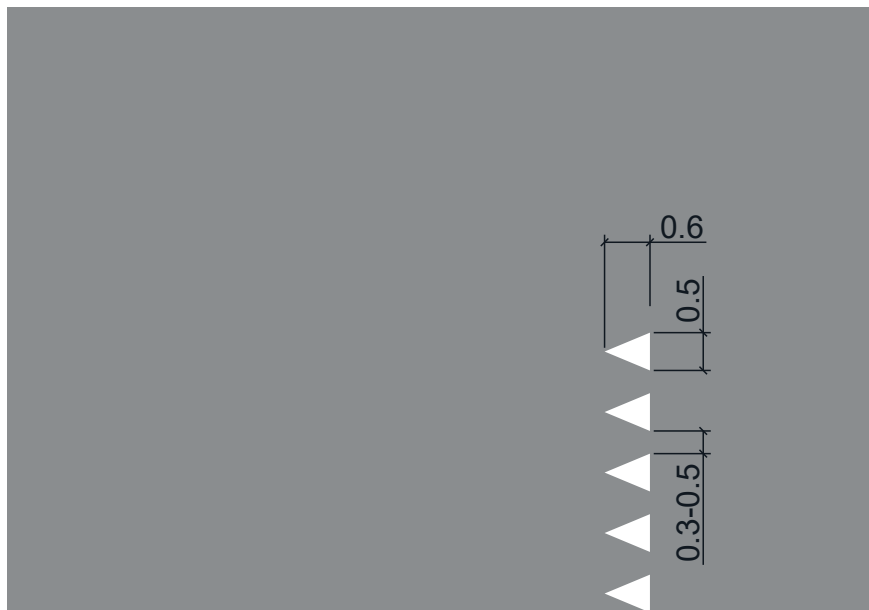
L0 Poikkisuuntaiset tiemerkinnet

Tiemerkinntä	Merkinnän numero	Mitoitus			Lisätiedot
		Viivan/symbolin leveys	Merkintöjen väli	Viivan/symbolin pituus	
Pysäytysviiva	L1	0,3-0,5	-	-	
Väistämiviiva	L2	0,5	0,3-0,5	0,6	
Suojatie	L3_1	0,5	0,5	≥ 4,0	60km/h
	L3_2	0,5	0,5	≥ 2,5	≤ 50km/h
	L3_3	0,3	0,3	≥ 1,0	Vaihtoehtoinen mitoitus: suojatie pyörätiellä
Pyörätien jatke	L4_1	0,5	0,5 / ≥ 2,0	0,5	Pyörätien jatke
	L4_2_1	0,5	0,5 / 2,0	≥ 2,0	Pyörätien jatke ja suojatie, 60km/h
	L4_2_2	0,5	0,5 / ≥ 1,0	≥ 1,25	Pyörätien jatke ja suojatie ≤ 50km/h
	L4_3	0,5	2,0	≥ 2,0 / 0,5	Pyörätien jatke ja suojatie rinnakkain
Töyssy	L5	0,1-0,5	=	=	
	L5_2	0,1-0,5	=	=	
Heräteraidat	L6	-	-	0,1-0,2	

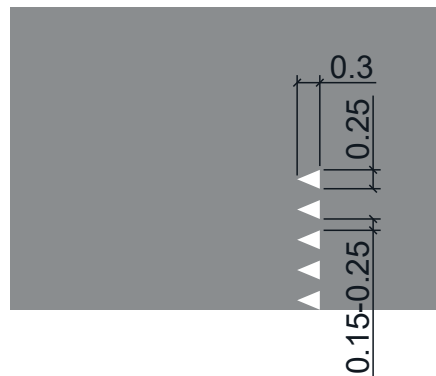
TIEMERKINTÄ L1
Pysäytysviiva



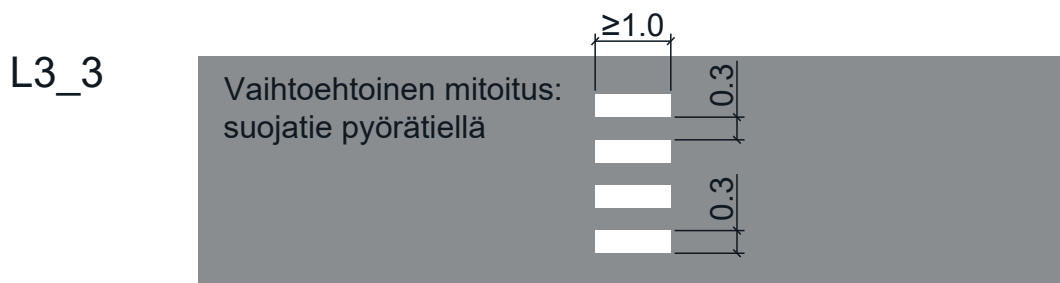
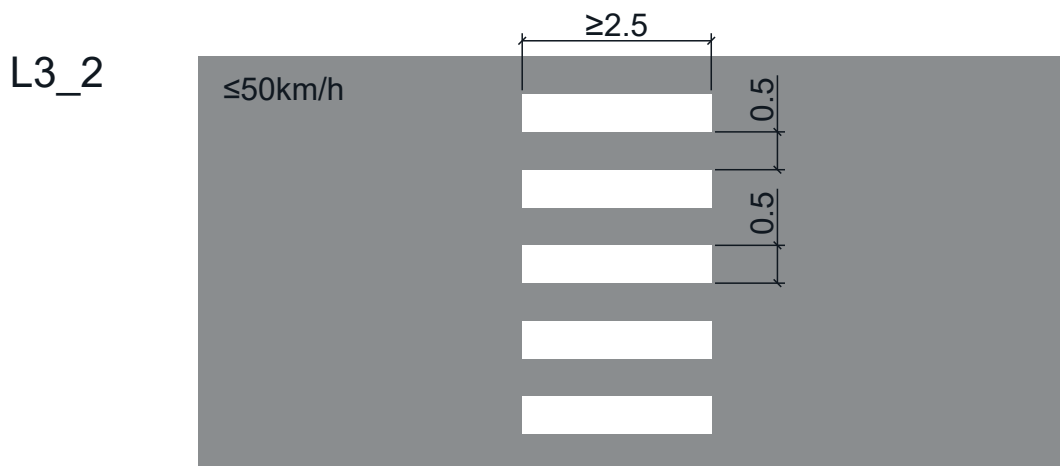
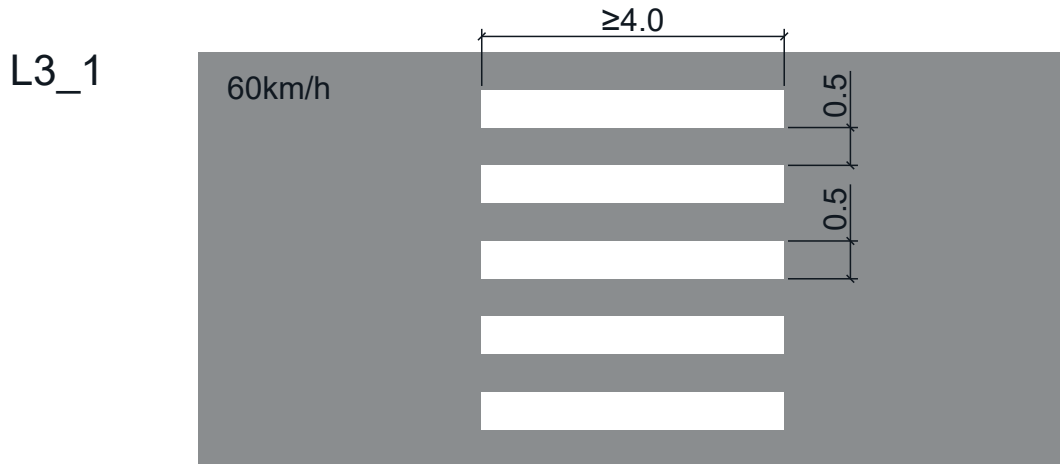
TIEMERKINTÄ L2 Väistämisviiva



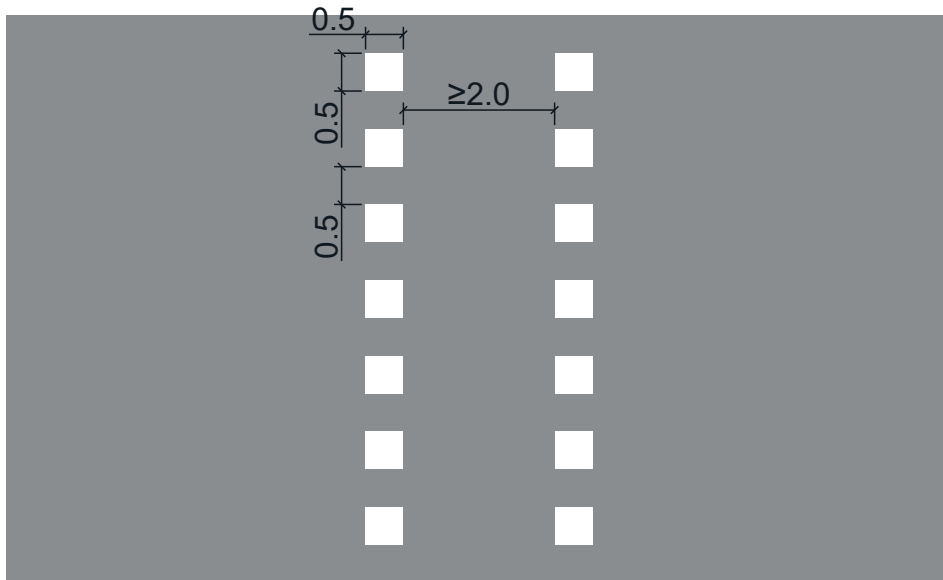
L2_2 Väistämisviiva pyörätiellä



TIEMERKINTÄ L3
Suojatie

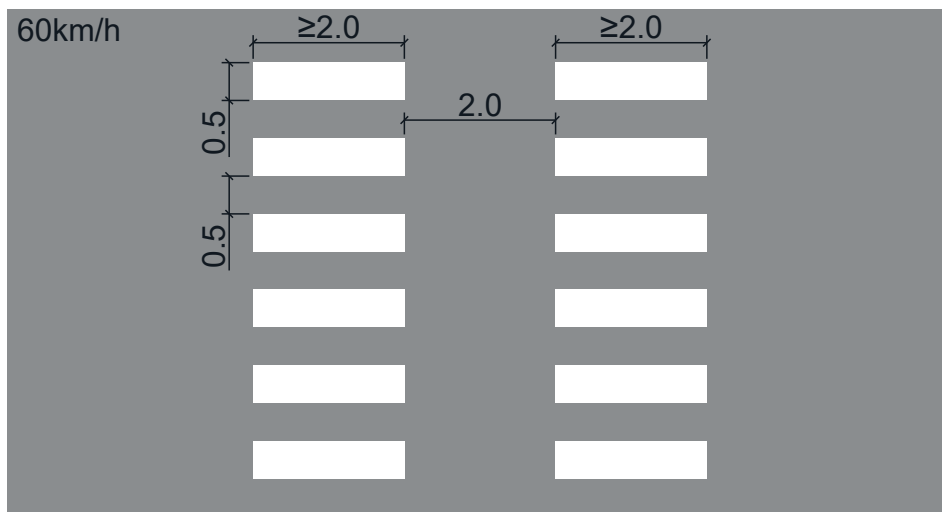


TIEMERKINTÄ L4
L4_1 Pyörätien jatke

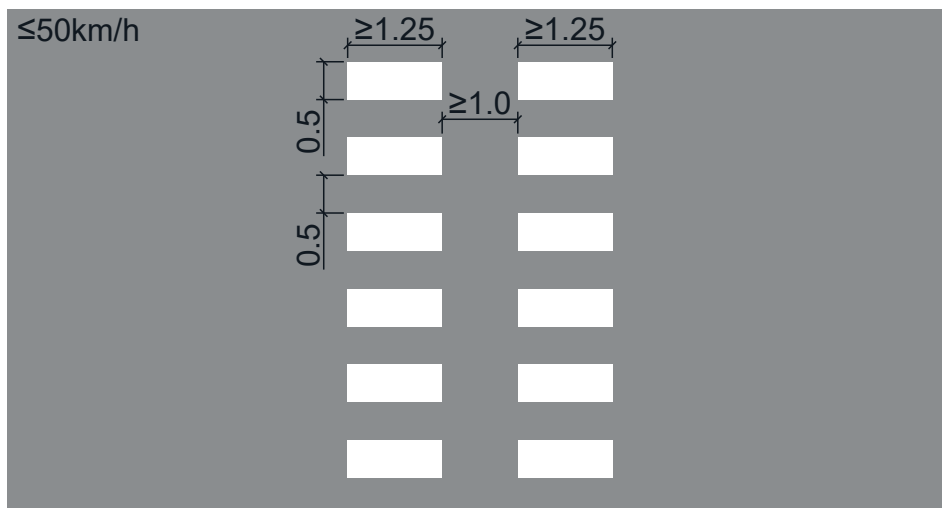


TIEMERKINTÄ L4
L4_2 Pyörätien jatke ja suojatie

L4_2_1

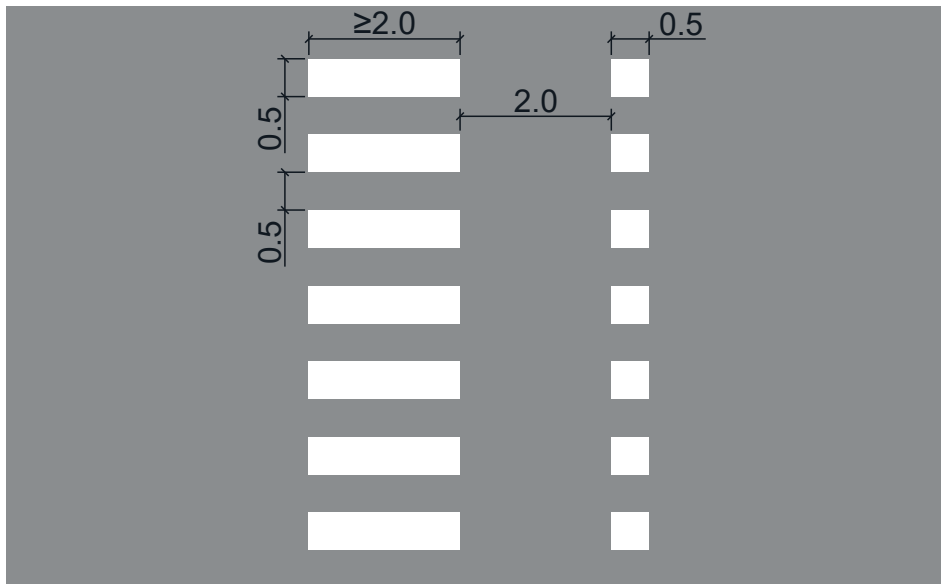


L4_2_2





TIEMERKINTÄ L4



L4_3 Pyörätien jatke ja suojatie rinnakkain



TIEMERKINTÄ L5
Töyssi



TIEMERKINTÄ L5
L5_2 Töyssy



TIEMERKINTÄ L6 Heräteraidat

