

## Liite 3 Sallivat UAS-ilmatilavyöhykkeet

### a) Lennokkien lennätyspaikat

Toiminta lennokkien lennätyspaikoille perustettavilla sallivilla UAS-ilmatilavyöhykkeillä on vapautettu komission täytäntöönpanoasetuksen (EU) 2019/947 seuraavista kategorioista 'avoin' koskevista vaatimuksista:

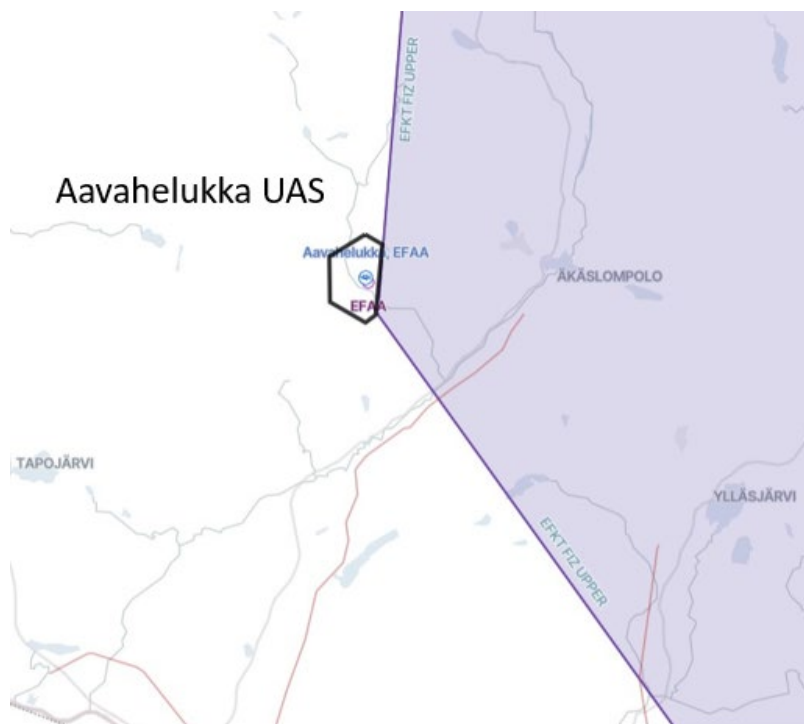
- laitekohtaiset vaatimukset (4 artikla, kohta 1, alakohta a)
- painorajoitus (4 artikla, kohta 1, alakohta b)
- etäisyys ihmisiin (4 artikla, kohta 1, alakohta c)
- näköyhteys (4 artikla, kohta 1, alakohta d)
- lennätyskorkeus (4 artikla, kohta 1, alakohta e)
- VAK, esineiden pudotus (4 artikla, kohta 1, alakohta f) (lukuun ottamatta seuraavia lennokkien lennätyspaikkoja: Tikkamannila, Vaasa, Lappeenranta, Raisio, Seutula)
- 7 artikla, kohta 1, seuraavasti:
  - Yleiset vaatimukset (UAS.OPEN.010, kohta 2)
  - Toiminta alakategoriassa A1 (UAS.OPEN.020, kohdat 1, 2, kohdan 4 alakohta b sekä kohta 5)
  - Toiminta alakategoriassa A2 (UAS.OPEN.030, lukuun ottamatta kohdan 2 vaatimusta perehtymisestä miehittämättömän ilma-alusjärjestelmän valmistajan laatimaan antamiin valmistajan ohjeisiin)
  - Toiminta alakategoriassa A3 (UAS.OPEN.040, kohdat 2, 3 ja 4, lukuun ottamatta kohdan 3 vaatimusta perehtymisestä miehittämättömän ilma-alusjärjestelmän valmistajan antamiin valmistajan ohjeisiin)
  - Käyttäjän vastuut (UAS.OPEN.050, kohdan 4 alakohta a sekä kohta 5)
  - Kauko-ohjaajan vastuut (UAS.OPEN.060, kohdan 1 alakohta a)
- koulutusvaatimukset (8 artikla, kohta 1)
- vähimmäisikä (9 artikla, kohta 1).

Vapautukset ovat mahdollisia ainoastaan Suomen Ilmailuliitto ry:n hakemuksen liitteessä 1 (Poikkeamat avoimen toimintakategorian rajoituksista) kuvattujen ehtojen ja toimintamallien mukaisesti. Hakemusliitteessä tarkoitettujen kenttäsääntöjen muutokset on koordinoitava paikallisten toimijoiden sekä tarvittaessa Puolustusvoimien ja Rajavartiolaitoksen kanssa. Kenttäsääntöjen muutokset on toimitettava Liikenne- ja viestintävirastolle tiedoksi. Jos muutoksella on vaikutusta sallivan UAS-ilmatilavyöhykkeen perustamisen pohjana olleeseen riskiarvioon, virasto voi kieltää muutoksen toteuttamisen tai asettaa sille lisäehtoja.

Sallivat UAS-ilmatilavyöhykkeet perustetaan vain lennokkipaikalla toimivan harrasteilmailuyhdistyksen, -kerhon tai -seuran omaan käyttöön. Muiden toiminta vyöhykkeellä on sallittua noudattaen tavanomaisia avoimen kategorian ehtoja ja rajoituksia.

Maanpuolustuksen kohteiden kuvaaminen ja tutkiminen ilmasta ei ole sallittua ilman erillistä Pääesikunnan lupaa (<http://puolustusvoimat.fi/ilmakuvauslupa>).

**Aavahelukka - EFAA lennokokenttä UAS, SFC - 3300FT MSL**

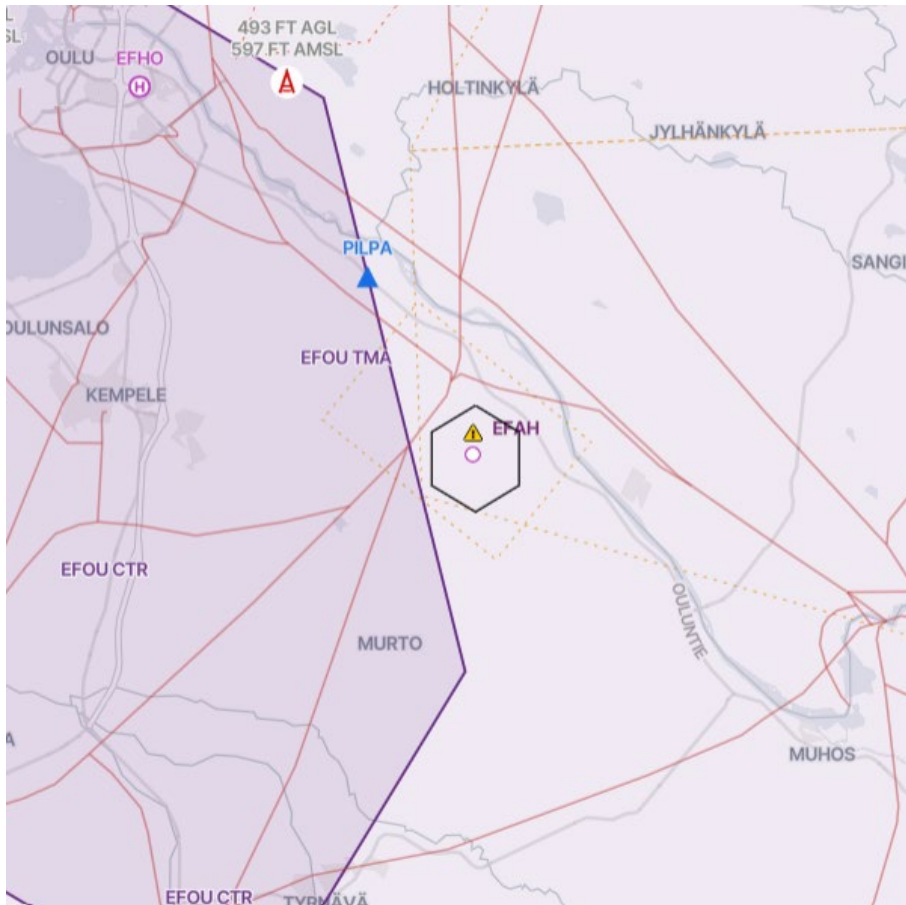


Toimijat: Pajalakolariwoodshipmeet

673716N 0235807E - 673703N 0235906E - 673530N 0235843E - 673520N 0235808E -  
673547N 0235605E - 673647N 0235603E - 673716N 0235807E

Sijaitsee osin EFAA UAS rajoittavalla vyöhykkeellä.

**Ahmosuo - EFAH lennokokenttä UAS, SFC - 1700FT MSL**

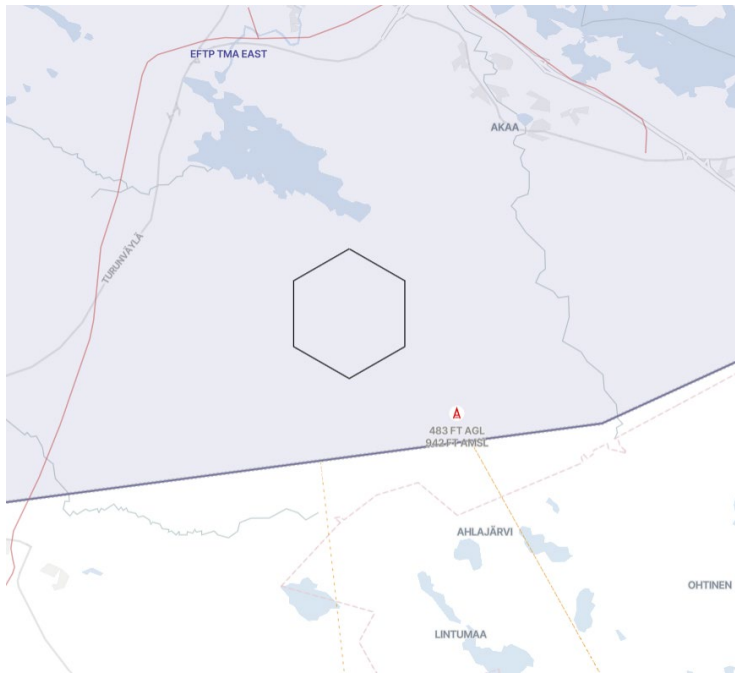


Toimijat: Oulun Ilmailukerho ry

645435N 0254515E - 645407N 0254704E - 645310N 0254704E - 645242N 0254515E -  
645310N 0254325E - 645407N 0254325E - 645435N 0254515E

Sijaitsee osin EFAH UAS rajoittavalla vyöhykkeellä.

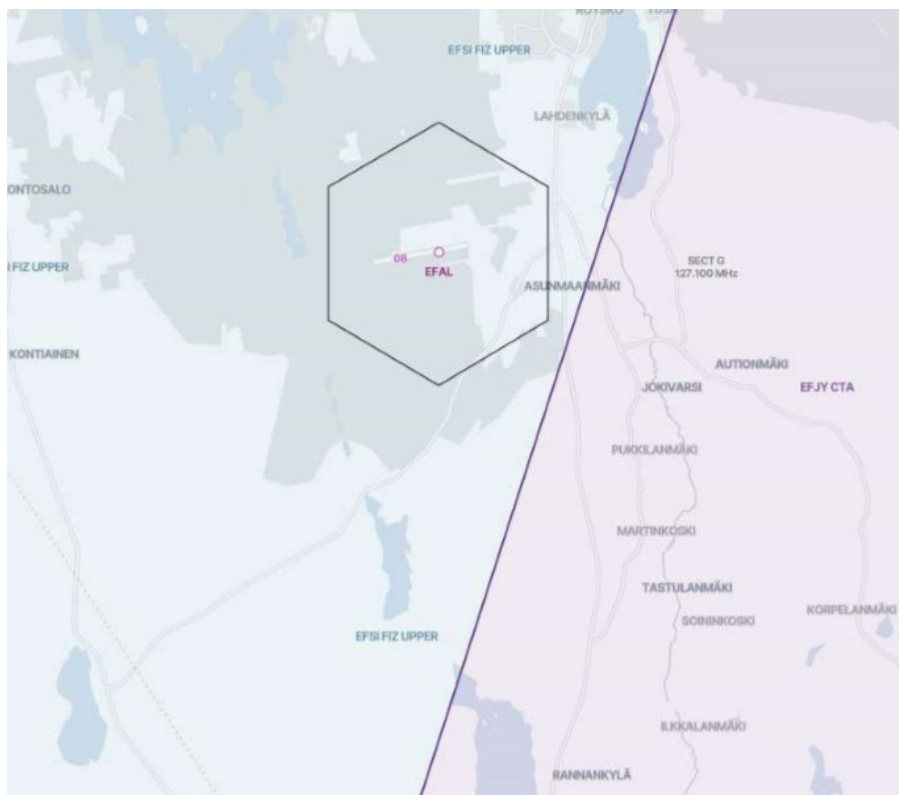
**Akaa - Akaan lennokkikenttä UAS, SFC - 2000FT MSL**



Toimijat: Tampereen RC-lentäjät ry

610820N 0234727E - 610752N 0234907E - 610655N 0234907E - 610627N 0234727E -  
610655N 0234547E - 610752N 0234547E - 610820N 0234727E

**Alavus - EFAL lennokokkentä UAS, SFC - 2000FT MSL**

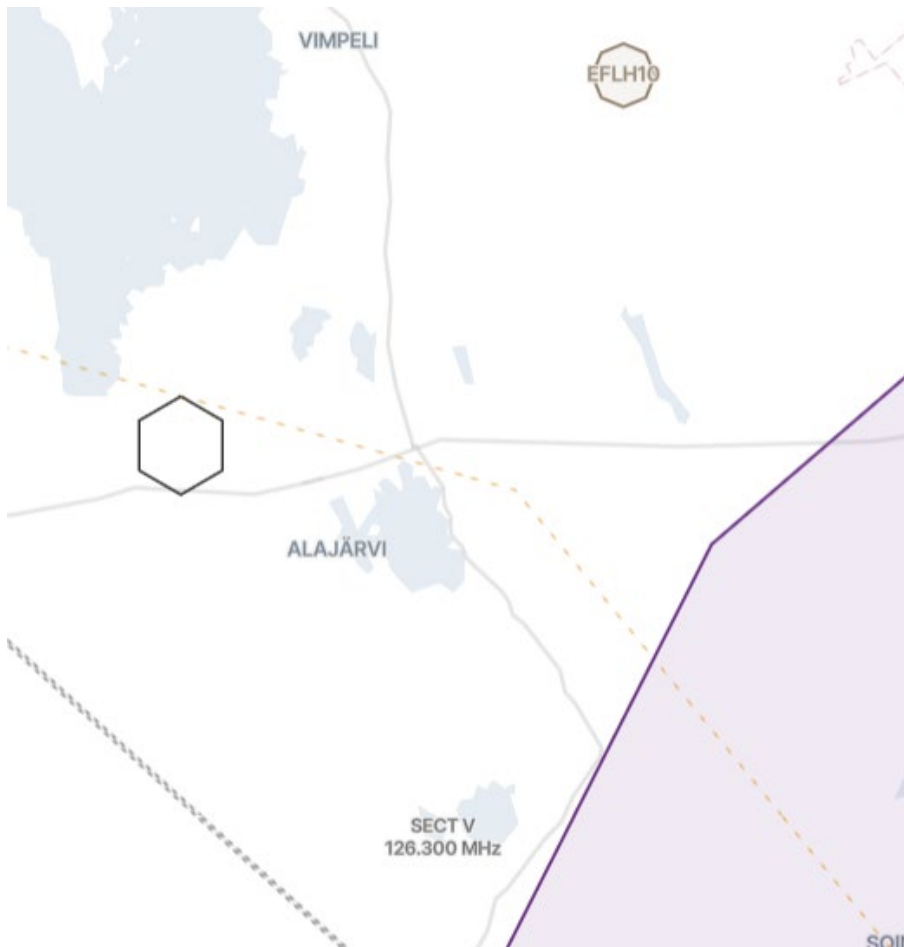


Toimijat: Alavuden seudun Lentokentäsäätio sr

623413N 0233424E - 623345N 0233606E - 623248N 0233606E - 623220N 0233424E -  
623248N 0233241E - 623345N 0233241E - 623413N 0233424E

Sijaitsee osin EFAL UAS rajoittavalla vyöhykkeellä.

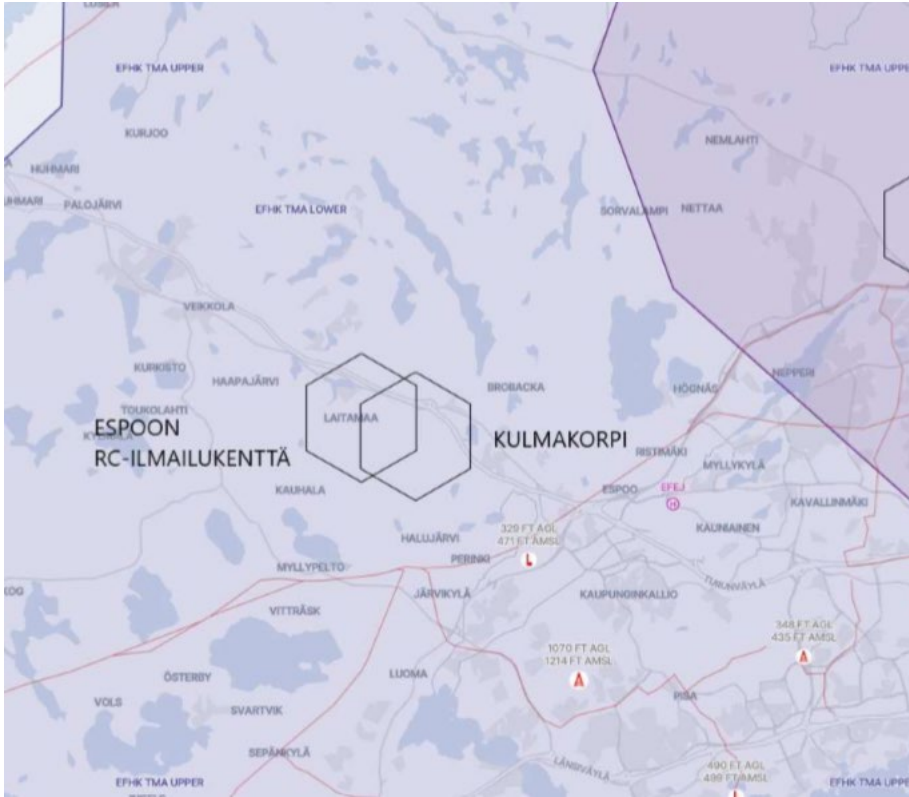
**Alajärvi - Hietanevan lennokkikenttä UAS, SFC - 5000 FT MSL**



Toimijat: RC-Hietaneva ry

630256N 0234226E - 630228N 0234411E - 630131N 0234411E - 630103N 0234226E -  
630131N 0234040E - 630228N 0234040E - 630256N 0234226E

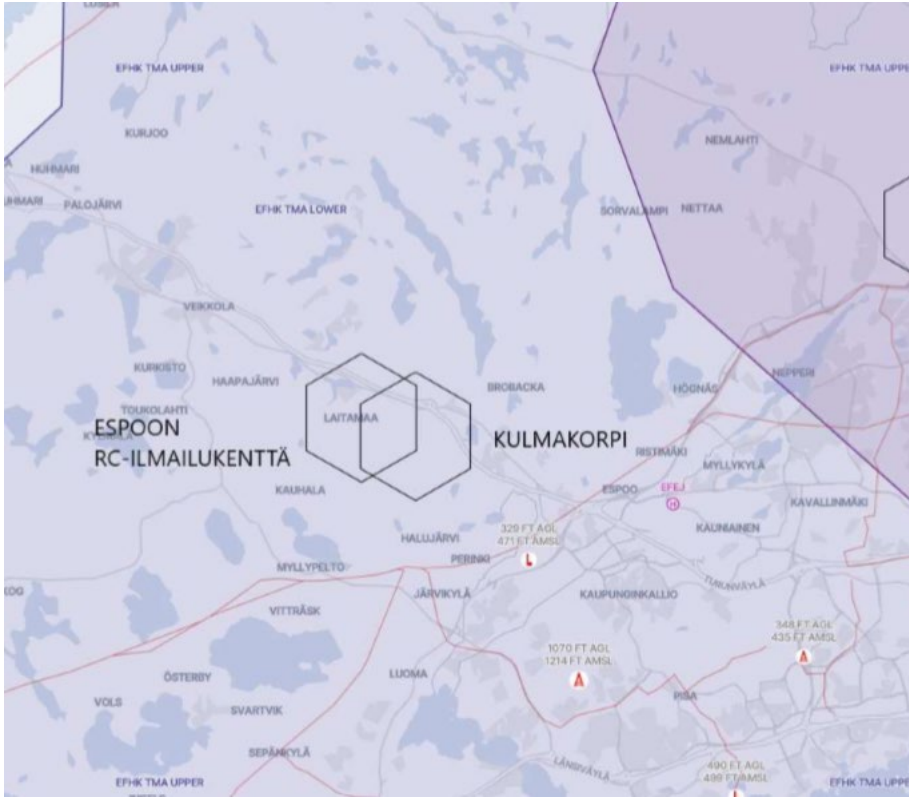
**Espoo - Espoon RC-lennokkikenttä UAS, SFC - 1300FT MSL**



Toimijat: RC-Kopterit ry ja Soukan Lennokkikerho ry

601527N 0243159E - 601459N 0243336E - 601402N 0243336E - 601334N 0243159E -  
601402N 0243021E - 601459N 0243021E - 601527N 0243159E

**Espoo - Kulmakorven lennökkikenttä UAS, SFC - 1300FT MSL**



Toimijat: Suomen Avaruustutkimusseura ry

601511N 0243335E - 601443N 0243512E - 601346N 0243512E - 601318N 0243335E -  
601346N 0243157E - 601443N 0243157E - 601511N 0243335E



**Eura - EFEU lennokokkentä UAS, SFC - 1700FT MSL**



Toimijat: Kauttuan Ilmailukerho ry

610755N 0221200E - 610727N 0221340E - 610630N 0221340E - 610602N 0221200E -  
610630N 0221020E - 610727N 0221020E - 610755N 0221200E

Sijaitsee osin EFEU UAS rajoittavalla vyöhykkeellä.

**Genböle - EFGE lennokokenttä UAS, SFC - 5000FT MSL**



Toimijat: Saariston Ilmailukerho ry

600609N 0223119E - 600541N 0223256E - 600444N 0223256E - 600416N 0223119E -  
600444N 0222941E - 600541N 0222941E - 600609N 0223119E

Sijaitsee osin EFGE UAS rajoittavalla vyöhykkeellä.

**Forssa - EFFO lennokokenttä UAS, SFC - 5000FT MSL**

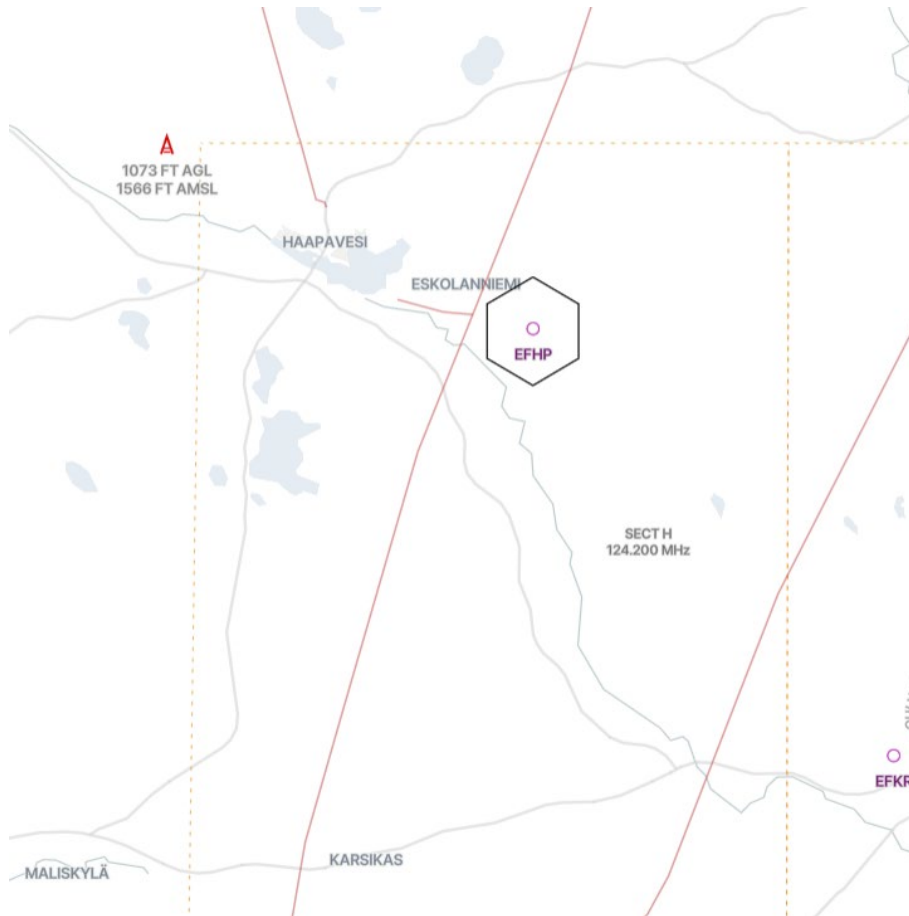


Toimijat: Forssan Seudun ilmailuyhdistys ry

604909N 0233902E - 604841N 0234039E - 604744N 0234039E - 604716N 0233902E -  
604744N 0233724E - 604841N 0233724E - 604909N 0233902E

Sijaitsee osin EFWO UAS rajoittavalla vyöhykkeellä.

**Haapavesi - EFHP lennokokenttä UAS, SFC - 5000FT MSL**

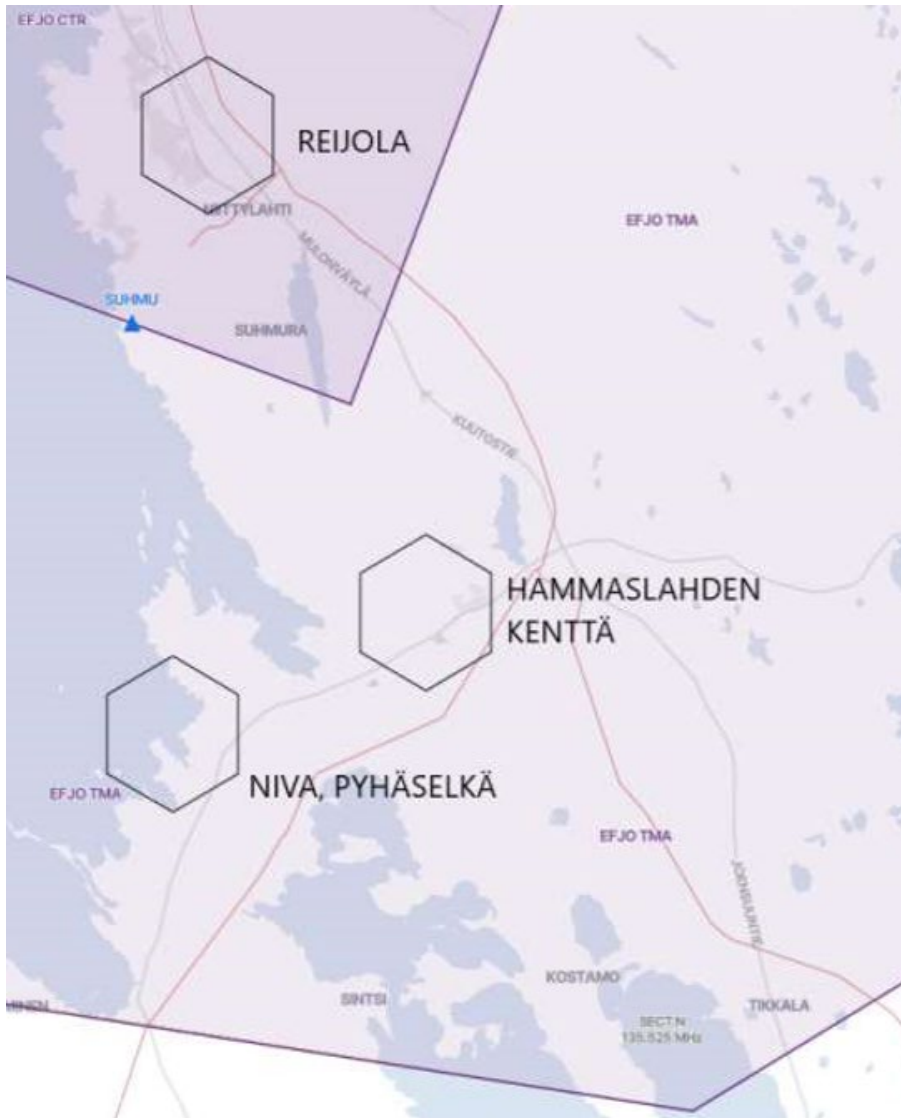


Toimijat: Pyhäjokialueen Ilmailukerho ry

640741N 0253015E - 640713N 0253204E - 640616N 0253204E - 640548N 0253015E -  
640616N 0252825E - 640713N 0252825E - 640741N 0253015E

Sijaitsee osin EFHP UAS rajoittavalla vyöhykkeellä.

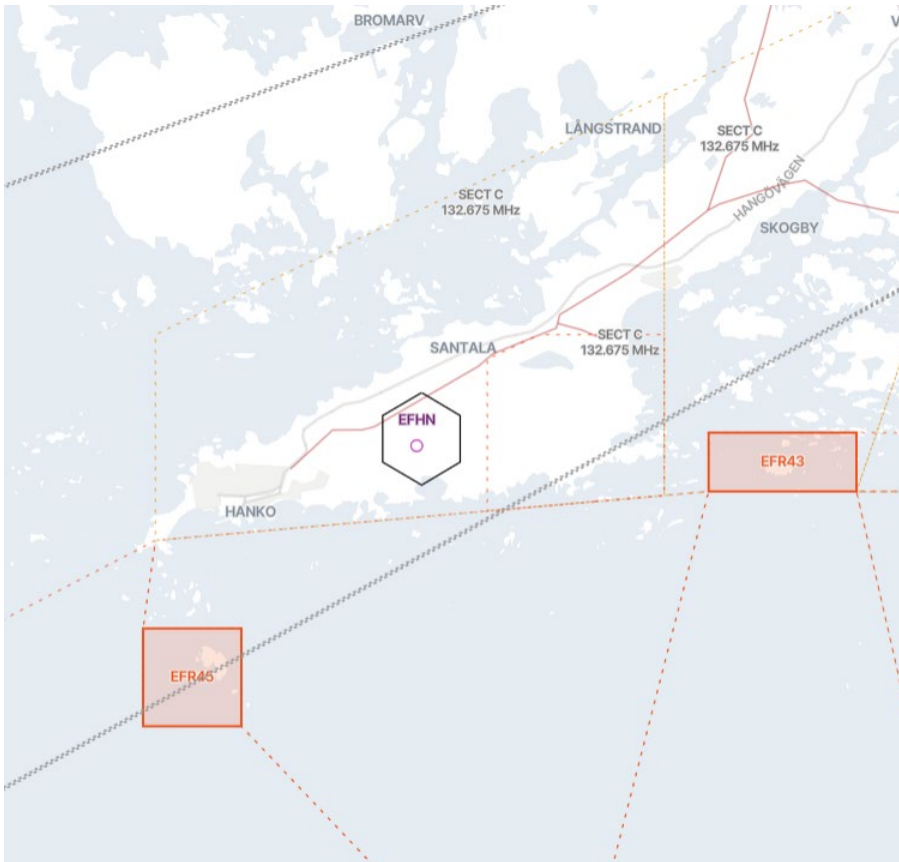
**Hammassahti - Hammasslahden lennökkikenttä UAS, SFC - 2000FT MSL**



Toimijat: Joensuun Ilmailukerho ry

622658N 0295722E - 622630N 0295904E - 622533N 0295904E - 622505N 0295722E -  
622533N 0295539E - 622630N 0295539E - 622658N 0295722E

**Hanko - EFHN lennokokenttä UAS, SFC - 5000FT MSL**

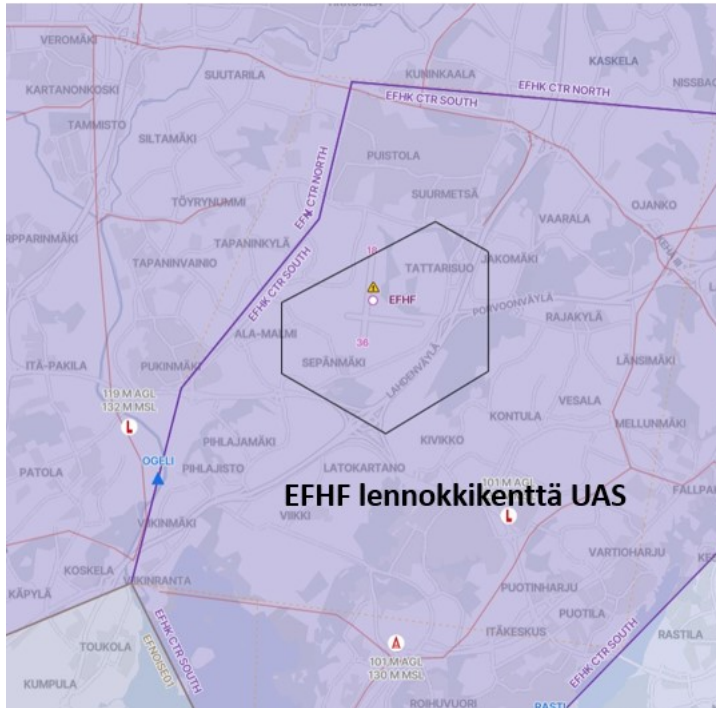


Toimijat: Lentokenttäyhdistys ry

595149N 0230508E - 595121N 0230642E - 595024N 0230642E - 594956N 0230508E -  
595024N 0230333E - 595121N 0230333E - 595149N 0230508E

Sijaitsee osin EFHN UAS rajoittavalla vyöhykkeellä.

**Helsinki - EFHF lennokkikenttä UAS, SFC - 700FT MSL**



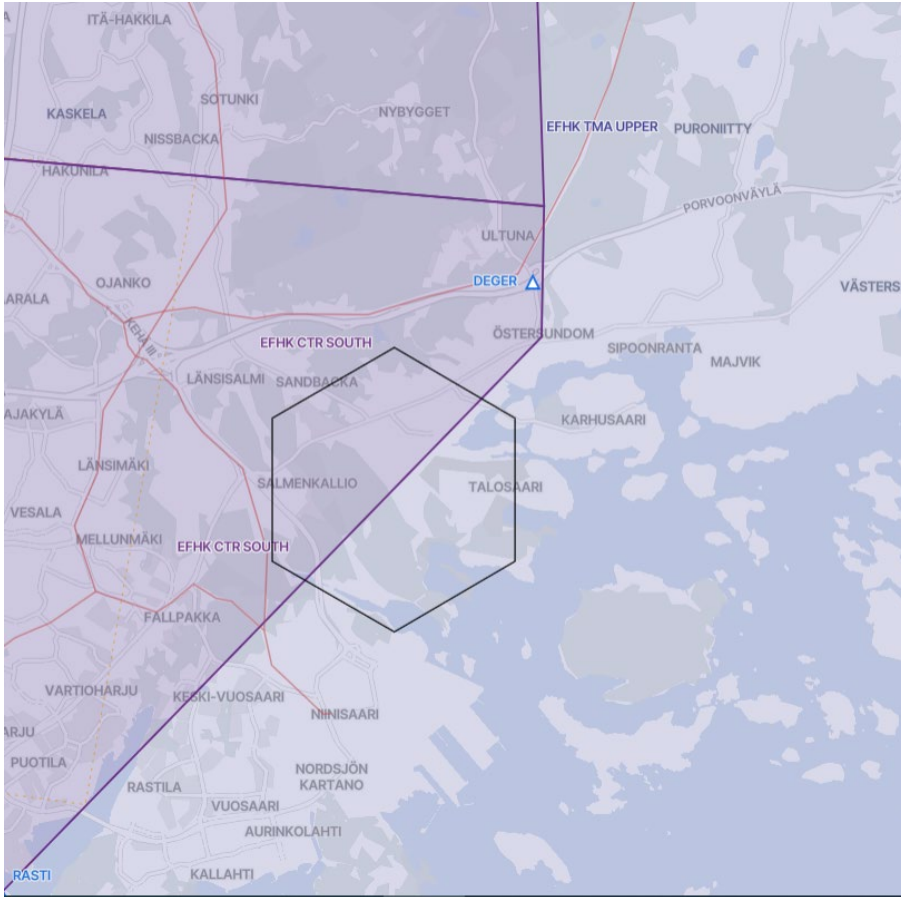
Toimijat: Suomen Ilmailuliitto ry

601537N 0250428E - 601441N 0250428E - 601412N 0250251E - 601440N 0250113E -  
601513N 0250113E - 601551N 0250338E - 601537N 0250428E

Sijaitsee EFHK CTR SOUTH alueella, EFHK UAS E vyöhykkeellä ja EFHF UAS vyöhykkeellä.

- EFHK UAS E: Lennätykset 700 ft (AMSL) korkeuteen saakka ainoastaan erikseen sopimalla Helsinki-Malmin (EFHF) lentopaikan pitäjän kanssa, tai toimimalla julkaistujen paikallisten toimintaohjeiden ja -menettelyjen mukaisesti.

**Helsinki - Talosaarentien lennokokkentä UAS, SFC - 1300FT MSL**



Toimijat: Vallilan lennokokkerho ry

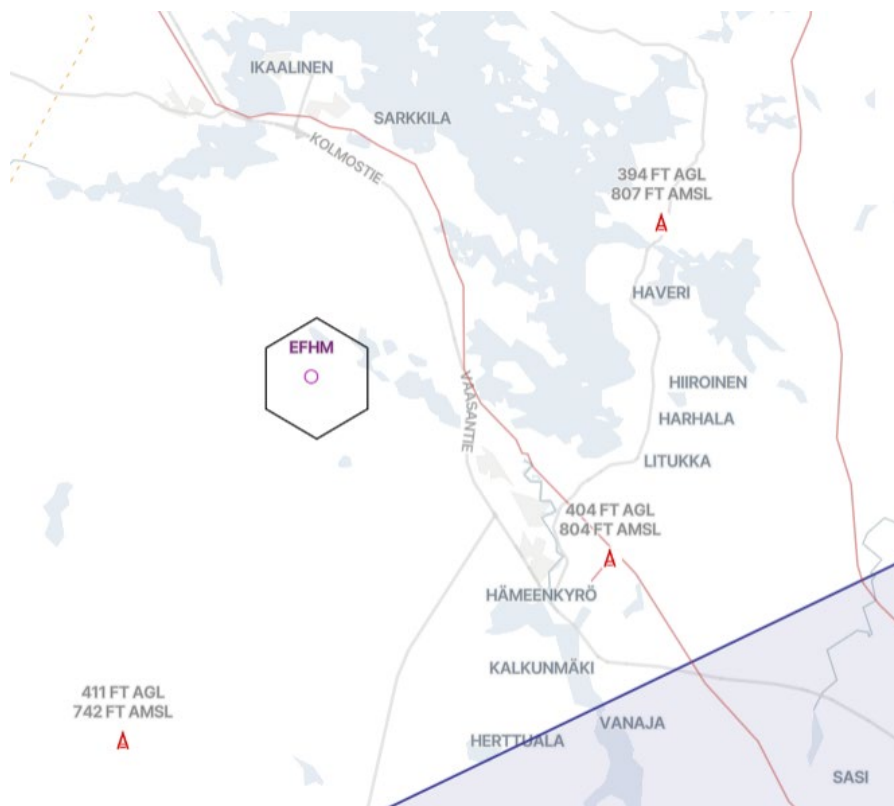
601533N 0251042E - 601505N 0251219E - 601408N 0251219E - 601340N 0251042E -  
601408N 0250904E - 601505N 0250904E - 601533N 0251042E

Sijaitsee osin EFHK CTR SOUTH alueella ja EFHK UAS E vyöhykkeellä.

- Lennätykset 700FT (AMSL) korkeuteen saakka ainoastaan erikseen sopimalla Helsinki-Malmin (EFHF) lentopaikan pitäjän kanssa, tai toimimalla julkaistujen paikallisten toimintaohjeiden ja -menettelyjen mukaisesti.
- Lennättäminen esteen läheisyydessä (enintään 50 m vaakasuoralla etäisyydellä) esteestä on kuitenkin sallittua kaikkina aikoina, ja esteen ylittäminen enintään 15 metrillä on sallittua esteestä vastaavan yksikön pyynnöstä.
- EFHK UAS E vyöhykkeellä lennättäminen ATS-elimen aukioloaikoina ainoastaan ilmailukennepalvelun tarjoajan luvalla.



**Hämeenkyrö - EFHM lennokokenttä UAS, SFC - 5000FT MSL**

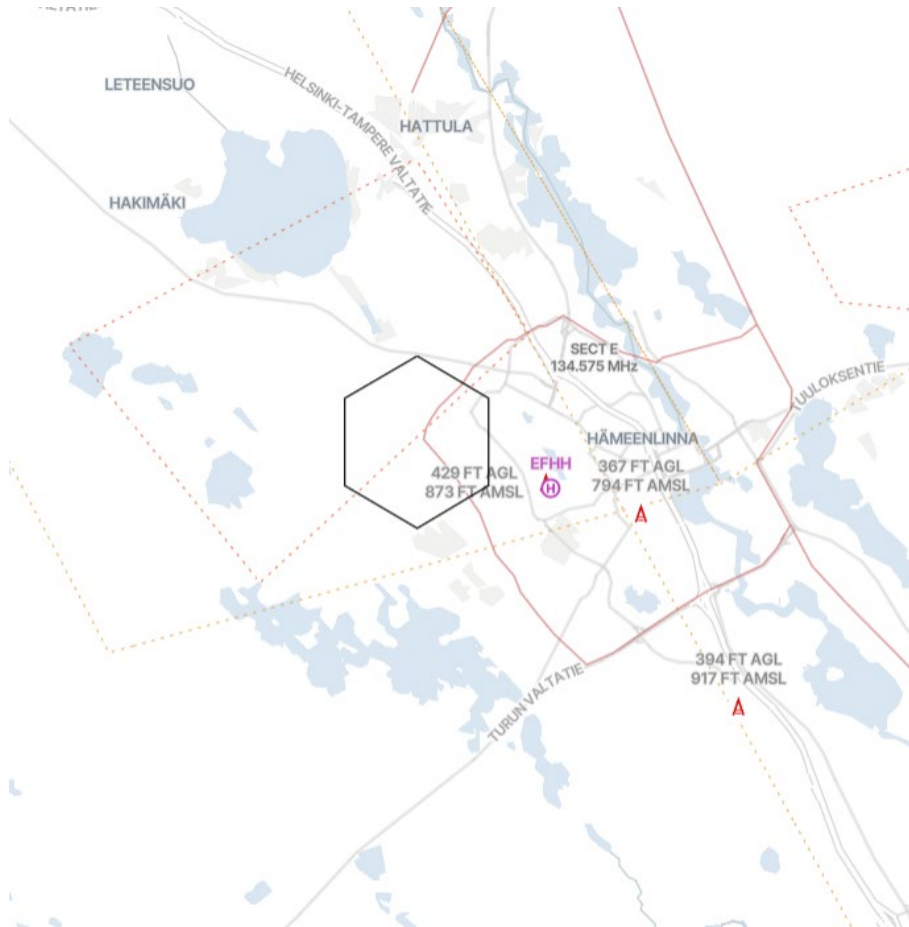


Toimijat: Tampereen RC-lentäjät ry

614220N 0230438E - 614152N 0230618E - 614055N 0230618E - 614027N 0230438E -  
614055N 0230258E - 614152N 0230258E - 614220N 0230438E

Sijaitsee osin EFHM UAS rajoittavalla vyöhykkeellä.

**Hämeenlinna - Vuorentaan lennokokenttä UAS, SFC - 5000FT MSL**

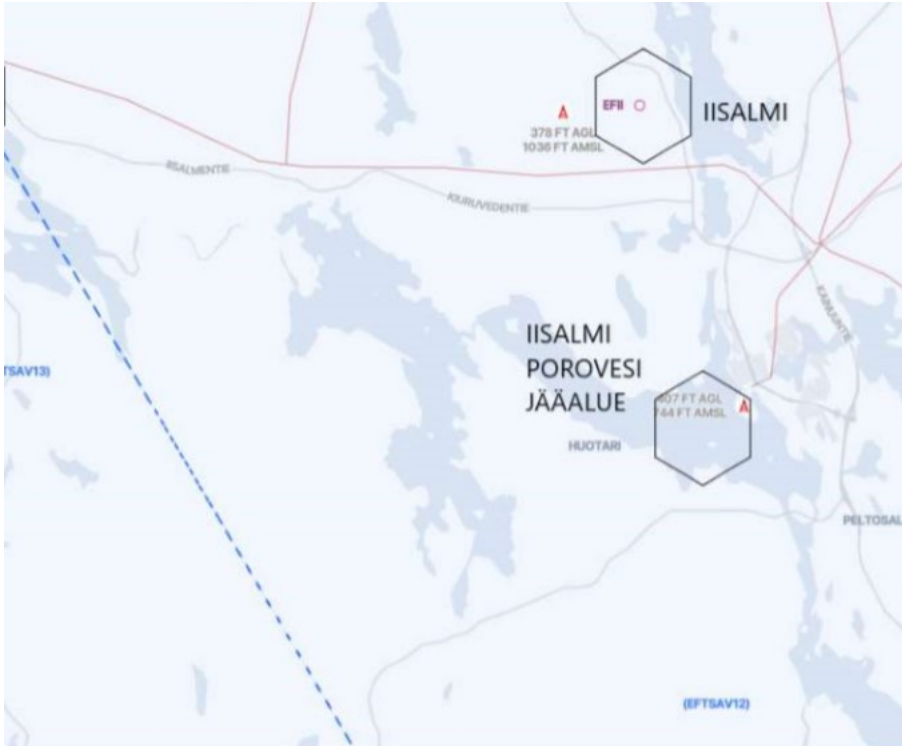


Toimijat: Räyskälän Ilmailukerho ry

610055N 0242154E - 610027N 0242331E - 605930N 0242331E - 605902N 0242154E -  
605930N 0242016E - 610027N 0242016E - 610055N 0242154E

Sijaitsee pysyvällä vaara-alueella EFD156A PAROLA.

**Iisalmi - EFII lennokokenttä UAS, SFC - 5000FT MSL**

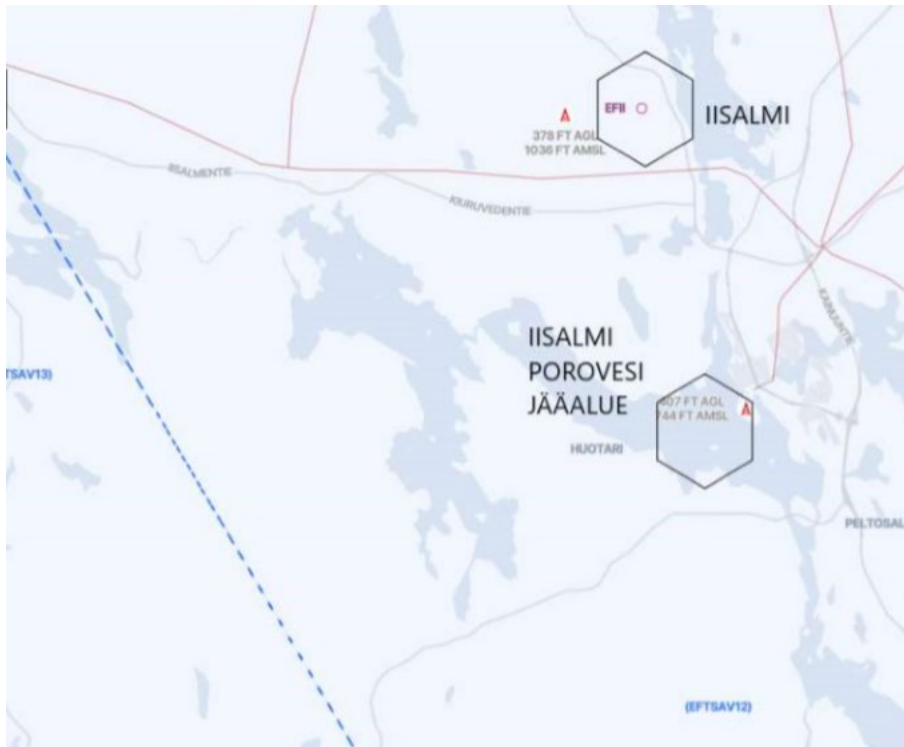


Toimijat: Ysi ry ja lennokokikerho Tintti Iisalmi

633851N 0270727E - 633823N 0270912E - 633726N 0270912E - 633658N 0270727E -  
633726N 0270541E - 633823N 0270541E - 633851N 0270727E

Sijaitsee osin EFII UAS rajoittavalla vyöhykkeellä.

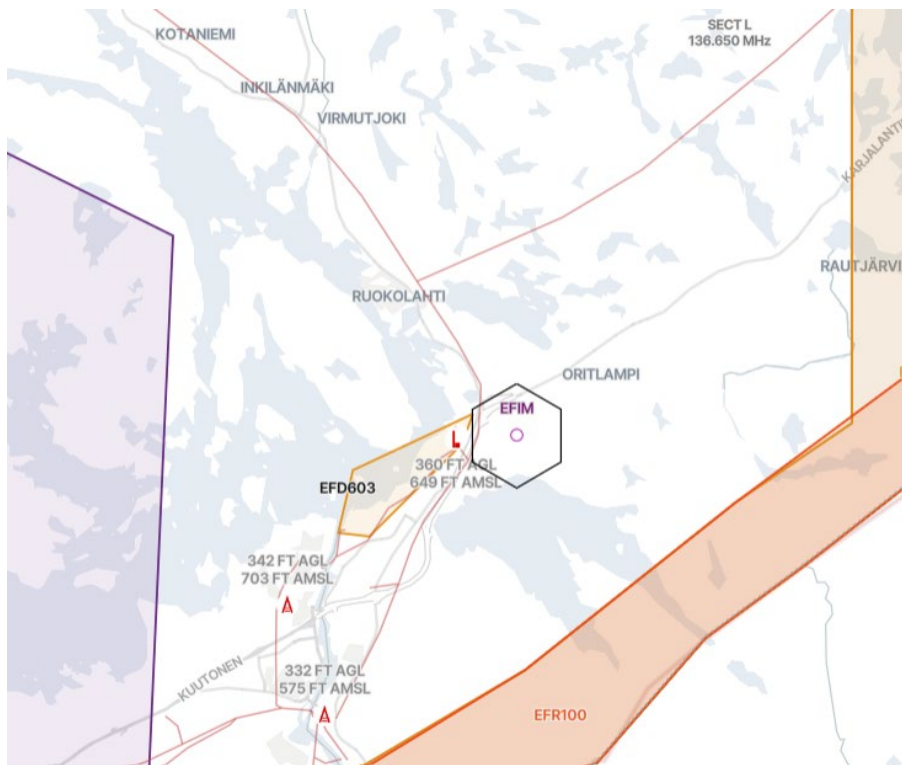
**Iisalmi - Poroveden jääalueen lennokokenttä UAS, SFC - 5000FT MSL**



Toimijat: Ysi ry ja lennokokikerho Tintti Iisalmi

633334N 0270939E - 633306N 0271124E - 633209N 0271124E - 633141N 0270939E -  
633209N 0270753E - 633306N 0270753E - 633334N 0270939E

**Immola - EFIM lennokkikenttä UAS, SFC - 5000FT MSL**

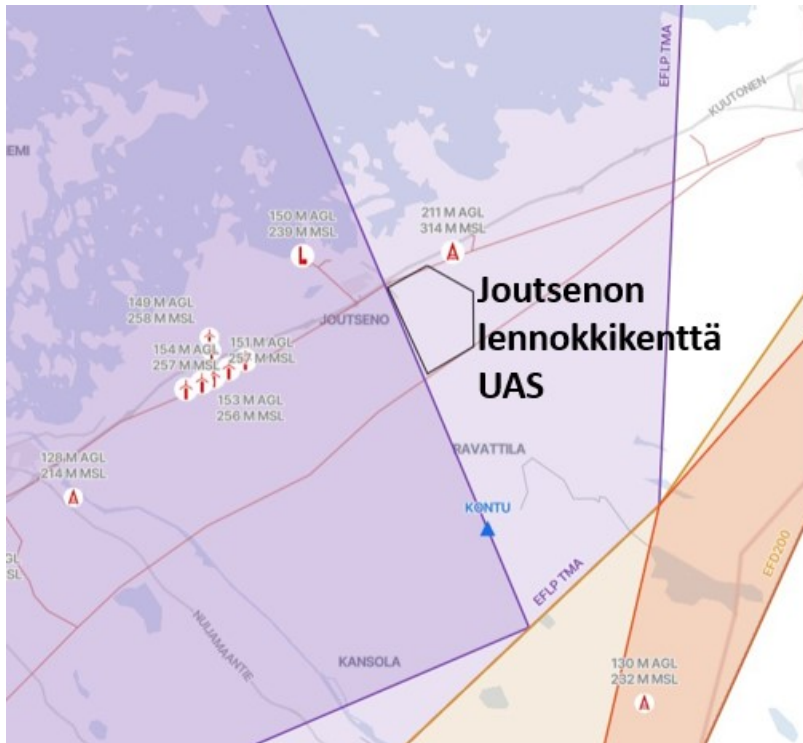


Toimijat: Imatran Lentokentän Kannatusyhdistys ry

611555N 0285413E - 611527N 0285553E - 611430N 0285553E - 611402N 0285413E -  
611430N 0285233E - 611527N 0285233E - 611555N 0285413E

Sijaitsee osin EFIM UAS rajoittavalla vyöhykkeellä ja ilmakeuhuskieltoalueella.

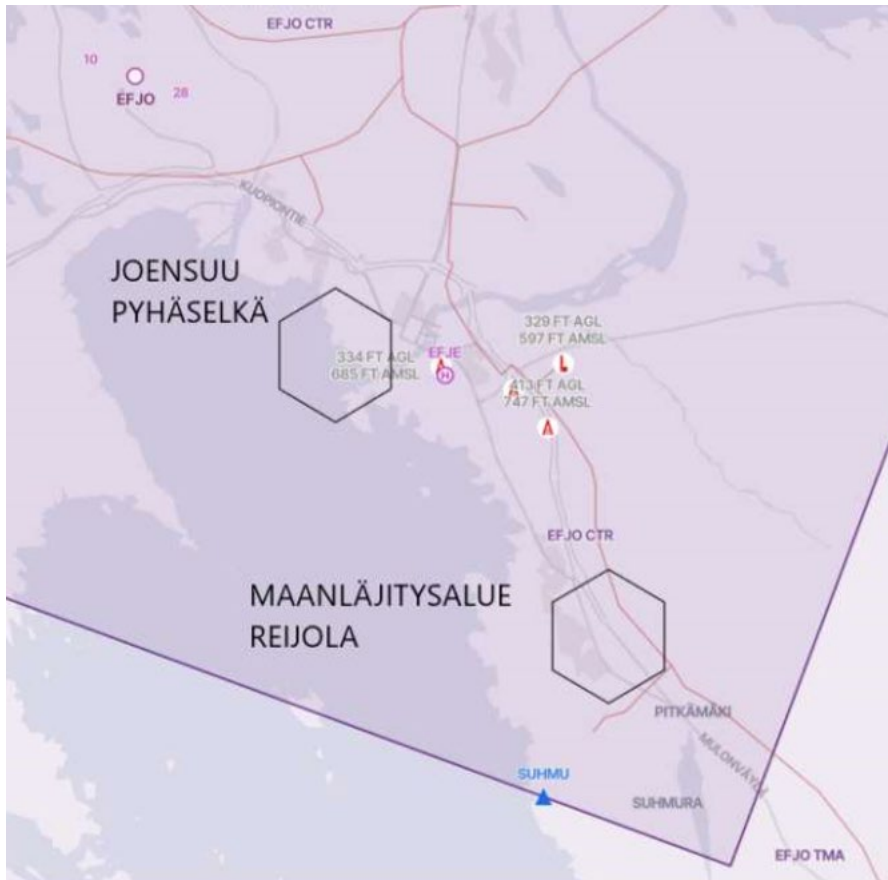
**Joutseno - Joutsenon lennokkikenttä UAS, SFC - 1600FT MSL**



Toimijat: Model Club Fly High

610739N 0283134E - 610712N 0283313E - 610615N 0283314E - 610547N 0283135E -  
610716N 0283009E - 610739N 0283134E

**Joensuu - Maanlajitysalue Reijolan lennokokkentä UAS, SFC - 2000FT MSL**



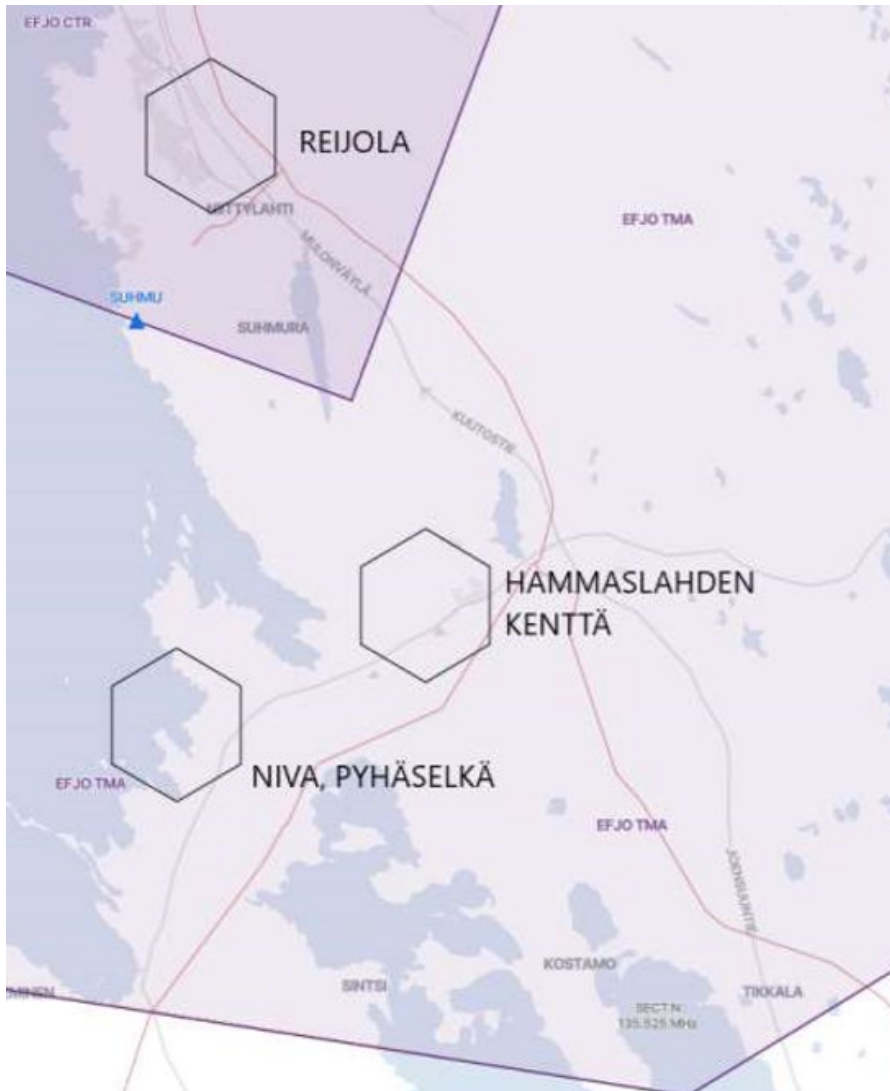
Toimijat: Joensuun Ilmailukerho ry

623243N 0295141E - 623215N 0295323E - 623118N 0295323E - 623050N 0295141E -  
623118N 0294958E - 623215N 0294958E - 623243N 0295141E

Sijaitsee EFJO CTR alueella ja EFJO UAS D vyöhykkeellä.

- ATS-elimien aukioloaikoina UAS-toiminta alueella yli 120 m (AGL) korkeudella on sallittua ainoastaan ilmailukerhon palvelun tarjoajan luvalla.
- Lennättäminen esteen läheisyydessä (enintään 50 m vaakasuoralla etäisyydellä) esteestä on kuitenkin sallittua kaikkina aikoina, ja esteen ylittäminen enintään 15 metrillä on sallittua esteestä vastaavan yksikön pyynnöstä.

**Joensuu - Niva, Pyhäselkä UAS, SFC - 2000FT MSL**



Toimijat: Joensuun Ilmailukerho ry

622530N 0295046E - 622502N 0295228E - 622405N 0295228E - 622337N 0295046E -  
622405N 0294903E - 622502N 0294903E - 622530N 0295046E



**Joensuu - Pyhäselkä UAS, SFC - 2000FT MSL**



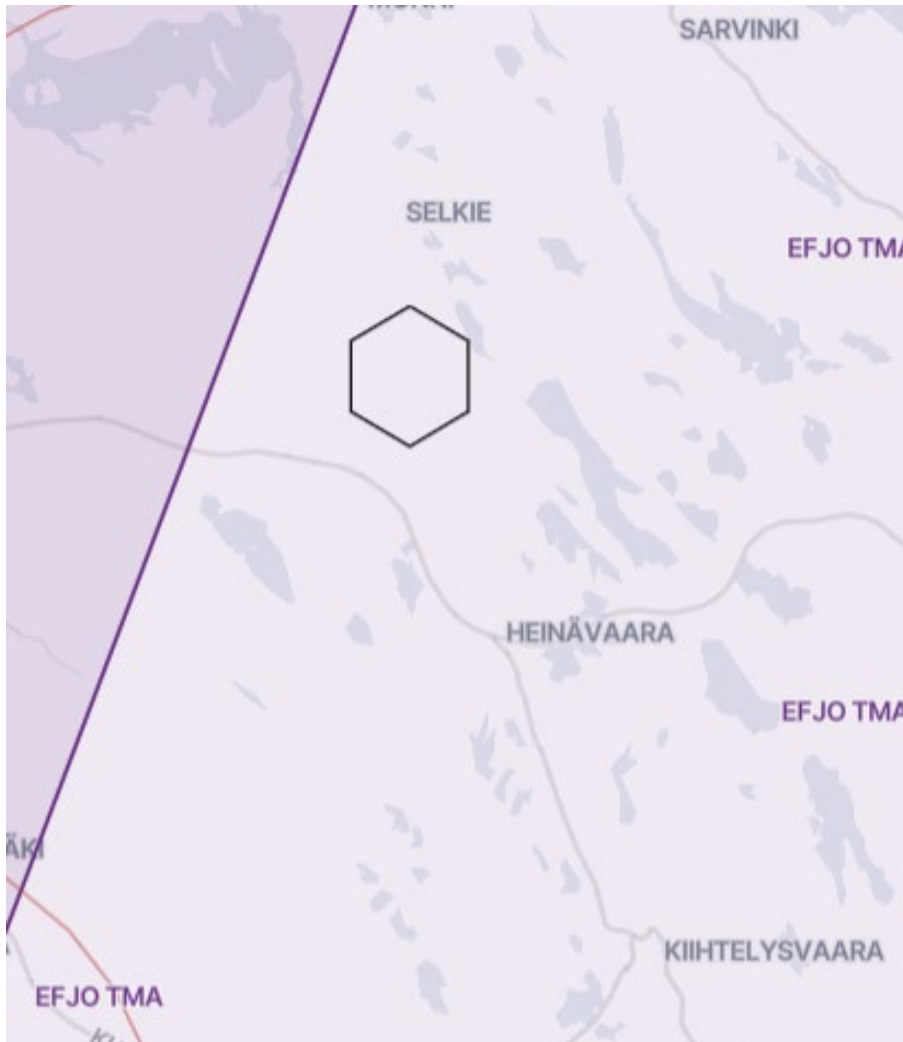
Toimijat: Joensuun Ilmailukerho ry

623515N 0294454E - 623443N 0294314E - 623513N 0294137E - 623551N 0294136E -  
623542N 0294318E - 623547N 0294325E - 623515N 0294454E

Sijaitsee EFJO CTR alueella ja EFJO UAS D vyöhykkeellä.

- EFJO UAS D vyöhykkeellä ATS-elimien aukioloaikoina UAS-toiminta alueella yli 120 m (AGL) korkeudella on sallittua ainoastaan ilmaliikennepalvelun tarjoajan luvalla.
- ATS-elimien aukioloaikojen ulkopuolella UAS-toiminta yli 120 m (AGL) korkeudella on sallittua Liikenne- ja viestintäviraston luvalla tai Liikenne- ja viestintäviraston asettamilla erityisehdoilla.
- Lennättäminen esteen läheisyydessä (enintään 50 m vaakasuoralla etäisyydellä) esteestä on kuitenkin sallittua kaikkina aikoina, ja esteen ylittäminen enintään 15 metrillä on sallittua esteestä vastaavan yksikön pyynnöstä.

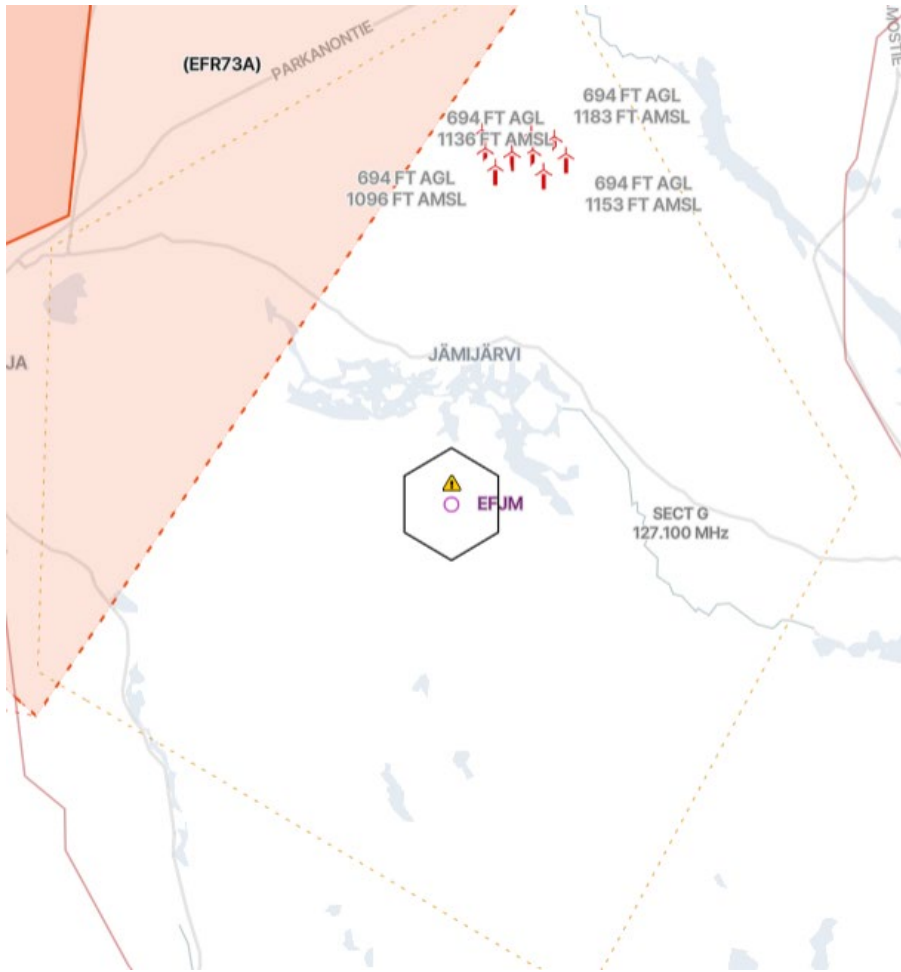
**Joensuu - Mustavaara UAS, SFC - 2000FT MSL**



Toimijat: Joensuun Ilmailukerho ry

623759N 0300803E - 623731N 0300945E - 623634N 0300945E - 623606N 0300803E -  
623634N 0300620E - 623731N 0300620E - 623759N 0300803E

**Jämijärvi - EFJM lennokokenttä UAS, SFC - 5000FT MSL**

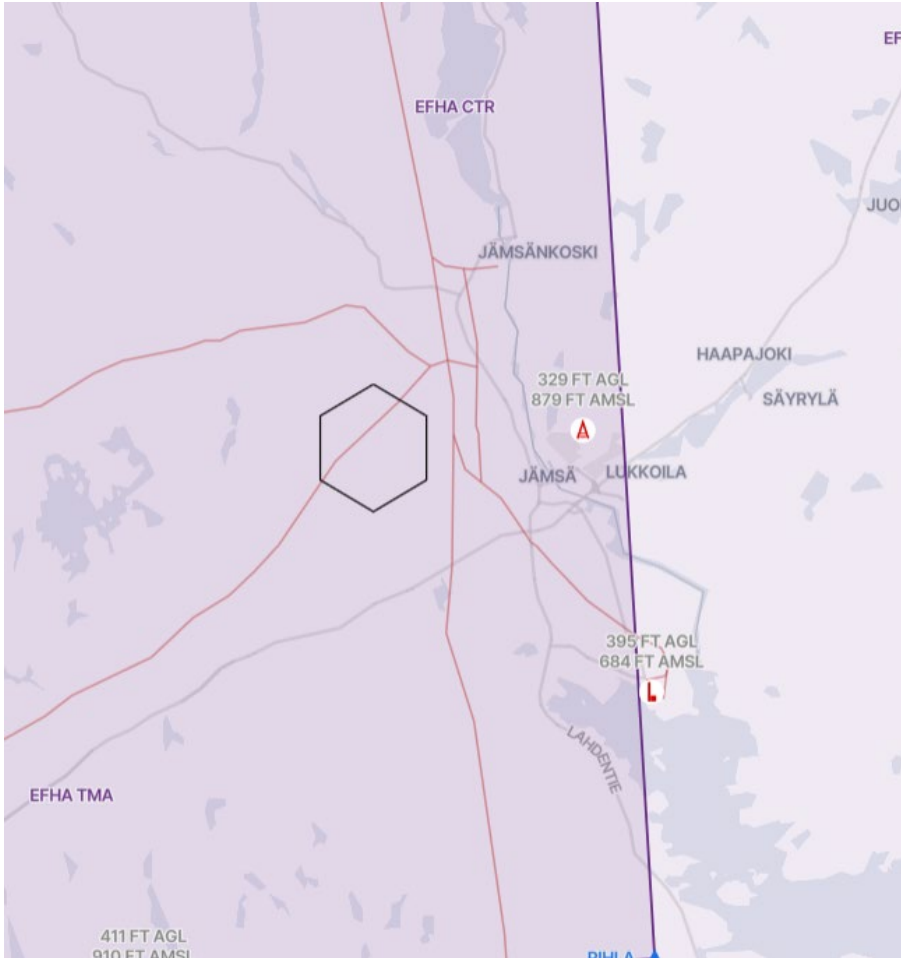


Toimijat: Jämi Säätiö rs

614740N 0224258E - 614712N 0224438E - 614615N 0224438E - 614547N 0224258E -  
614615N 0224118E - 614712N 0224118E - 614740N 0224258E

Sijaitsee osin EFJM UAS rajoittavalla vyöhykkeellä ja ilmakuvaukieltoalueella.

**Jämsä - Jämsän lennokokkentä UAS, SFC - 2000FT MSL**



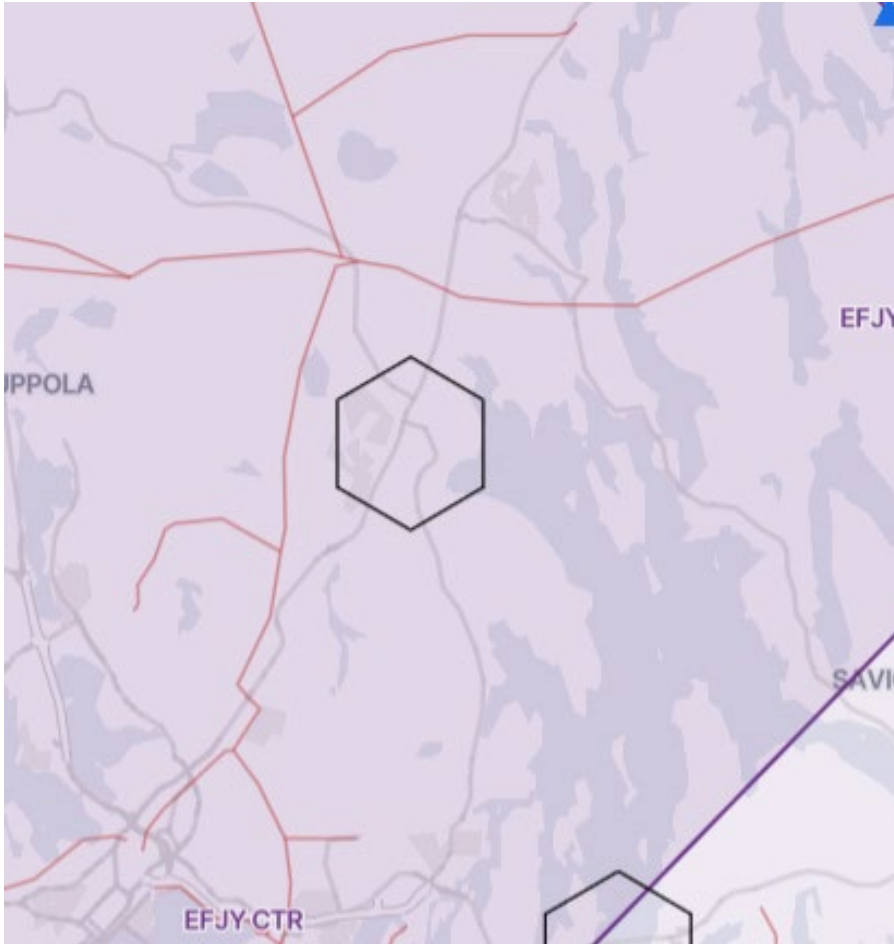
Toimijat: Jämsän Seudun Lennokki-Äijät ry

615313N 0250536E - 615245N 0250716E - 615148N 0250716E - 615120N 0250536E -  
615148N 0250356E - 615245N 0250356E - 615313N 0250536E

Sijaitsee EFHA CTR alueella ja EFHA UAS C rajoittavalla vyöhykkeellä.

- ATS-elimien aukioloaikoina UAS-toiminta alueella yli 50 m (AGL) korkeudella on sallittua ainoastaan ilmailiikennepalvelun tarjoajan luvalla.
- Lennättäminen esteen läheisyydessä (enintään 50 m vaakasuoralla etäisyydellä) esteestä on kuitenkin sallittua kaikkina aikoina, ja esteen ylittäminen enintään 15 metrillä on sallittua esteestä vastaavan yksikön pyynnöstä.

**Jyväskylä - Kalmarin pellon lennokokkentä UAS, SFC - 2000FT MSL**



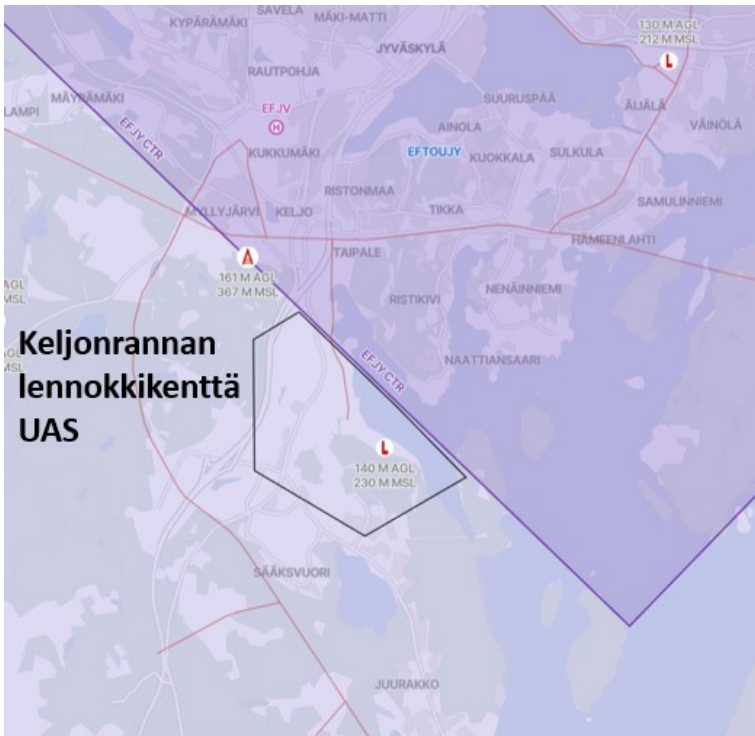
Toimijat: Lennokkikerho Cirrus ry

622031N 0255154E - 622003N 0255336E - 621906N 0255336E - 621838N 0255154E -  
621906N 0255011E - 622003N 0255011E - 622031N 0255154E

Sijaitsee EFJY CTR alueella ja EFJY UAS B rajoittavalla vyöhykkeellä.

- ATS-elimien aukioloaikoina UAS-toiminta alueella yli 50 m (AGL) korkeudella on sallittua ainoastaan ilmailiikennepalvelun tarjoajan luvalla.

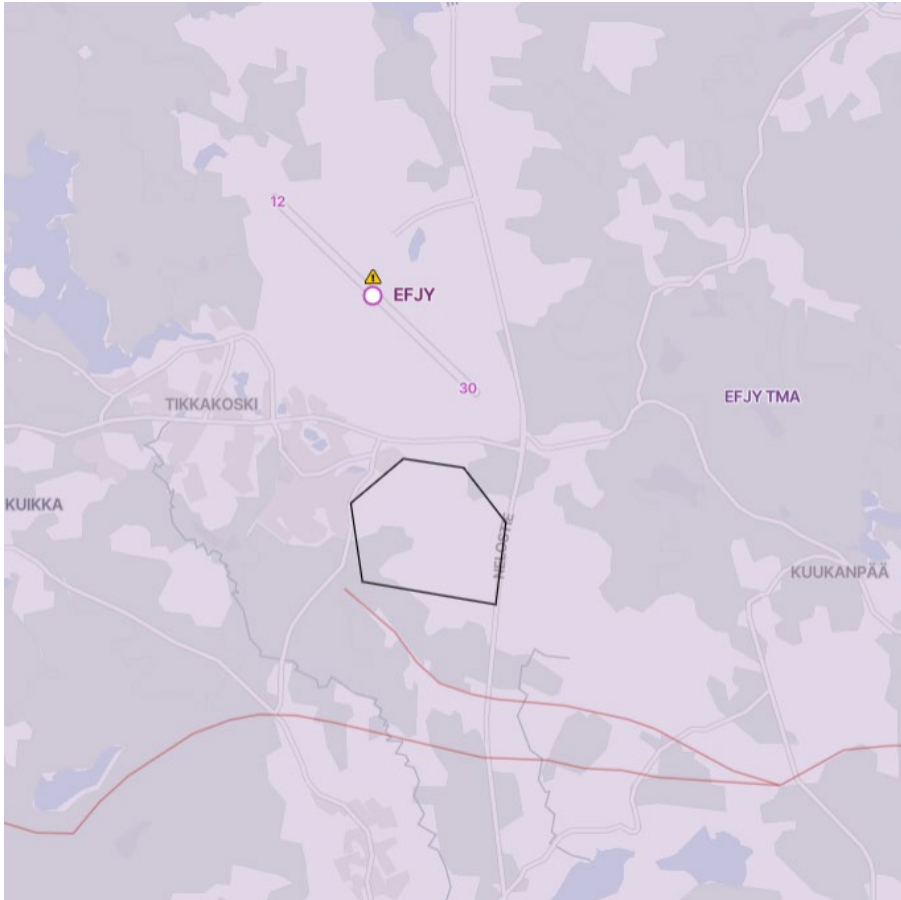
**Jyväskylä - Keljonrannan lennokkikenttä UAS, SFC - 2000FT MSL**



Toimijat: Lennokkikerho Cirrus ry

621229N 0254302E - 621149N 0254431E - 621118N 0254536E - 621053N 0254403E -  
621121N 0254221E - 621217N 0254220E - 621229N 0254302E

**Jyväskylä - Tikkamannilan lennokkikenttä UAS, SFC - 2000FT MSL**



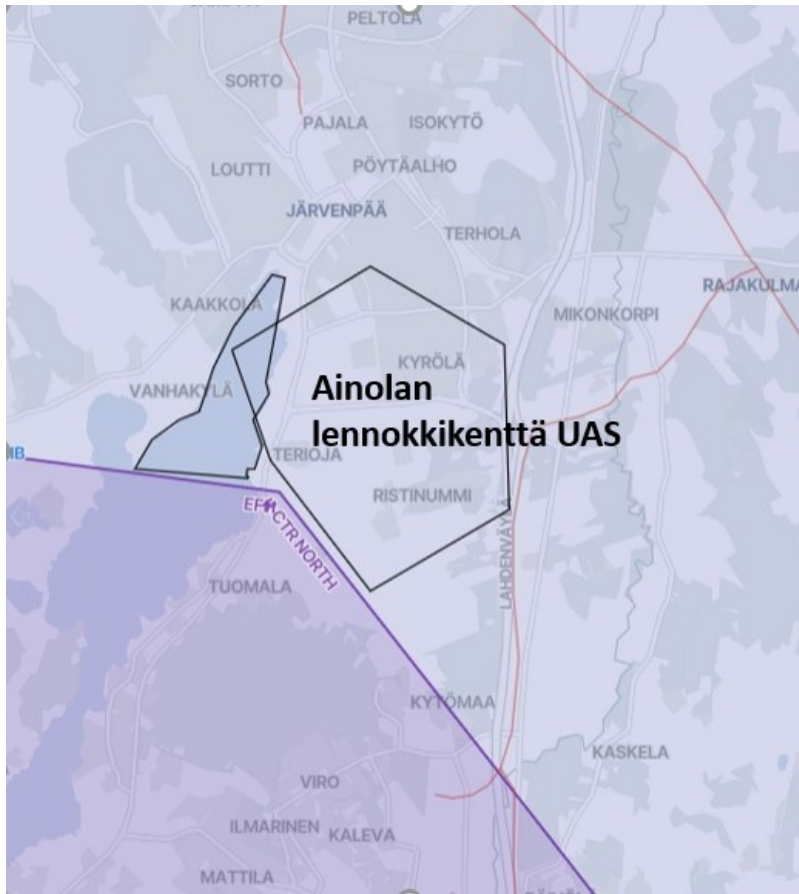
Toimijat: FXJ Finland ry

622303N 254143E - 622246N 254212E - 622220N 254205E - 622227N 254034E - 622252N  
254026E - 622306N 254102E - 622303N 254143E

Sijaitsee EFJY CTR alueella ja EFJY UAS A vyöhykkeellä.

- ATS-elimen aukioloaikoina UAS-toiminta alueella on sallittua ainoastaan ilmailukennepalvelun tarjoajan luvalla.

**Järvenpää - Ainolan lennokkentä UAS, SFC - 1300FT MSL**

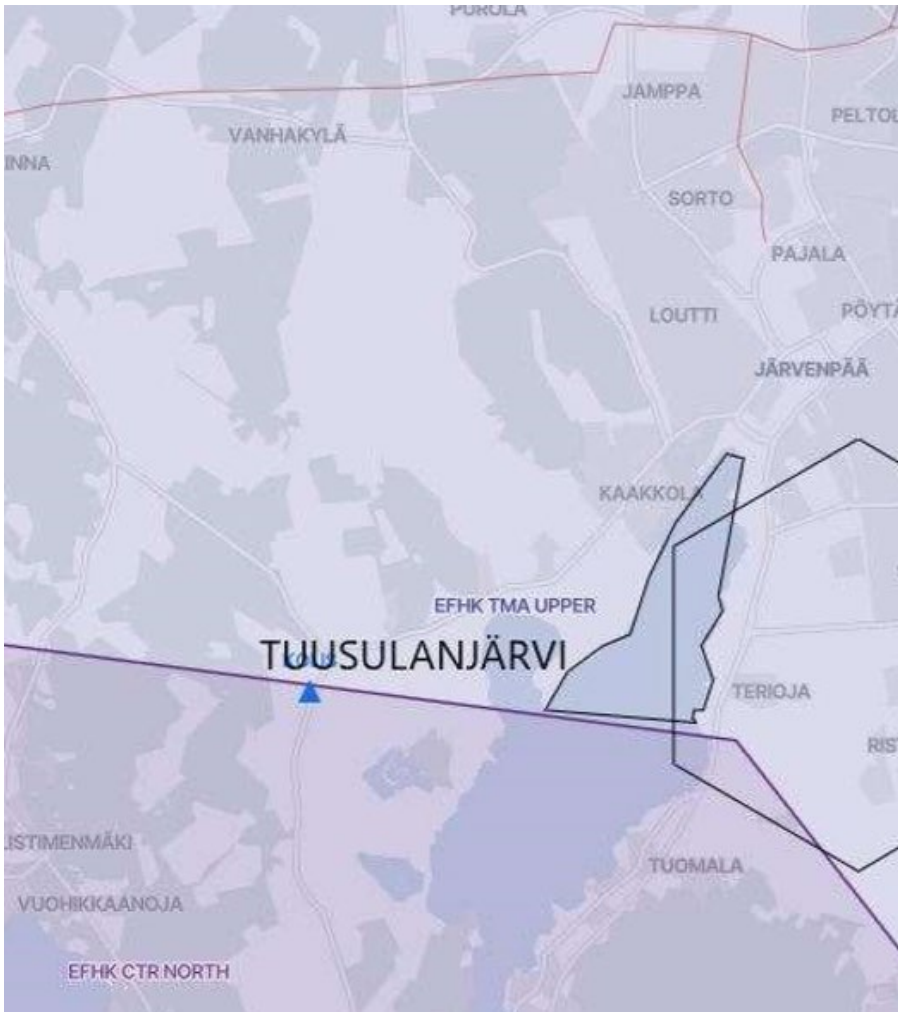


Toimija: Keravan Lennokkikerho Kelko ry

602808N 0250555E - 602740N 0250728E - 602644N 0250730E - 602617N 0250557E -  
602702N 0250450E - 602740N 0250417E - 602808N 0250555E



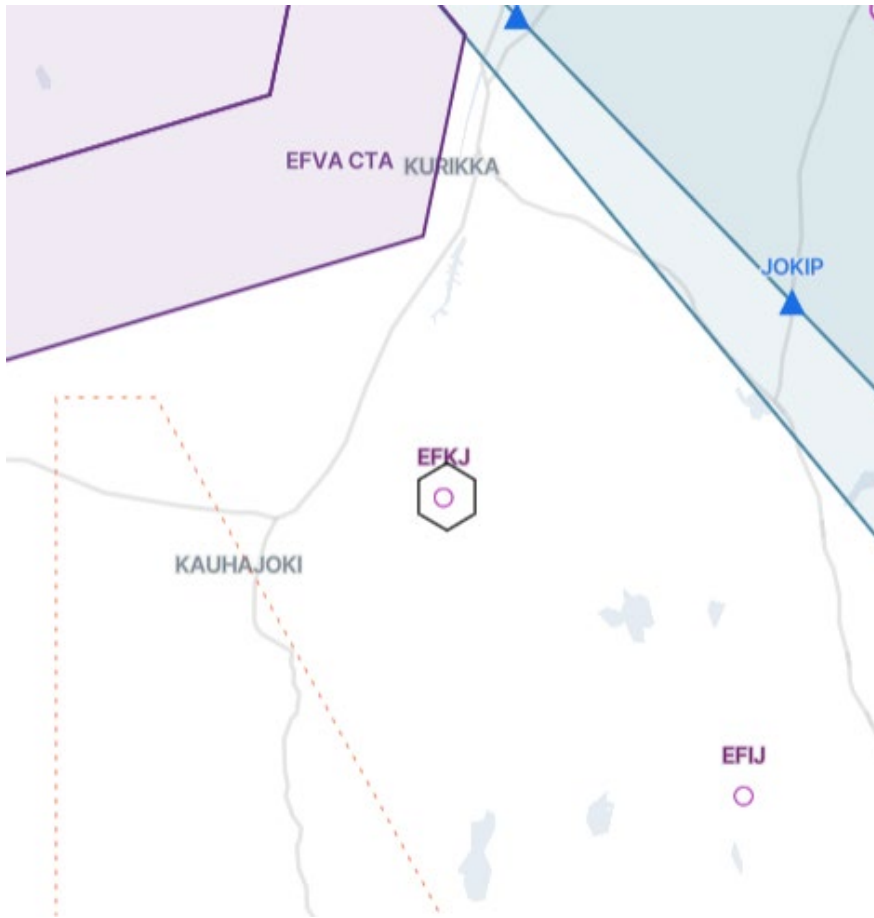
**Järvenpää - Tuusulanjärven jääkenttä UAS, SFC - 1300FT MSL**



Toimijat: Keravan lennökkikerho

602729N 0250444E - 602725N 0250446E - 602716N 0250435E - 602707N 0250441E -  
602703N 0250438E - 602659N 0250436E - 602659N 0250431E - 602657N 0250430E -  
602656N 0250432E - 602659N 0250312E - 602701N 0250313E - 602709N 0250324E -  
602716N 0250343E - 602719N 0250357E - 602734N 0250407E - 602748N 0250421E -  
602806N 0250448E - 602805N 0250457E - 602729N 0250444E

**Kauhajoki - EFKJ lennokokikenttä UAS, SFC - 5000FT MSL**

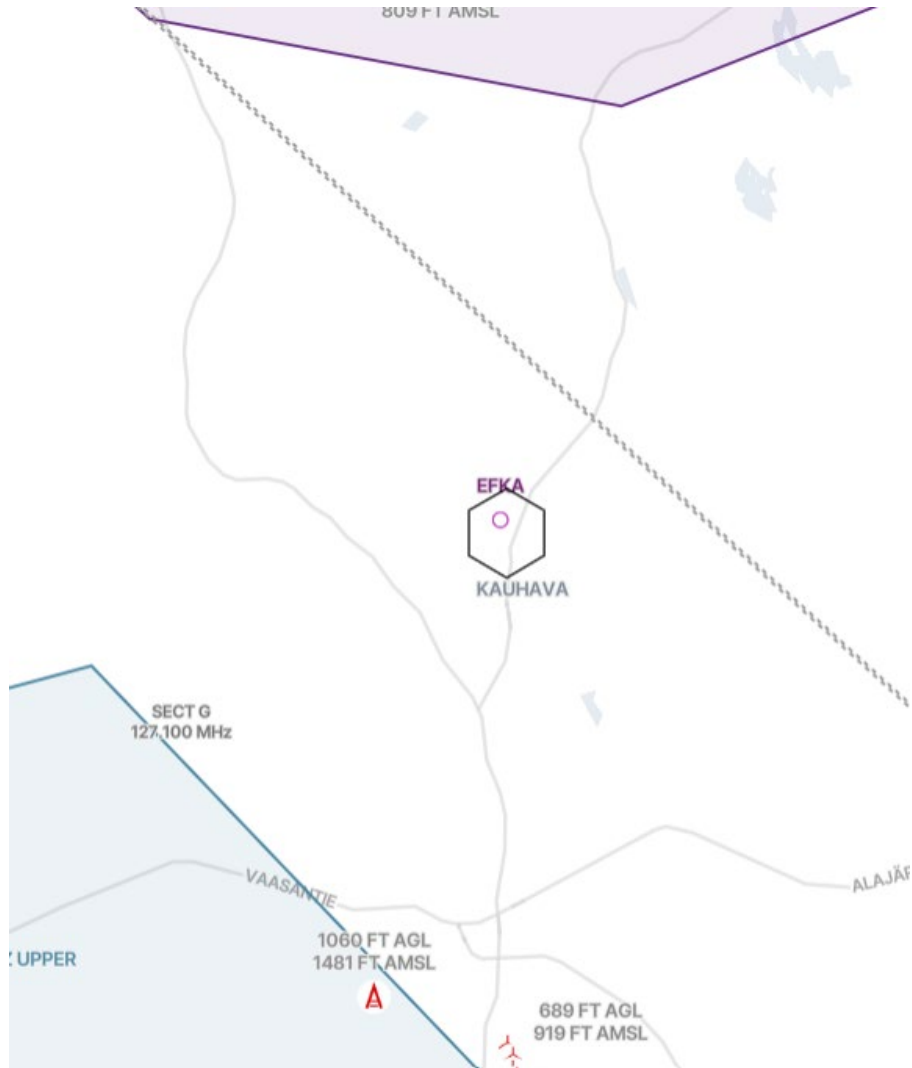


Toimijat: Air Pilot ry

622847N 0222341E - 622819N 0222523E - 622722N 0222523E - 622654N 0222341E -  
622722N 0222158E - 622819N 0222158E - 622847N 0222341E

Sijaitsee osin EFKJ UAS rajoittavalla vyöhykkeellä.

**Kauhava - EFKA lennokokenttä UAS, SFC - 5000FT MSL**

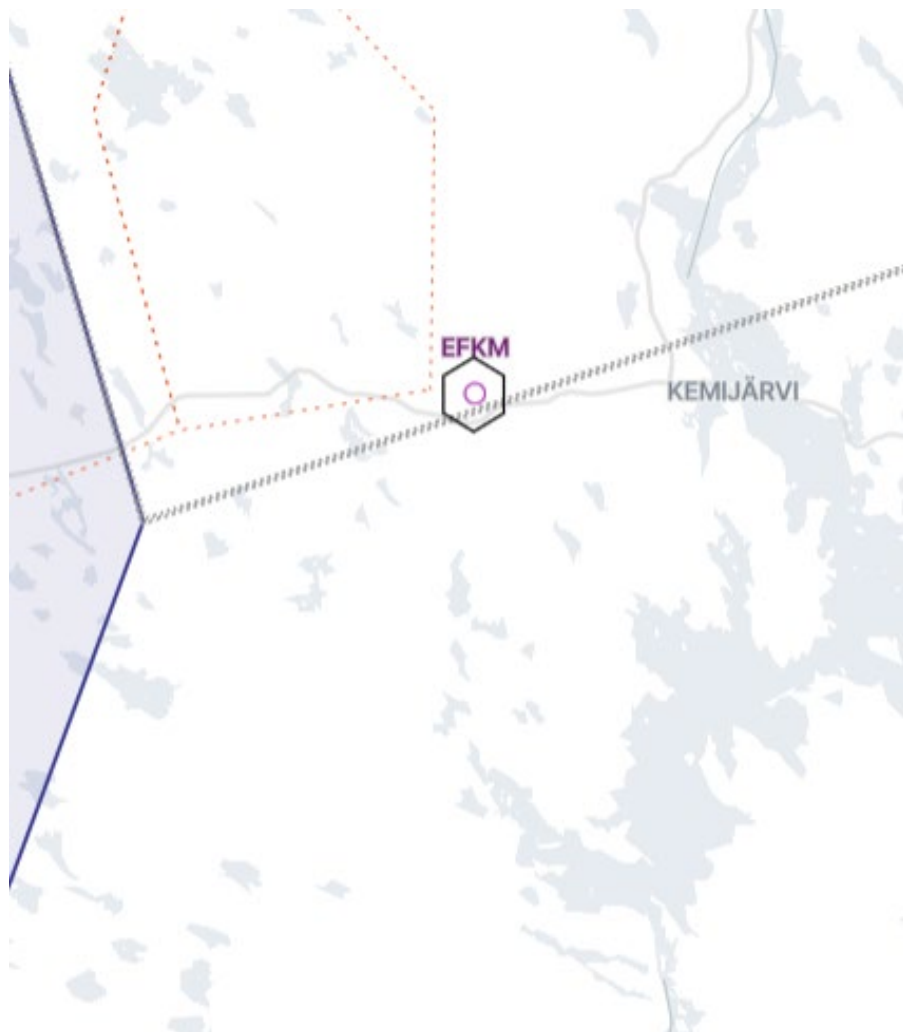


Toimijat: Ilmasotakoulun Lentokerho ry

630807N 0230323E - 630739N 0230508E - 630642N 0230508E - 630614N 0230323E -  
630642N 0230137E - 630739N 0230137E - 630807N 0230323E

Sijaitsee osin EFKA UAS rajoittavalla vyöhykkeellä.

**Kemijärvi - EFKM lennokokenttä UAS, SFC - 5000FT MSL**

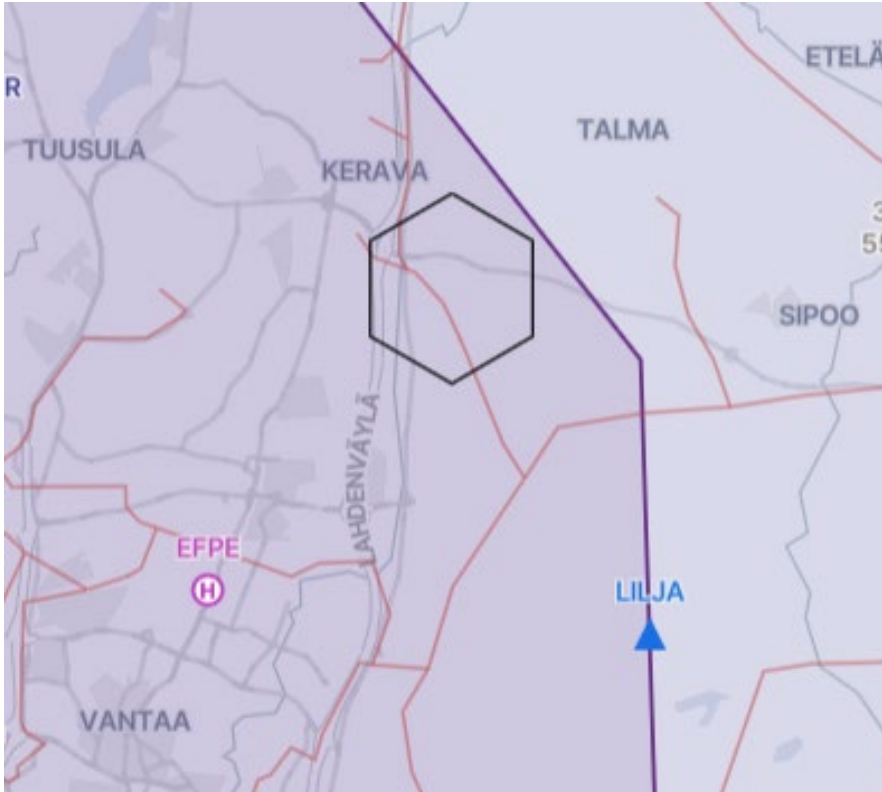


Toimijat: Kemijärven Ilmailukerho ry

664352N 0270921E - 664324N 0271117E - 664227N 0271117E - 664159N 0270921E -  
664227N 0270724E - 664324N 0270724E - 664352N 0270921E

Sijaitsee osin EFKM UAS rajoittavalla vyöhykkeellä.

**Kerava - Keinukallion lennokokenttä UAS, SFC - 1300FT MSL**



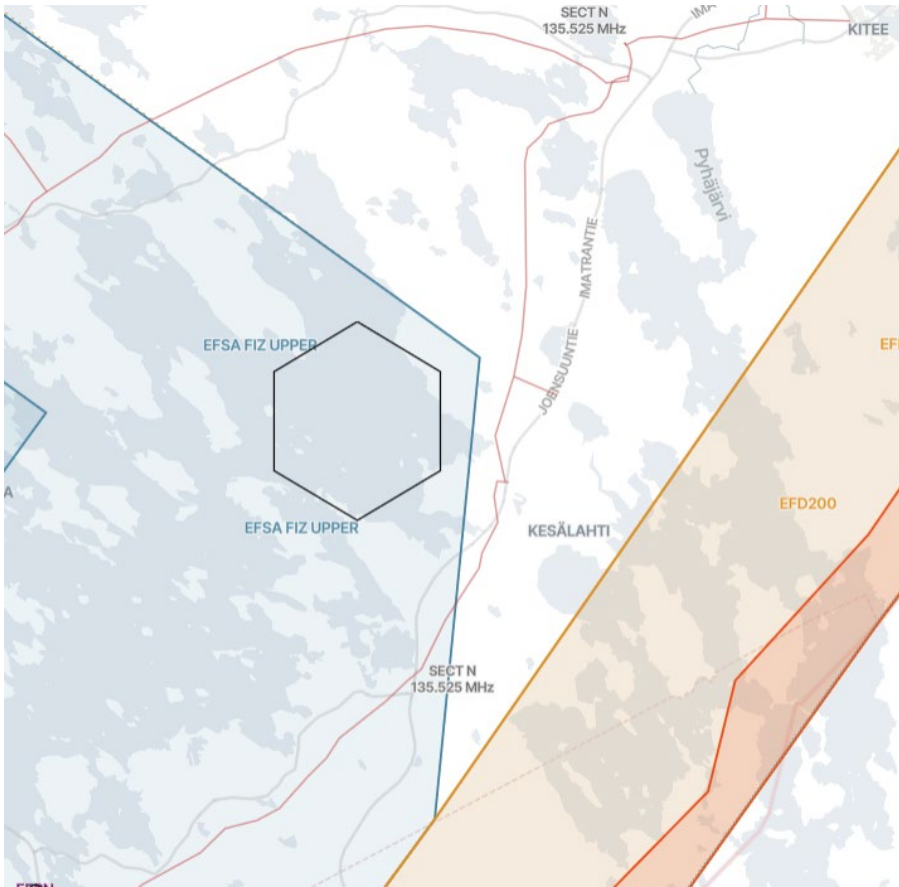
Toimijat: Keravan Lennokkikerho Kelko ry

602348N 0250833E - 602320N 0251010E - 602223N 0251010E - 602155N 0250833E -  
602223N 0250655E - 602320N 0250655E - 602348N 0250833E

Sijaitsee EFHK CTR NORTH alueella ja EFHK UAS D vyöhykkeellä.

- ATS-elimen aukioloaikoina UAS-toiminta alueella yli 120 m (AGL) korkeudella on sallittua ainoastaan ilmailiikennepalvelun tarjoajan luvalla.
- ATS-elimen aukioloaikojen ulkopuolella UAS-toiminta yli 120 m (AGL) korkeudella on sallittua Liikenne- ja viestintäviraston luvalla tai Liikenne- ja viestintäviraston asettamilla erityisehdoilla.
- Lennättäminen esteen läheisyydessä (enintään 50 m vaakasuoralla etäisyydellä) esteestä on kuitenkin sallittua kaikkina aikoina, ja esteen ylittäminen enintään 15 metrillä on sallittua esteestä vastaavan yksikön pyynnöstä.

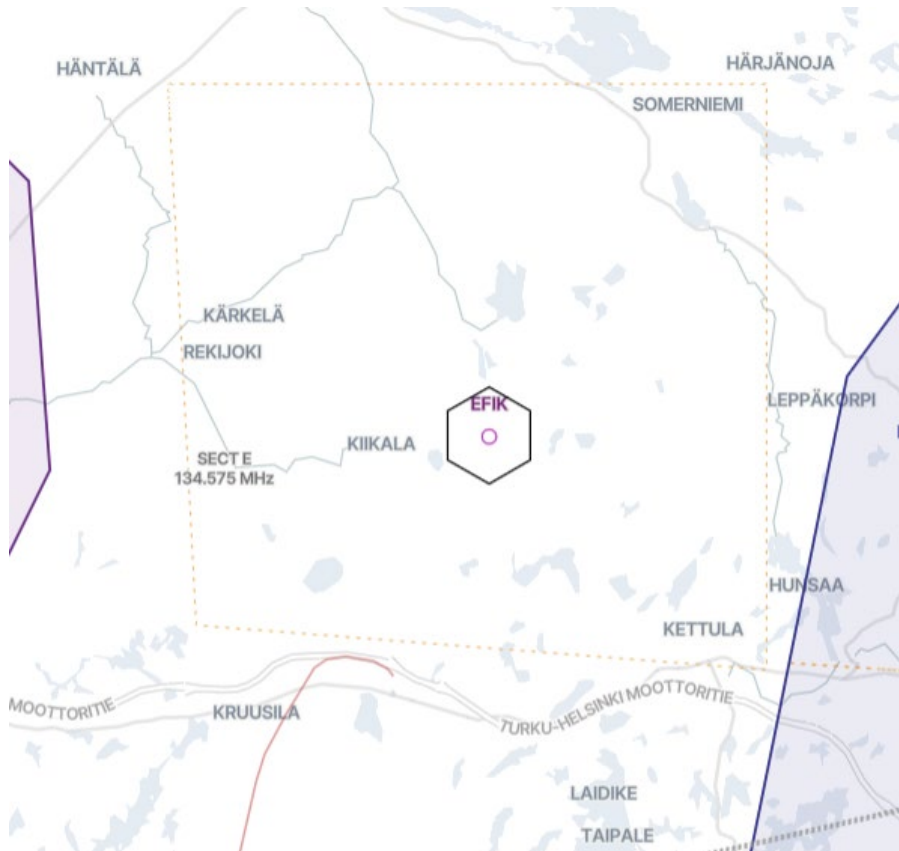
**Kesälahti - Kesälahden jääkenttä UAS, SFC - 1900FT MSL**



Toimijat: Model Club Fly High ry

615843N 0294051E - 615728N 0294517E - 615459N 0294517E - 615344N 0294051E -  
615459N 0293624E - 615728N 0293624E - 615843N 0294051E

**Kiikala - EFIK lennokokenttä UAS, SFC - 5000FT MSL**

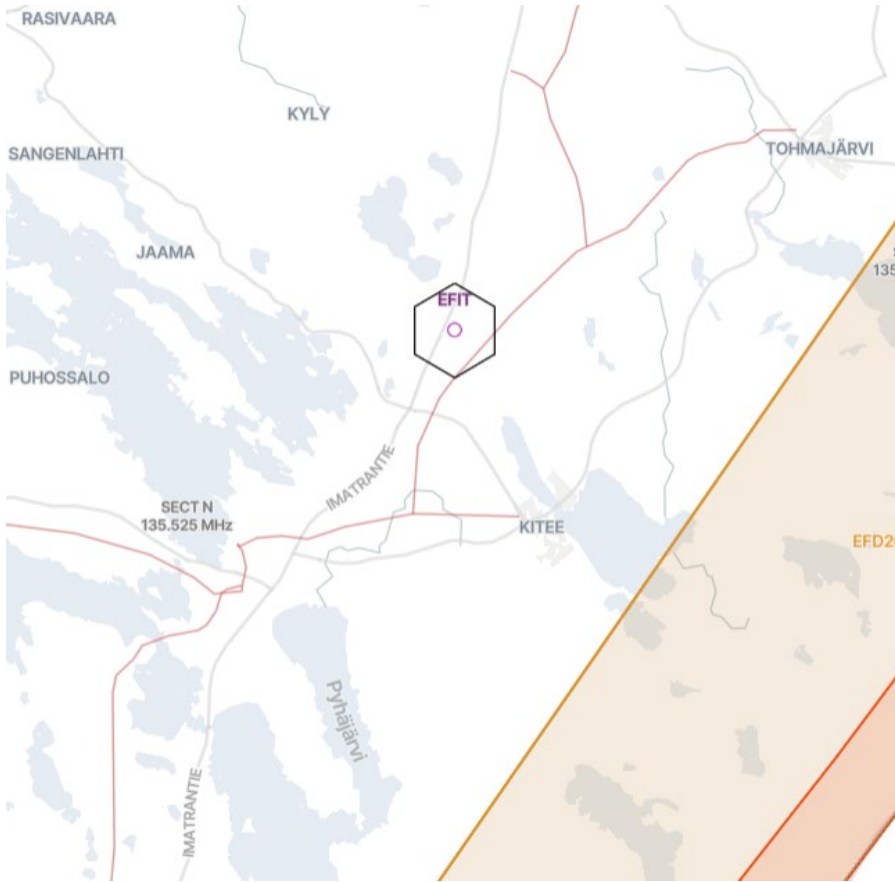


Toimijat: Salon Seudun Ilmailukerho ry

602844N 0233904E - 602816N 0234041E - 602719N 0234041E - 602651N 0233904E -  
602719N 0233726E - 602816N 0233726E - 602844N 0233904E

Sijaitsee osin EFIK UAS rajoittavalla vyöhykkeellä ja ilmakeuvaskieltoalueella.

**Kitee - EFIT lennokokenttä UAS, SFC - 5000FT MSL**



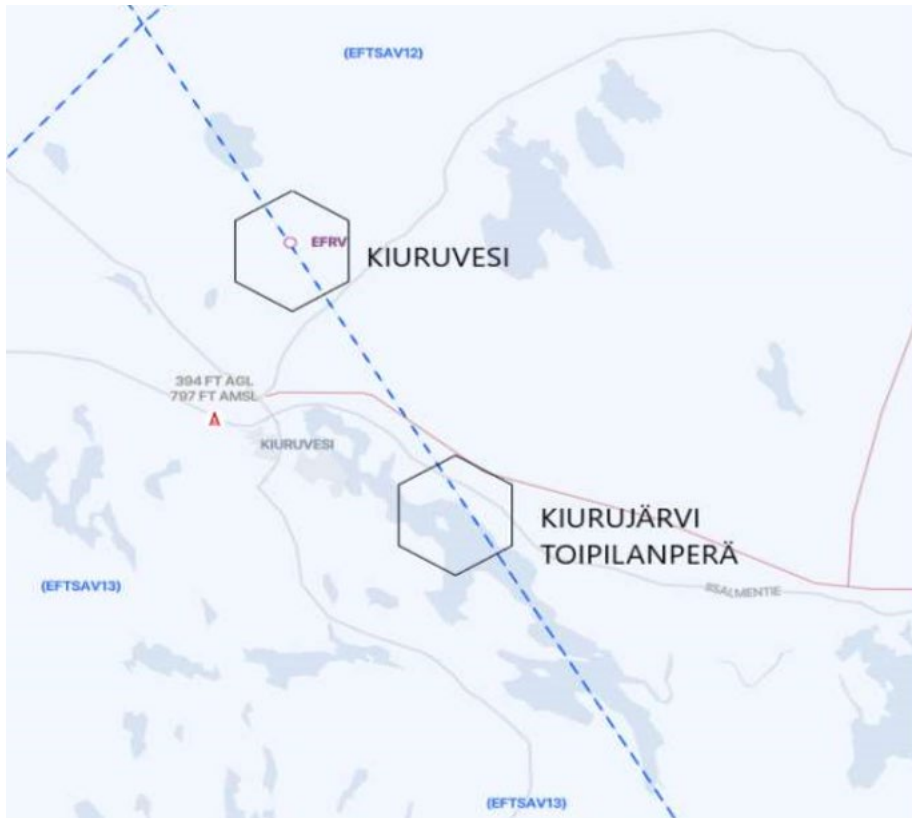
Toimijat: Joensuun Ilmailukerho ry

621054N 0300426E - 621026N 0300608E - 620929N 0300608E - 620901N 0300426E -  
620929N 0300243E - 621026N 0300243E - 621054N 0300426E

Sijaitsee osin EFIT UAS rajoittavalla vyöhykkeellä ja ilmakeuhuskieltoalueella.



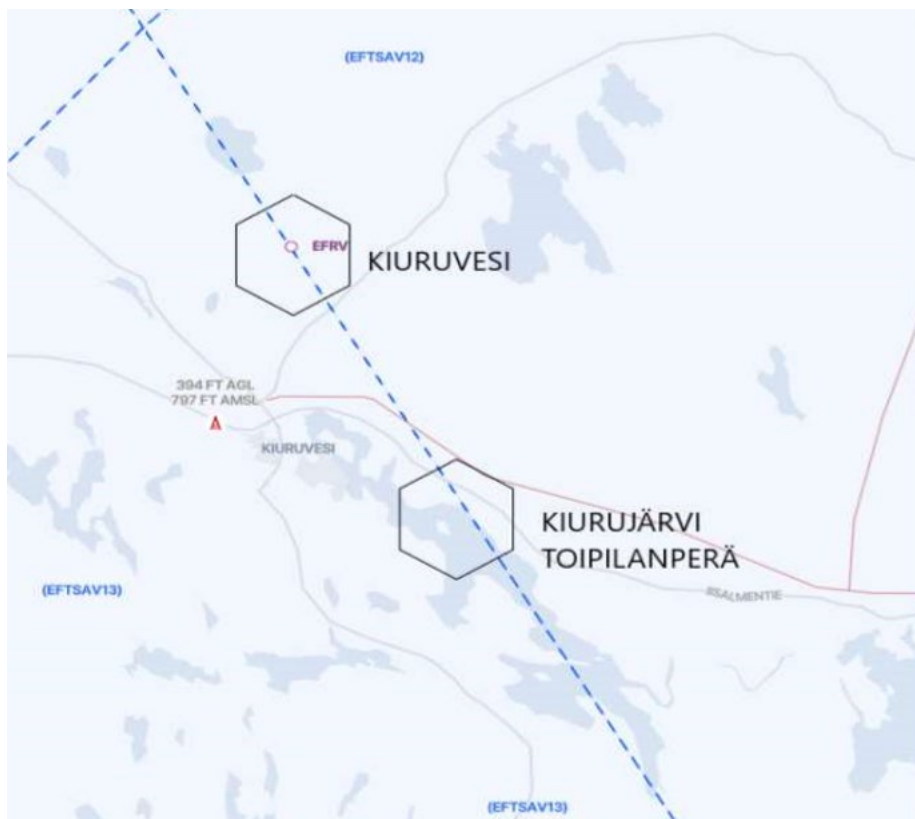
**Kiurujärvi - Toipilanperän lennokkentä UAS, SFC - 5000FT MSL**



Toimijat: Ilmailukerho Kiurun Siivet ry

633901N 0264206E - 633833N 0264351E - 633736N 0264351E - 633708N 0264206E -  
633736N 0264020E - 633833N 0264020E - 633901N 0264206E

**Kiuruvesi - EFRV lennokokkentä UAS, SFC - 5000FT MSL**

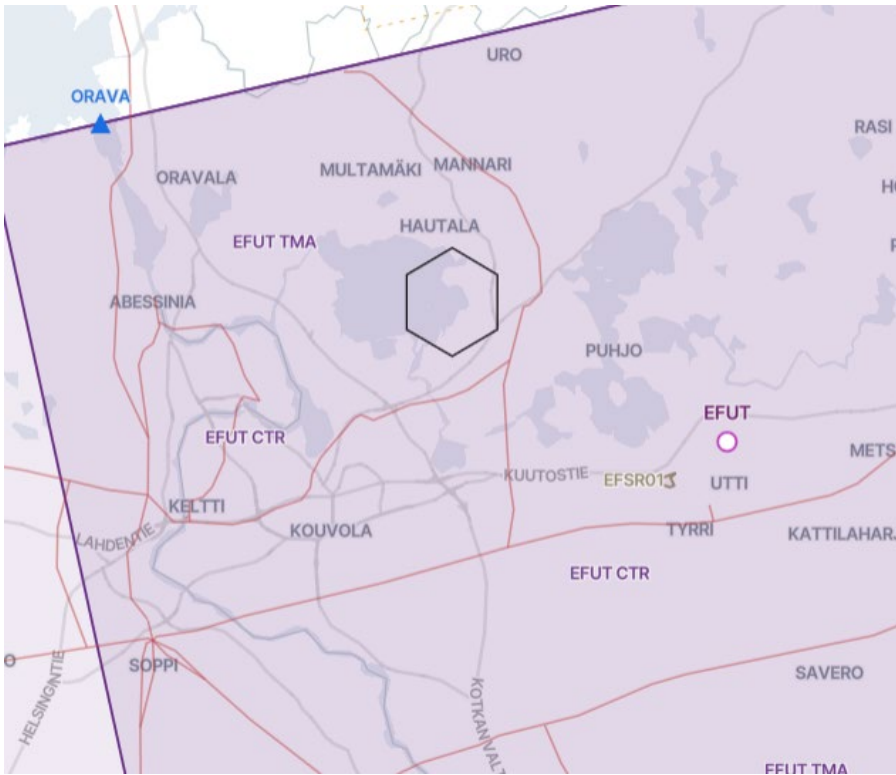


Toimijat: Ilmailukerho Kiurun Siivet ry

634309N 0263702E - 634241N 0263847E - 634144N 0263847E - 634116N 0263702E -  
634144N 0263516E - 634241N 0263516E - 634309N 0263702E

Sijaitsee osin EFRV UAS rajoittavalla vyöhykkeellä.

**Kouvola - Lappalanjärven lennokokikenttä UAS, SFC - 1800FT MSL**



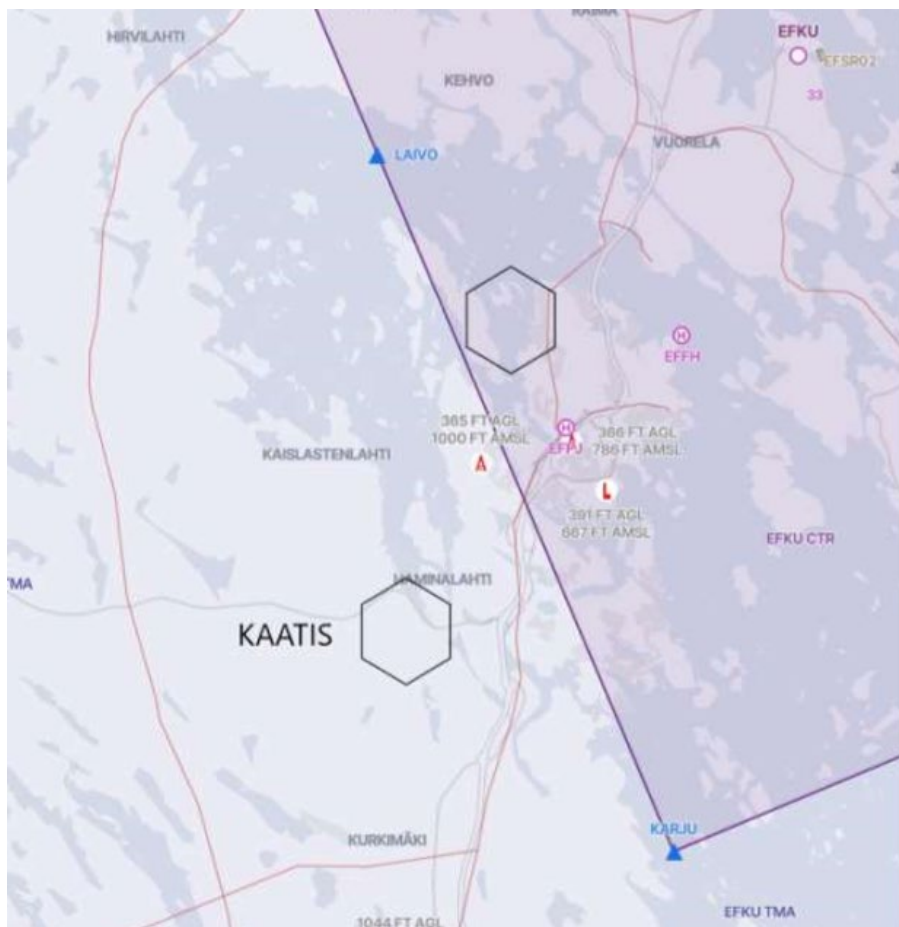
Toimijat: Kouvolan Seudun Ilmailuyhdistys ry

605709N 0264627E - 605641N 0264804E - 605544N 0264804E - 605516N 0264627E -  
605544N 0264449E - 605641N 0264449E - 605709N 0264627E

Sijaitsee EFUT CTR alueella ja EFUT UAS B rajoittavalla vyöhykkeellä.

- ATS-elimen aukioloaikoina UAS-toiminta alueella yli 50 m (AGL) korkeudella on sallittua ainoastaan ilmailuliikennepalvelun tarjoajan luvalla.
- ATS-elimen aukioloaikojen ulkopuolella UAS-toiminta yli 50 m (AGL) korkeudella on sallittua Liikenne- ja viestintäviraston luvalla tai Liikenne- ja viestintäviraston asettamilla erityisehdoilla.
- Lennättäminen esteen läheisyydessä (enintään 50 m vaakasuoralla etäisyydellä) esteestä on kuitenkin sallittua kaikkina aikoina, ja esteen ylittäminen enintään 15 metrillä on sallittua esteestä vastaavan yksikön pyynnöstä.

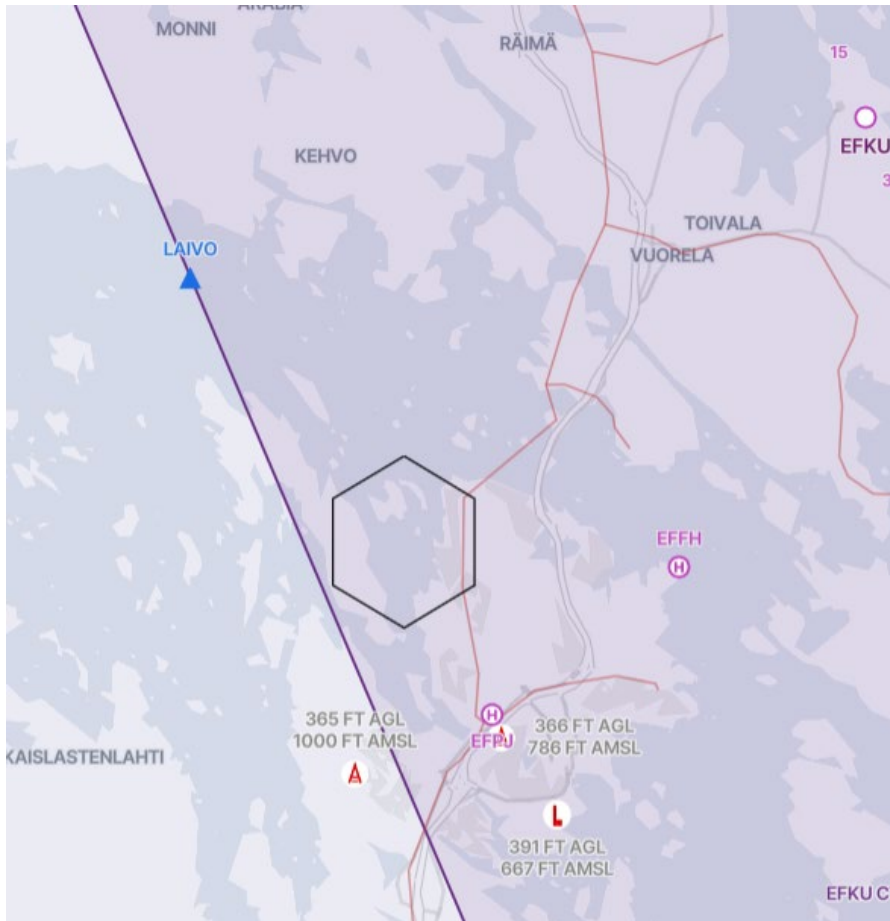
**Kuopio - Kaatis lennokkikenttä UAS, SFC - 2000FT MSL**



Toimijat: Kuopion Lennokkikerho Kihu ry

625112N 0273244E - 625044N 0273426E - 624947N 0273426E - 624919N 0273244E -  
624947N 0273101E - 625044N 0273101E - 625112N 0273244E

**Kuopio - Laivon jääkenttä UAS, SFC - 2000FT MSL**



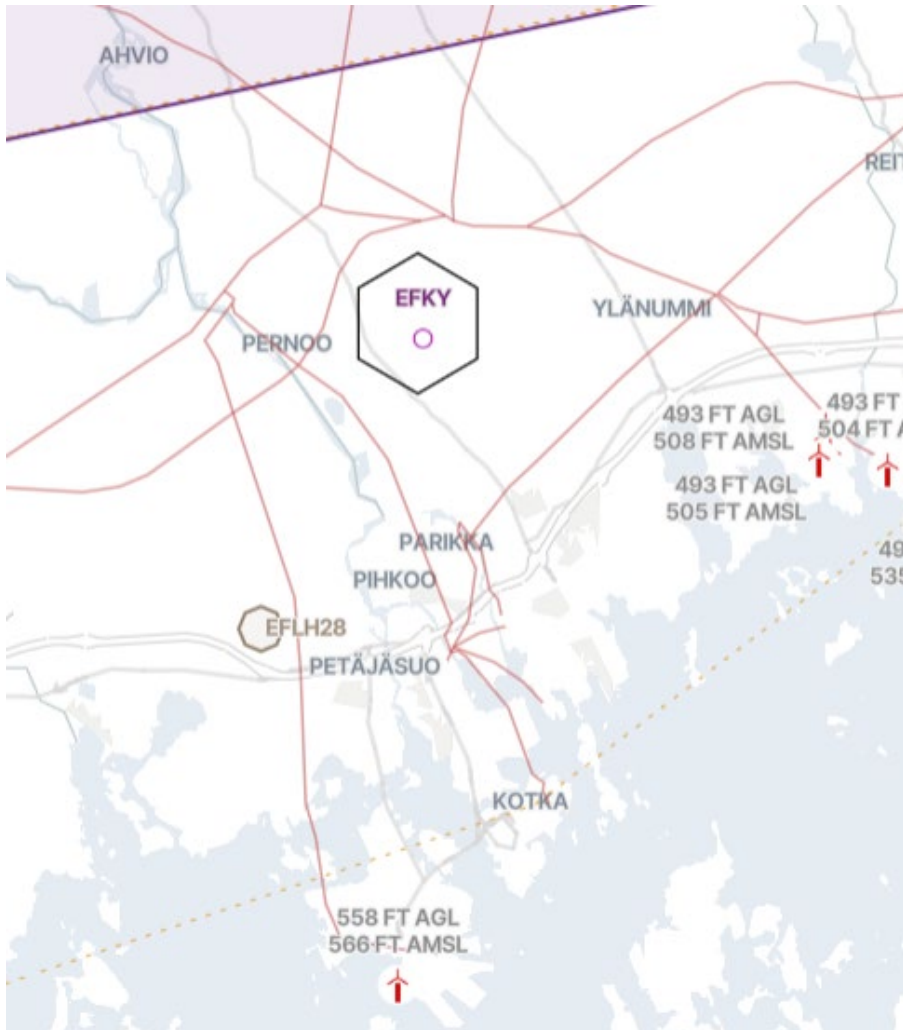
Toimijat: Kuopion Lennokkikerho Kihu ry

625641N 0273647E - 625613N 0273829E - 625516N 0273829E - 625448N 0273647E -  
625516N 0273504E - 625613N 0273504E - 625641N 0273647E

Sijaitsee EFKU CTR alueella ja EFKU UAS C rajoittavalla vyöhykkeellä.

- ATS-elimen aukioloaikoina UAS-toiminta alueella yli 50 m (AGL) korkeudella on sallittua ainoastaan ilmailukennepalvelun tarjoajan luvalla.
- ATS-elimen aukioloaikojen ulkopuolella UAS-toiminta yli 50 m (AGL) korkeudella on sallittua Liikenne- ja viestintäviraston luvalla tai Liikenne- ja viestintäviraston asettamilla erityisehdoilla.
- Lennättäminen esteen läheisyydessä (enintään 50 m vaakasuoralla etäisyydellä) esteestä on kuitenkin sallittua kaikkina aikoina, ja esteen ylittäminen enintään 15 metrillä on sallittua esteestä vastaavan yksikön pyynnöstä.

**Kymi - EFKY lennokokenttä UAS, SFC - 5000FT MSL**



Toimijat: Karhulan ilmailukerho ry

603526N 0265338E - 603458N 0265515E - 603401N 0265515E - 603333N 0265338E -  
603401N 0265200E - 603458N 0265200E - 603526N 0265338E

Sijaitsee osin EFKY UAS rajoittavalla vyöhykkeellä.

**Lahti - Kymijärven lennokokenttä UAS, SFC - 5000FT MSL**



Toimijat: Nastolan Ilmailukerho ry

610004N 0254448E - 605936N 0254625E - 605839N 0254625E - 605811N 0254448E -  
605839N 0254310E - 605936N 0254310E - 610004N 0254448E

**Lapinlahti - EFLL lennokokikenttä UAS, SFC - 5000FT MSL**

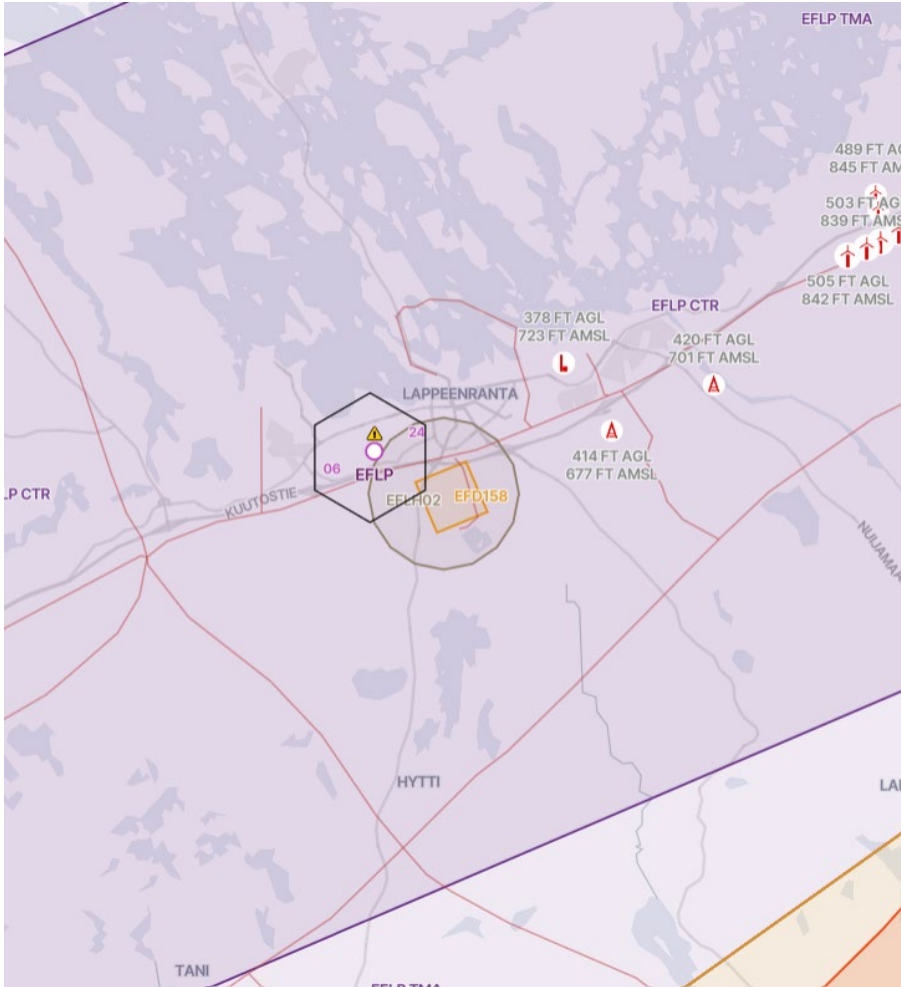


Toimijat: Lapinlahden Ilmailijat ry

632454N 0272844E - 632426N 0273028E - 632354N 0273030E - 632319N 0272734E -  
632329N 0272657E - 632427N 0272658E - 632454N 0272844E



**Lappeenranta - EFLP lennokokenttä UAS, SFC - 1600FT MSL**



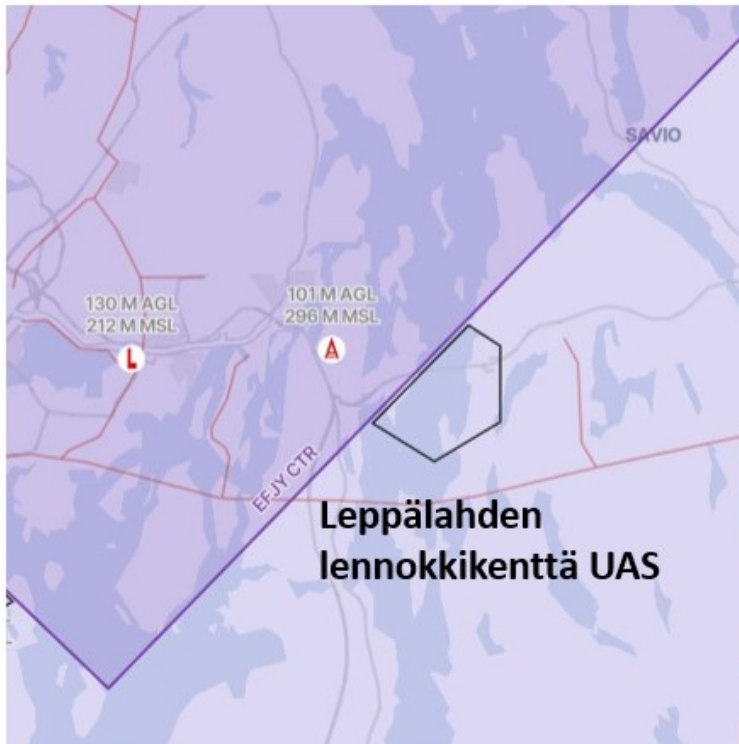
Toimijat: Model Club Fly High

610331N 0280832E - 610303N 0281012E - 610206N 0281012E - 610138N 0280832E -  
610206N 0280652E - 610303N 0280652E - 610331N 0280832E

Sijaitsee EFLP CTR alueella, EFLP UAS A, B, C ja D rajoittavilla vyöhykkeillä sekä ilmakehuvauskieltoalueella.

- ATS-elimen aukioloaikoina UAS-toiminta alueella on sallittua ainoastaan ilmaliikennepalvelun tarjoajan luvalla.
- ATS-elimen aukioloaikojen ulkopuolella UAS-toiminta alueella on sallittua Liikenne- ja viestintäviraston luvalla tai Liikenne- ja viestintäviraston asettamilla erityisehdoilla.
- EFLP UAS A -vyöhykkeen sivurajojen ulkopuolella lennättäminen esteen läheisyydessä (enintään 50 m vaakasuoralla etäisyydellä) esteestä on kuitenkin sallittua kaikkina aikoina, ja esteen ylittäminen enintään 15 metrillä on sallittua esteestä vastaavan yksikön pyynnöstä.
-

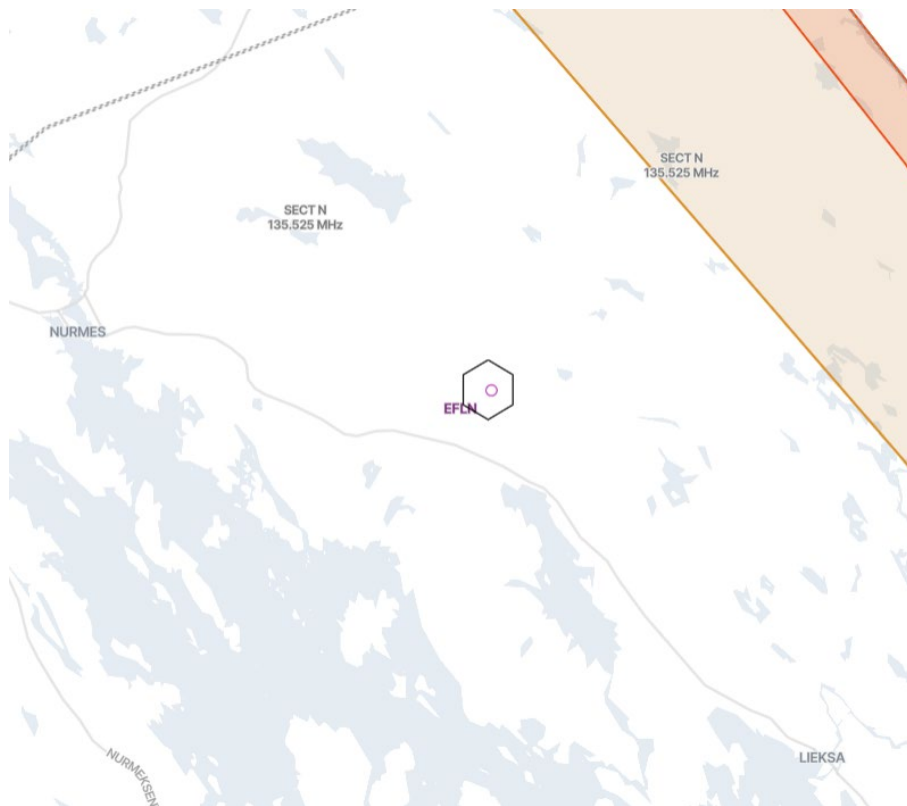
**Leppälahti - Leppälahden lennokokkentä UAS, SFC - 2000FT MSL**



Toimijat: Lennokkikerho Cirrus ry

621441N 0255735E - 621426N 0255825E - 621330N 0255825E - 621301N 0255641E -  
621329N 0255504E - 621441N 0255735E

**Lieksa-Nurmes - EFLN lennokkikenttä UAS, SFC - 5000FT MSL**

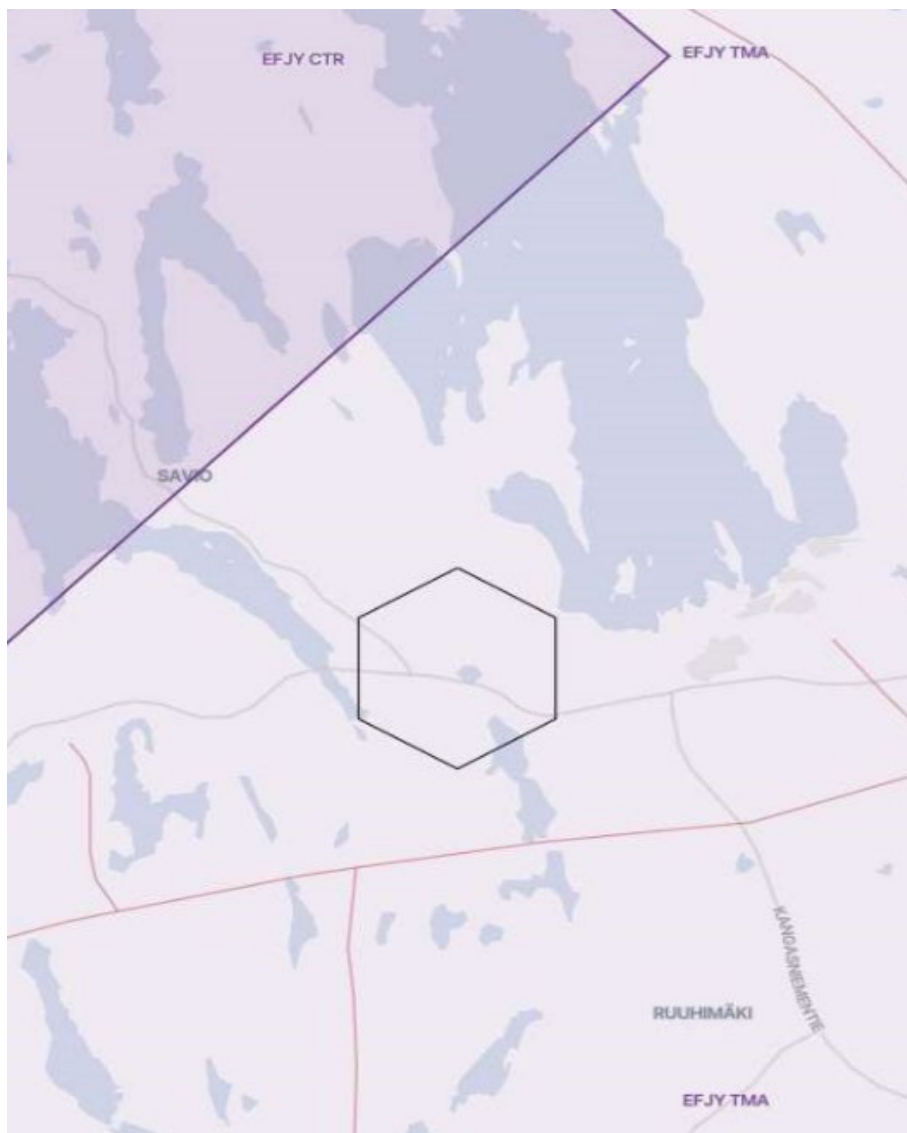


Toimijat: Lieksa-Nurmes Lentokenttäyhtiö Oy

633141N 0293731E - 633113N 0293916E - 633016N 0293916E - 632948N 0293731E -  
633016N 0293545E - 633113N 0293545E - 633141N 0293731E

Sijaitsee osin EFLN UAS rajoittavalla vyöhykkeellä.

**Lievestuore - Lipeälammen lennokokenttä UAS, SFC - 2000FT MSL**

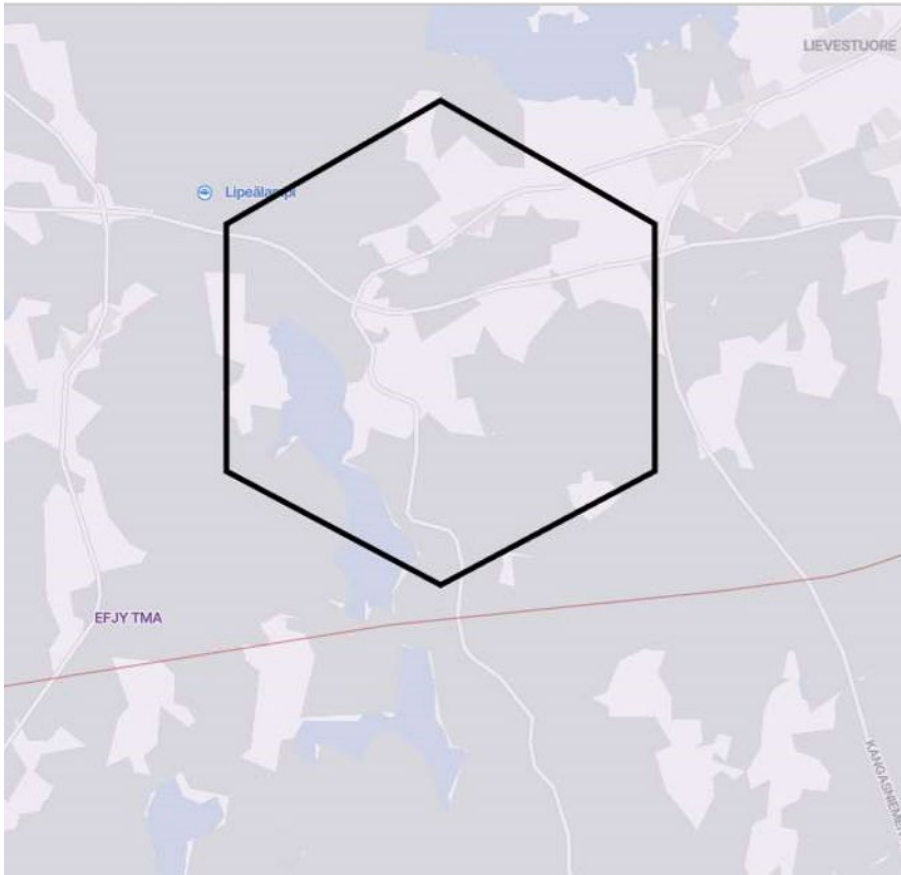


Toimijat: Lennokkikerho Cirrus ry

621610N 0260650E - 621542N 0260832E - 621445N 0260832E - 621417N 0260650E -  
621445N 0260507E - 621542N 0260507E - 621610N 0260650E

Sijaitsee osin ilmakeuhkieltoalueella.

**Lievestuore - Ajoharjoitteluradan UAS, SFC - 2000FT MSL**



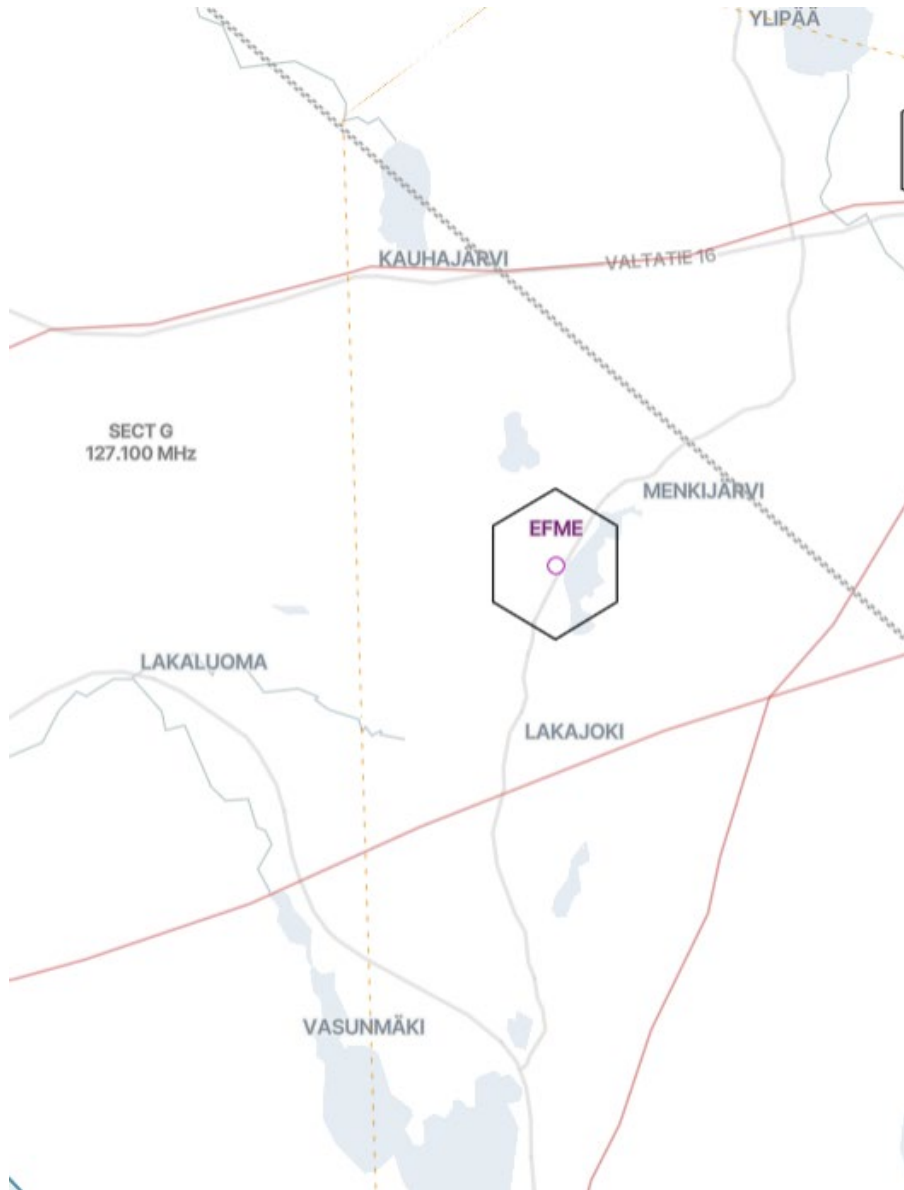
Toimijat: Lennokkikerho Cirrus ry

621528N 0260850E - 621506N 0261020E - 621439N 0261020E - 621350N 0260850E -  
621414N 0260720E - 621505N 0260720E - 621528N 0260850E

Sijaitsee osin ilmakeuhkieltoalueella.

•  
•

**Menkijärvi - EFME lennokokenttä UAS, SFC - 5000FT MSL**

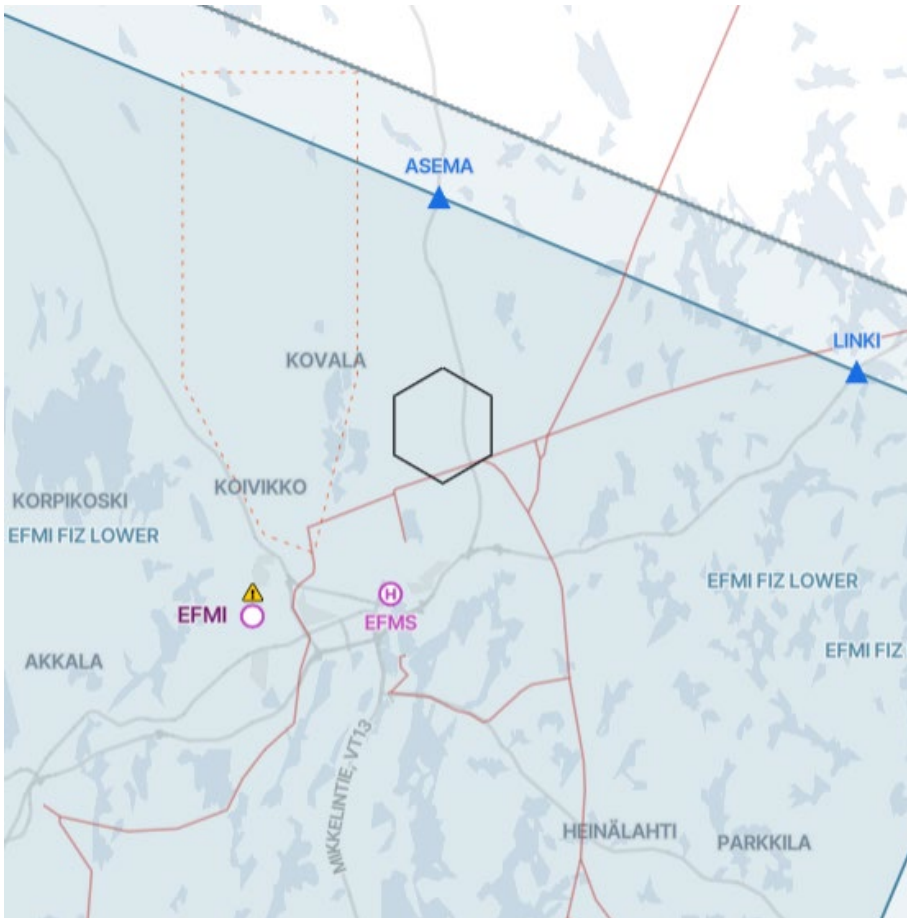


Toimijat: Vaasan lentokerho ry

625746N 0233107E - 625718N 0233249E - 625621N 0233249E - 625553N 0233107E -  
625621N 0232924E - 625718N 0232924E - 625746N 0233107E

Sijaitsee osin EFME UAS rajoittavalla vyöhykkeellä.

**Mikkeli - Suonsaaren lennokkikenttä UAS, SFC - 1700FT MSL**



Toimijat: Mikkelin Lennokki ry

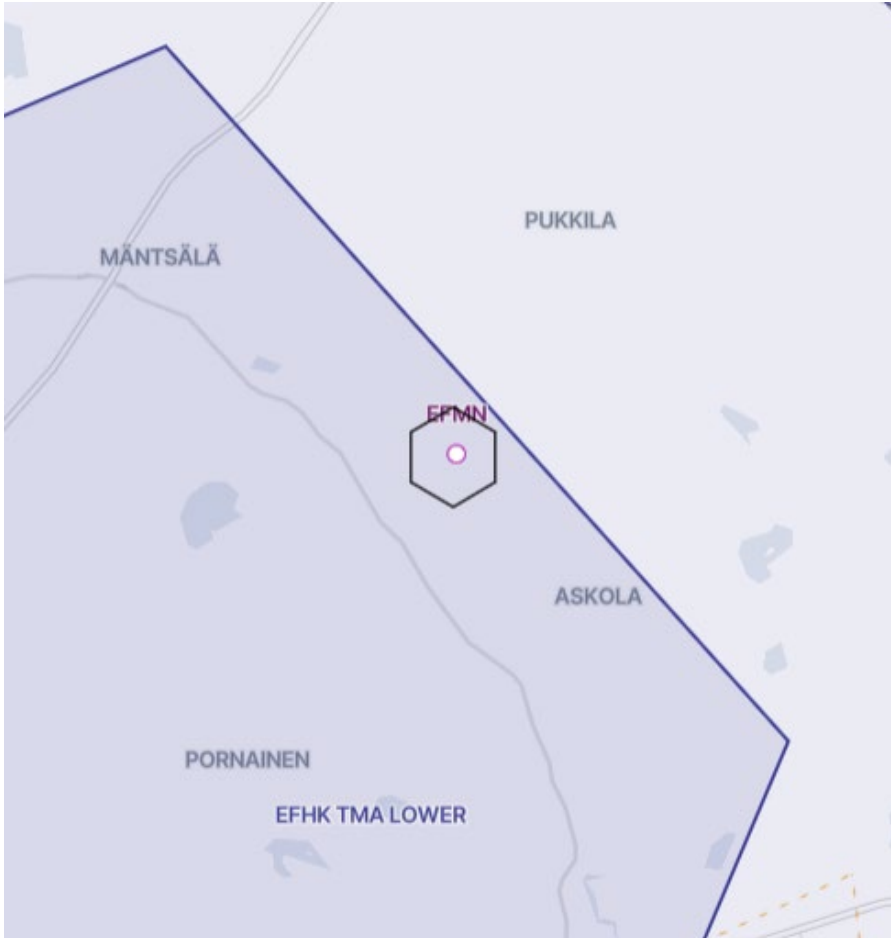
614514N 0271838E - 614446N 0272018E - 614349N 0272018E - 614321N 0271838E -  
614349N 0271658E - 614446N 0271658E - 614514N 0271838E

Sijaitsee EFMI FIZ LOWER alueella ja EFMI UAS D vyöhykkeellä.

- ATS-elimen aukioloaikoina UAS-toiminta alueella yli 120 m (AGL) korkeudella on sallittua ainoastaan ilmailukennepalvelun tarjoajan luvalla.
- ATS-elimen aukioloaikojen ulkopuolella UAS-toiminta alueella on sallittua Liikenne- ja viestintäviraston luvalla tai Liikenne- ja viestintäviraston asettamilla erityisehdoilla.
- Lennättäminen esteen läheisyydessä (enintään 50 m vaakasuoralla etäisyydellä) esteestä on kuitenkin sallittua kaikkina aikoina, ja esteen ylittäminen enintään 15 metrillä on sallittua esteestä vastaavan yksikön pyynnöstä.



**Mäntsälä - EFMN lennokokenttä UAS, SFC - 1300FT MSL**



Toimijat: Porvoon Ilmailukerho ry

603514N 0253025E - 603446N 0253202E - 603349N 0253202E - 603321N 0253025E -  
603349N 0252847E - 603446N 0252847E - 603514N 0253025E

Sijaitsee osin EFMN UAS rajoittavalla vyöhykkeellä.

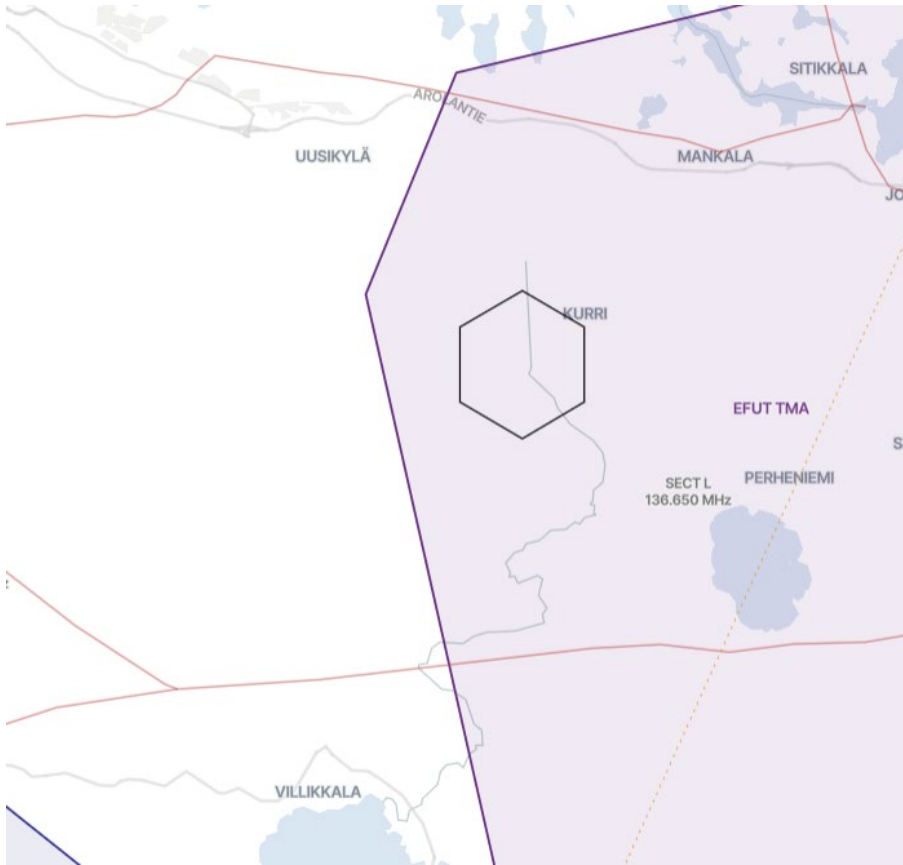
**Mänttä-Vilppula - Sassin lennokokenttä UAS, SFC - 2000FT MSL**



Toimijat: Sassin Ilmailijat ry

620236N 0243939E - 620208N 0244121E - 620111N 0244121E - 620043N 0243939E -  
620111N 0243756E - 620208N 0243756E - 620236N 0243939E

**Nastola - Kuivannon lennokokenttä UAS, SFC - 1800FT MSL**



Toimijat: Nastolan Ilmailukerho ry

605316N 0260709E - 605248N 0260846E - 605151N 0260846E - 605123N 0260709E -  
605151N 0260531E - 605248N 0260531E - 605316N 0260709E

**Nummela - EFNU lennokokenttä UAS, SFC - 2500FT MSL**

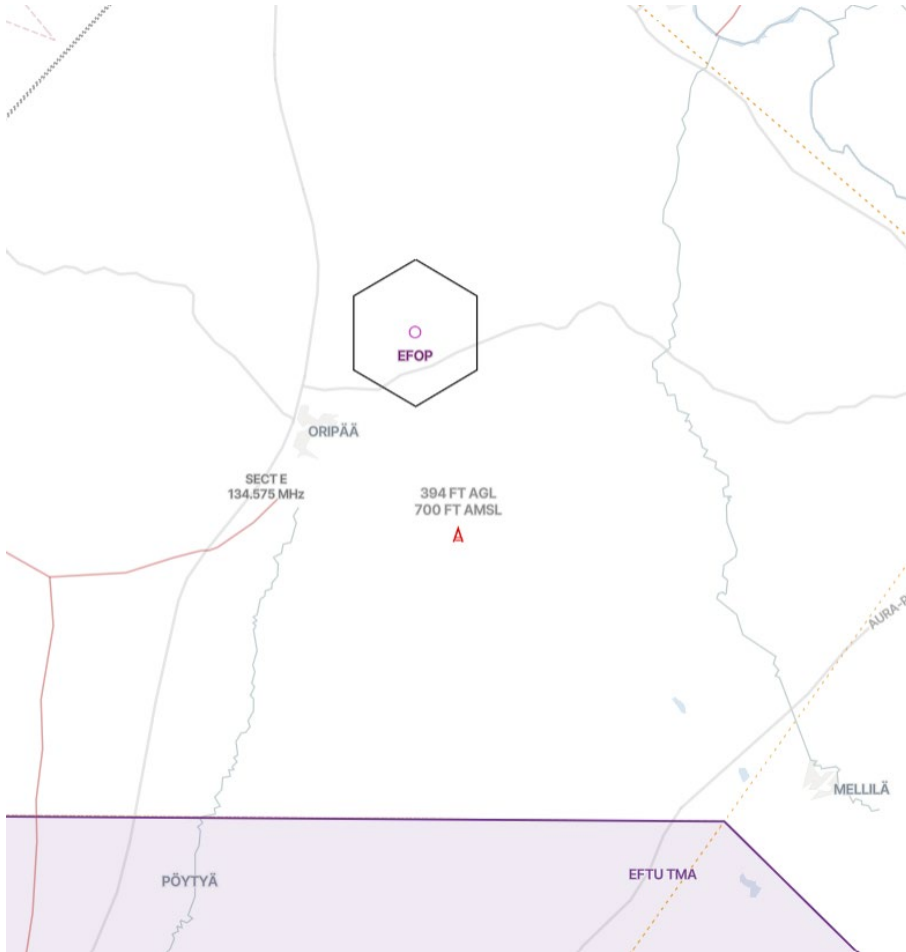


Toimijat: RC-Nummela ry, Nummelan lentokenttäyhdistys ry

602058N 0241747E - 602030N 0241924E - 601933N 0241924E - 601905N 0241747E -  
601933N 0241609E - 602030N 0241609E - 602058N 0241747E

Sijaitsee osin EFNU UAS rajoittavalla vyöhykkeellä.

**Oripää - EFOP lennokokenttä UAS, SFC - 5000FT MSL**

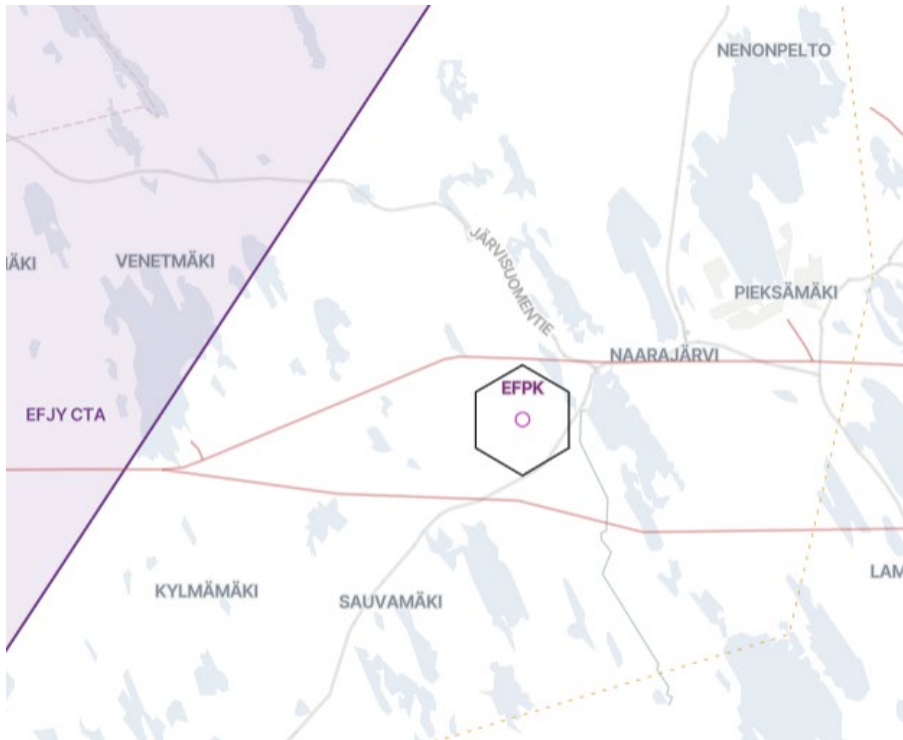


Toimijat: Turun lentokerho ry

605331N 0224442E - 605303N 0224619E - 605206N 0224619E - 605138N 0224442E -  
605206N 0224304E - 605303N 0224304E - 605331N 0224442E

Sijaitsee osin EFOP UAS rajoittavalla vyöhykkeellä.

**Pieksämäki - EFPK lennokokenttä UAS, SFC - 5000FT MSL**

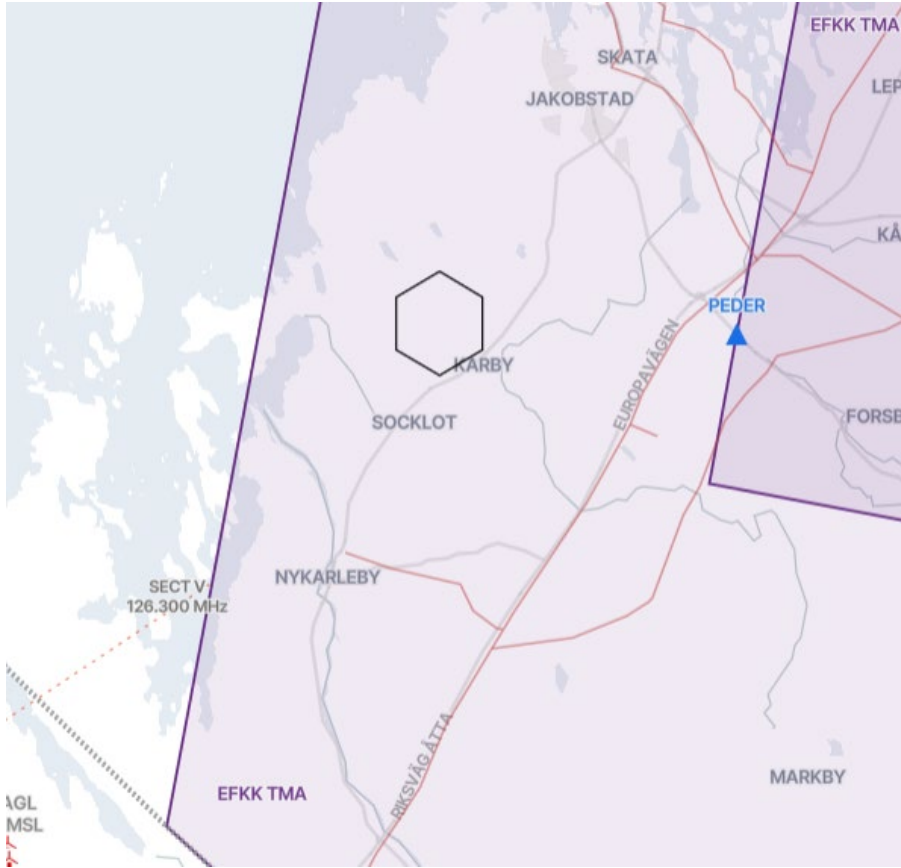


Toimijat: Pieksämäen lennokokikerho ry

621649N 0270010E - 621621N 0270152E - 621524N 0270152E - 621456N 0270010E -  
621524N 0265827E - 621621N 0265827E - 621649N 0270010E

Sijaitsee osin EFPK UAS rajoittavalla vyöhykkeellä.

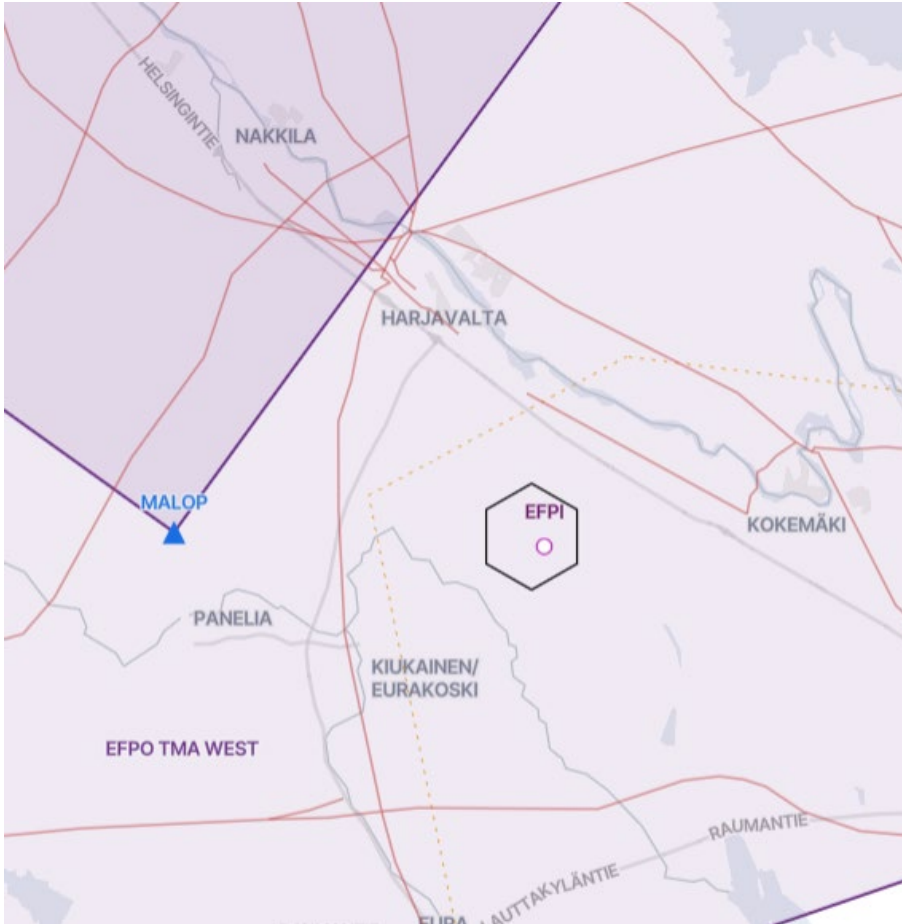
**Pietarsaari - Karbyn lennokokenttä UAS, SFC - 1400FT MSL**



Toimijat: Pietarsaaren Seudun RC-lentäjät ry

633654N 0223617E - 633626N 0223802E - 633529N 0223802E - 633501N 0223617E -  
633529N 0223431E - 633626N 0223431E - 633654N 0223617E

**Piikajärvi - EFPI lennokkikenttä UAS, SFC - 1700FT MSL**



Toimijat: Piikajärven Ilmailuyhdistys ry

611550N 0221114E - 611522N 0221254E - 611425N 0221254E - 611357N 0221114E -  
611425N 0220934E - 611522N 0220934E - 611550N 0221114E

Sijaitsee osin EFPI UAS rajoittavalla vyöhykkeellä ja ilmakeuhakieltoalueella.



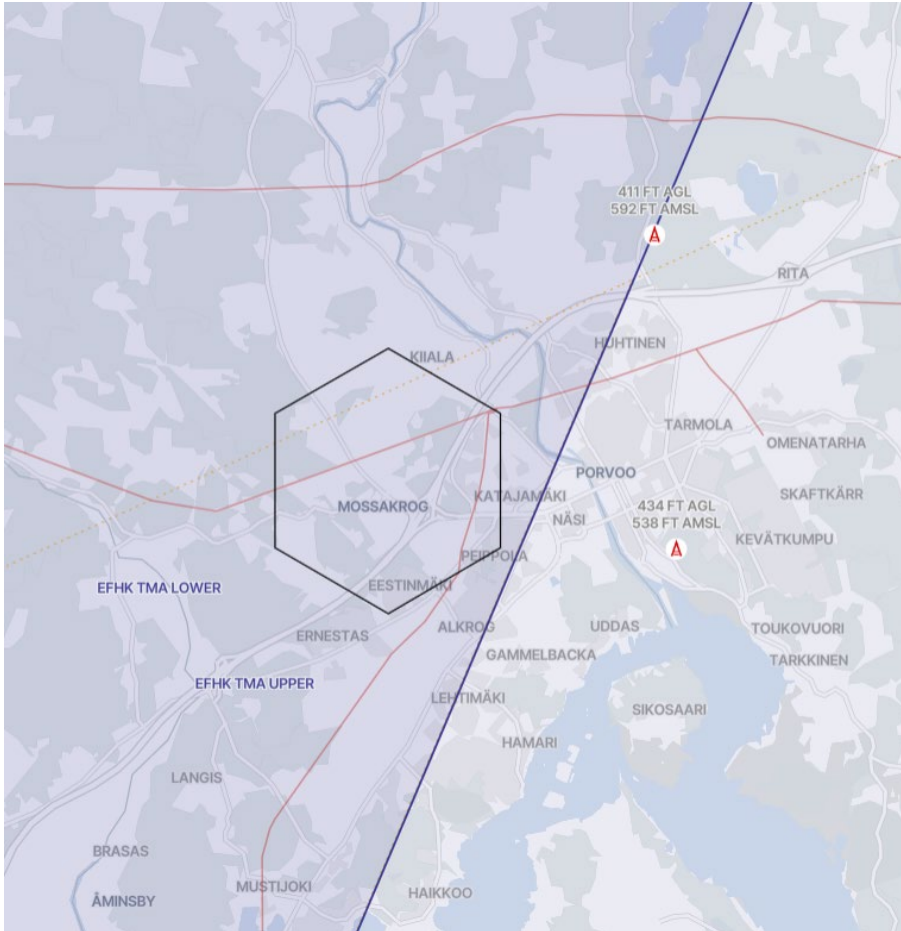
**Pinsiö - Pinsiön lennokokenttä UAS, SFC - 2000FT MSL**



Toimijat: Tampereen RC-lentäjät ry

613532N 0232736E - 613504N 0232916E - 613407N 0232916E - 613339N 0232736E -  
613407N 0232556E - 613504N 0232556E - 613532N 0232736E

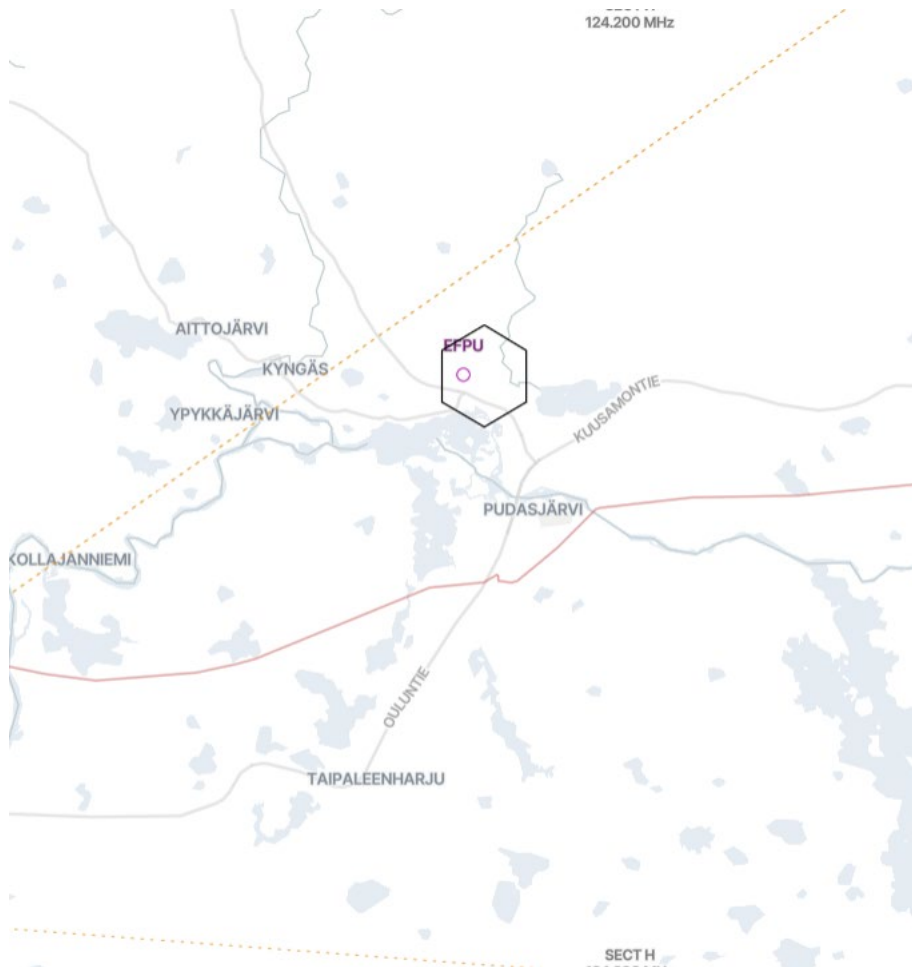
**Porvoo - Kuninkaanportin lennokkikenttä UAS, SFC - 1300FT MSL**



Toimijat: Porvoon Ilmailukerho ry

602437N 0253630E - 602409N 0253807E - 602312N 0253807E - 602244N 0253630E -  
602312N 0253452E - 602409N 0253452E - 602437N 0253630E

**Pudasjärvi - EFPU lennokokenttä UAS, SFC - 5000FT MSL**



Toimijat: Oulun Ilmailukerho ry

652503N 0265745E - 652435N 0265937E - 652338N 0265937E - 652310N 0265745E -  
652338N 0265552E - 652435N 0265552E - 652503N 0265745E

Sijaitsee pysyvällä vaara-alueella EFD144A PUDASJÄRVI ja EFPU UAS rajoittavalla vyöhykkeellä.

**Punkaharju - EFPN lennokokikenttä UAS, SFC - 1900FT MSL**



Toimijat: Punkaharjun Ilmailukerho ry

614434N 0292338E - 614406N 0292518E - 614309N 0292518E - 614241N 0292338E -  
614309N 0292158E - 614406N 0292158E - 614434N 0292338E

Sijaitsee osin EFPN UAS rajoittavalla vyöhykkeellä ja ilmakeuhauskieltoalueella.

**Punkaharju - Hiekkalahden lennokokkentä UAS, SFC - 1900FT MSL**



Toimijat: Punkaharjun Ilmailukerho ry

615139N 0291436E - 615111N 0291616E - 615014N 0291616E - 614946N 0291436E -  
615014N 0291256E - 615111N 0291256E - 615139N 0291436E

Sijaitsee osin EFSA FIZ LOWER alueella ja EFSA UAS D rajoittavalla vyöhykkeellä.

- ATS-elimen aukioloaikoina UAS-toiminta alueella yli 120 m (AGL) korkeudella on sallittua ainoastaan ilmailiikennepalvelun tarjoajan luvalla.
- ATS-elimen aukioloaikojen ulkopuolella UAS-toiminta yli 120 m (AGL) korkeudella on sallittua Liikenne- ja viestintäviraston luvalla tai Liikenne- ja viestintäviraston asettamilla erityisehdoilla.
- Lennättäminen esteen läheisyydessä (enintään 50 m vaakasuoralla etäisyydellä) esteestä on kuitenkin sallittua kaikkina aikoina, ja esteen ylittäminen enintään 15 metrillä on sallittua esteestä vastaavan yksikön pyynnöstä.

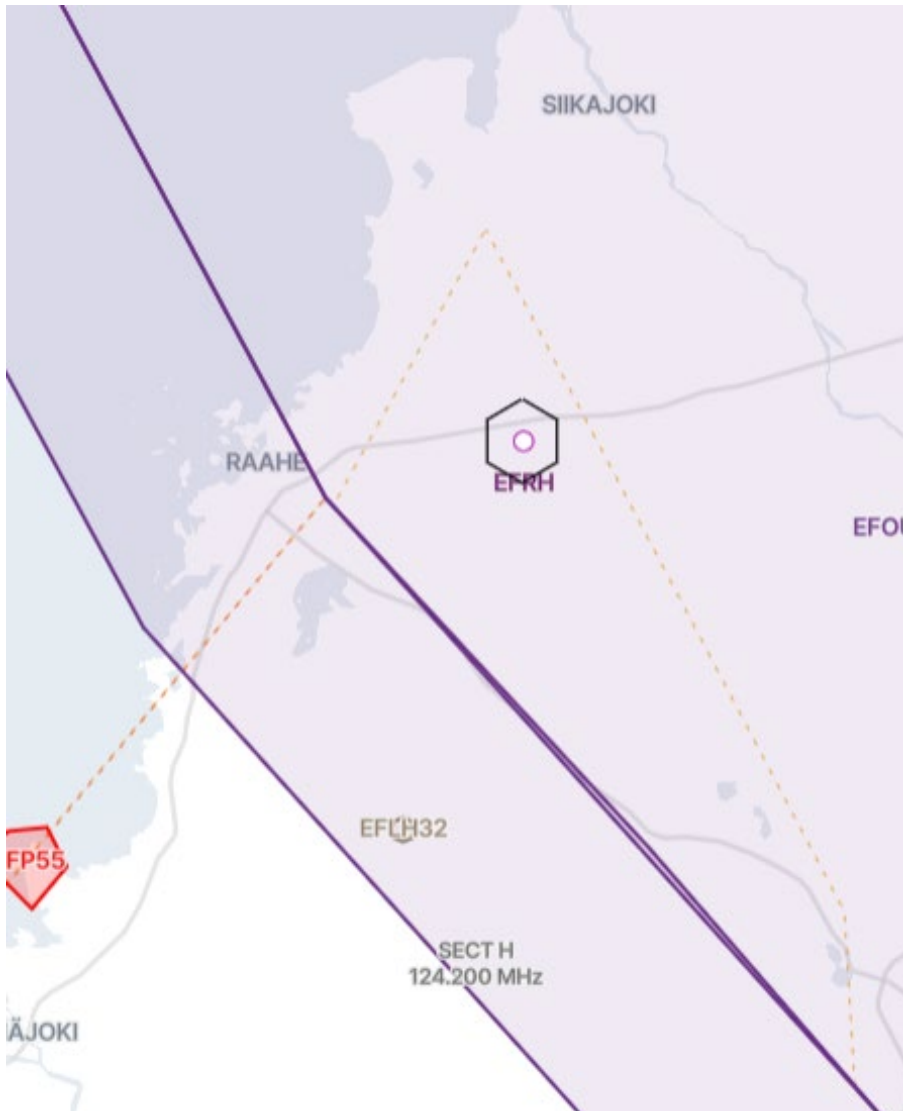
**Punkaharju - Nunnanlahden jää/vesilennätysalue UAS, SFC - 1900FT MSL**



Toimijat: Punkaharjun Ilmailukerho ry

615034N 0291532E - 615006N 0291717E - 614908N 0291716E - 614840N 0291534E -  
614908N 0291353E - 614940N 0291410E - 615034N 0291532E

**Raah-Pattijoki - EFRH lennokokenttä UAS, SFC - 1700FT MSL**



Toimijat: Raahen Ilmailijat ry

644214N 0244141E - 644146N 0244330E - 644049N 0244330E - 644021N 0244141E -  
644049N 0243951E - 644146N 0243951E - 644214N 0244141E

Sijaitsee osin EFRH UAS rajoittavalla vyöhykkeellä ja ilmakeuhkieltoalueella.

**Raisio - Raision lennokokkentä UAS, SFC - 1700FT MSL**



Toimijat: Raision seurakunnan lennokokkerho

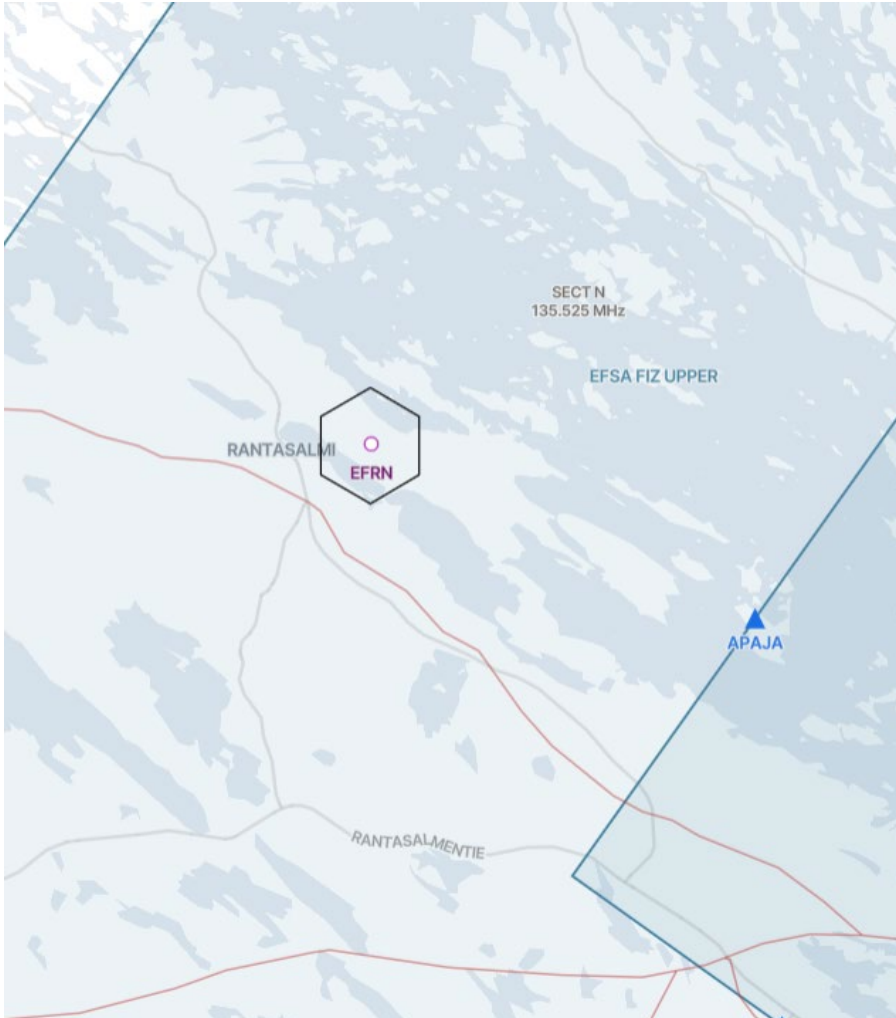
603008N 0221109E - 602859N 0221121E - 602900N 0221238E - 602843N 0221237E -  
602815N 0221101E - 602843N 0220923E - 602941N 0220921E - 603008N 0221109E

Sijaitsee EFTU CTR alueella ja EFTU UAS C vyöhykkeellä.

- EFTU UAS C vyöhykkeellä ATS-elimen aukioloaikoina UAS-toiminta alueella yli 50 m (AGL) korkeudella on sallittua ainoastaan ilmailukennepalvelun tarjoajan luvalla.
- ATS-elimen aukioloaikojen ulkopuolella UAS-toiminta yli 50 m (AGL) korkeudella on sallittua Liikenne- ja viestintäviraston luvalla tai Liikenne- ja viestintäviraston asettamilla erityisehdoilla.
- Lennättäminen esteen läheisyydessä (enintään 50 m vaakasuoralla etäisyydellä) esteestä on kuitenkin sallittua kaikkina aikoina, ja esteen ylittäminen enintään 15 metrillä on sallittua esteestä vastaavan yksikön pyynnöstä.



**Rantasalmi - EFRN lennokokenttä UAS, SFC - 1900FT MSL**



Toimijat: Rantasalmen lentokenttäyhdistys

620451N 0282122E - 620423N 0282304E - 620326N 0282304E - 620258N 0282122E -  
620326N 0281939E - 620423N 0281939E - 620451N 0282122E

Sijaitsee osin EFRN UAS rajoittavalla vyöhykkeellä ja ilmakuvauuskieltoalueella.

**Rautavaara - EFRA lennokokikenttä UAS, SFC - 5000FT MSL**

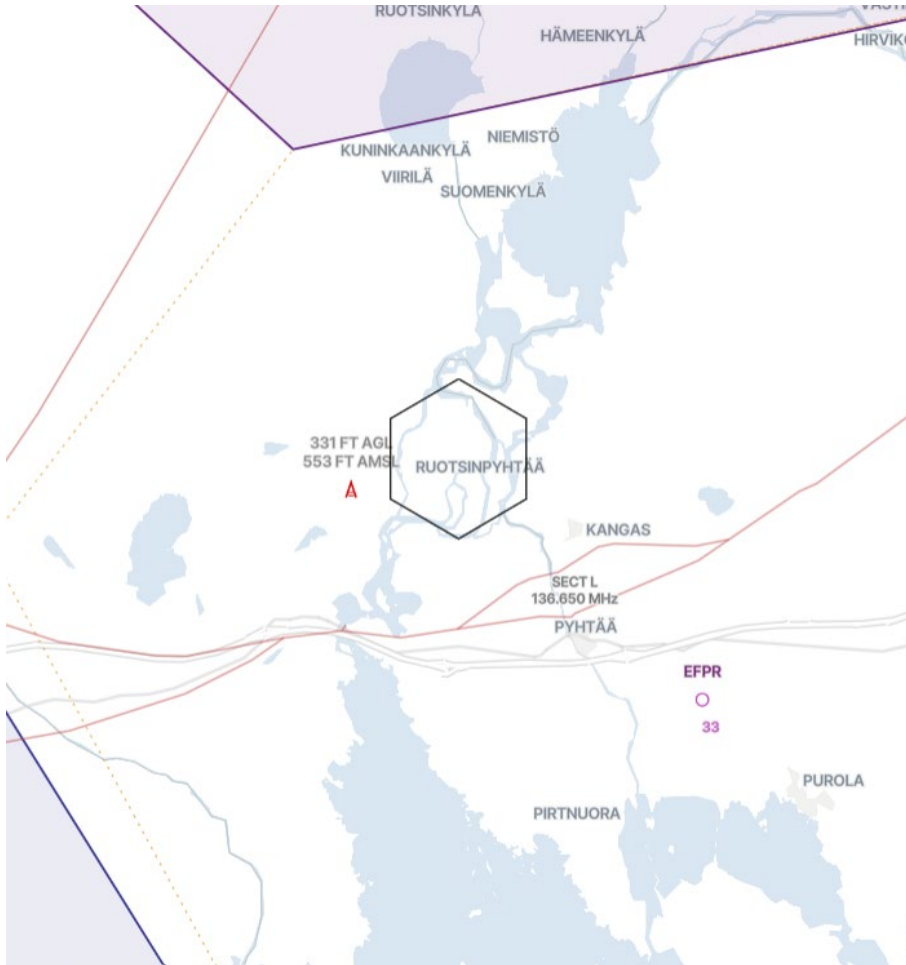


Toimijat: Rautavaarasäätiö

632630N 0280730E - 632602N 0280915E - 632505N 0280915E - 632437N 0280730E -  
632505N 0280544E - 632602N 0280544E - 632630N 0280730E

Sijaitsee osin EFRA UAS rajoittavalla vyöhykkeellä ja ilmakuvaukieltoalueella.

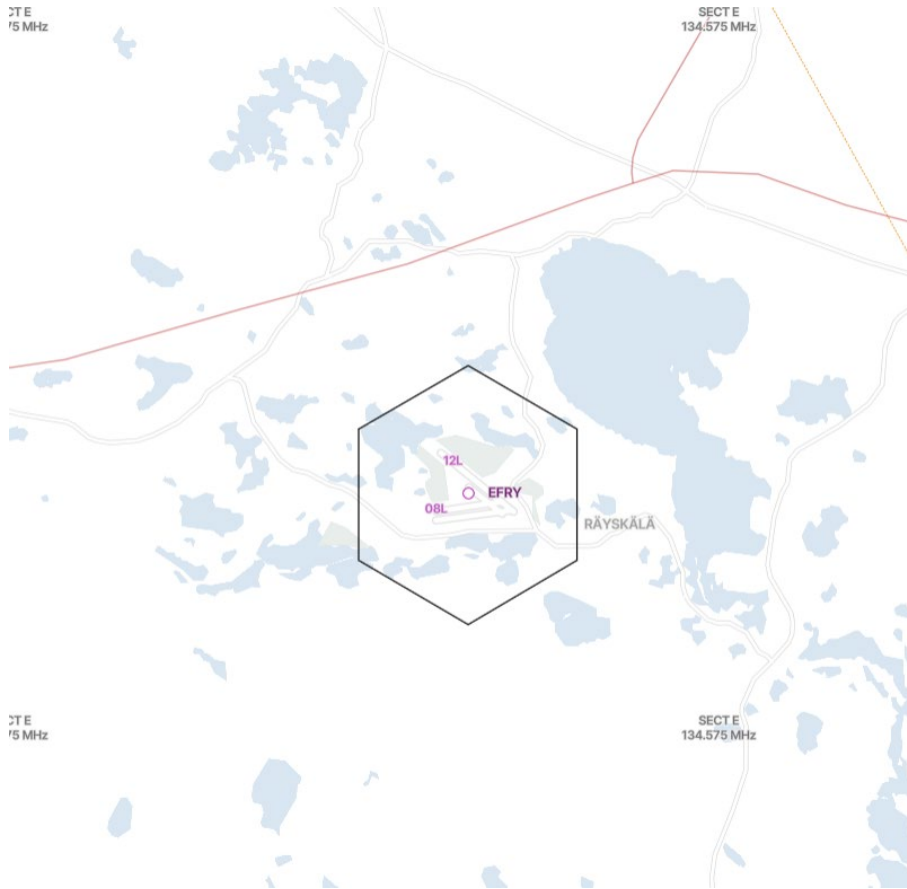
**Ruotsinpyhtää - Ruotsinpyhtään lennokokenttä UAS, SFC - 5000FT MSL**



Toimijat: Loviisan Ilmailijat ry

603232N 0262948E - 603204N 0263125E - 603107N 0263125E - 603039N 0262948E -  
603107N 0262810E - 603204N 0262810E - 603232N 0262948E

**Räyskälä - EFRY lennokkikenttä UAS, SFC - 5000FT MSL**



Toimijat: Räyskälän Ilmailukerho ry

604537N 0240628E - 604509N 0240805E - 604412N 0240805E - 604344N 0240628E -  
604412N 0240450E - 604509N 0240450E - 604537N 0240628E

Sijaitsee osin EFRY UAS rajoittavalla vyöhykkeellä ja ilmapuolustuskieltoalueella.

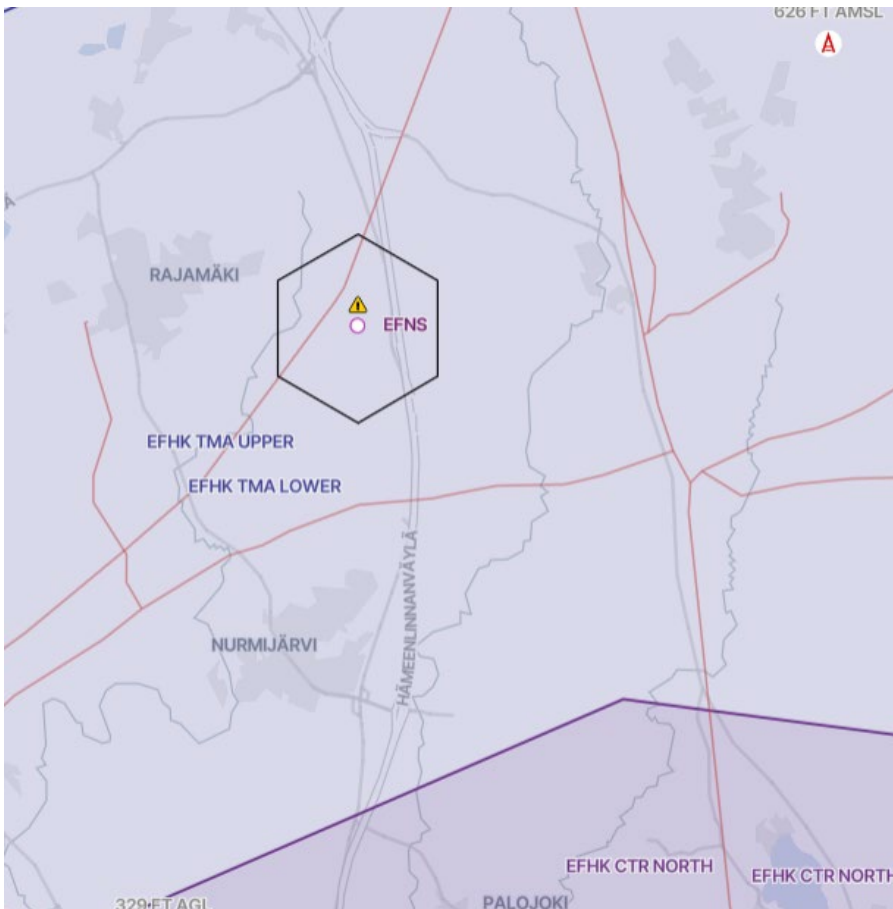
**Sannainen - Bosgårdin lennokokenttä UAS, SFC - 2500FT MSL**



Toimijat: Porvoon Ilmailukerho ry

602503N 0255100E - 602435N 0255237E - 602338N 0255237E - 602310N 0255100E -  
602338N 0254922E - 602435N 0254922E - 602503N 0255100E

**Savikko - EFNS Savikon lennokokenttä UAS, SFC - 1300FT MSL**

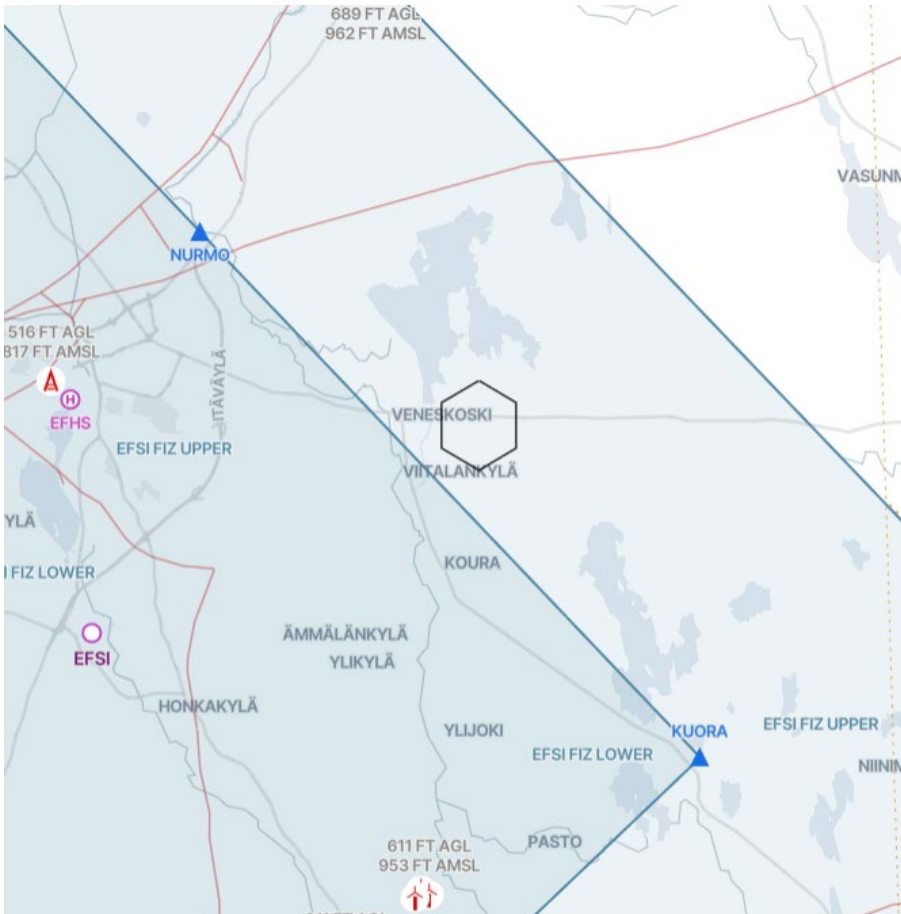


Toimijat: Nurmijärven Ilmailijat ry

603207N 0244955E - 603139N 0245132E - 603042N 0245132E - 603014N 0244955E -  
603042N 0244817E - 603139N 0244817E - 603207N 0244955E

Sijaitsee osin EFNS UAS rajoittavalla vyöhykkeellä ja ilmakuvauuskieltoalueella.

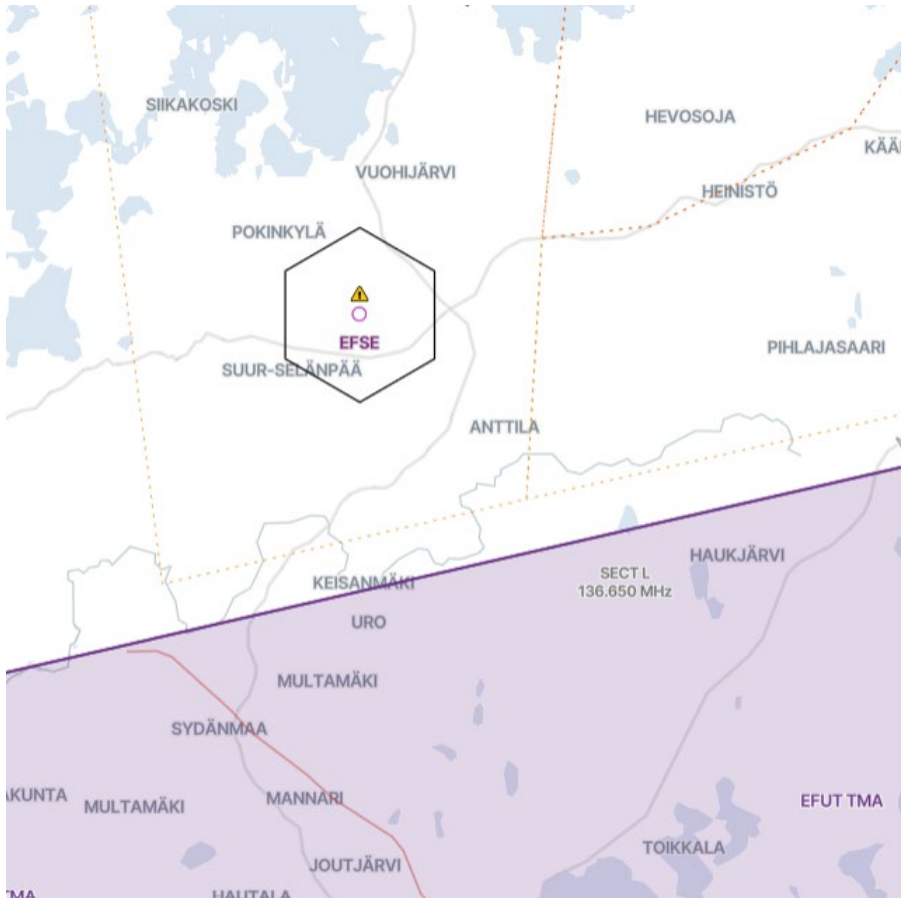
**Seinäjoki - Kurjennevan lennokkikenttä UAS, SFC - 2000FT MSL**



Toimijat: Seinäjoen lennokkikerho RC-air club ry

624644N 0230751E - 624616N 0230933E - 624519N 0230933E - 624451N 0230751E -  
624519N 0230608E - 624616N 0230608E - 624644N 0230751E

**Selänpää - EFSE lennokkikenttä UAS, SFC - 5000FT MSL**



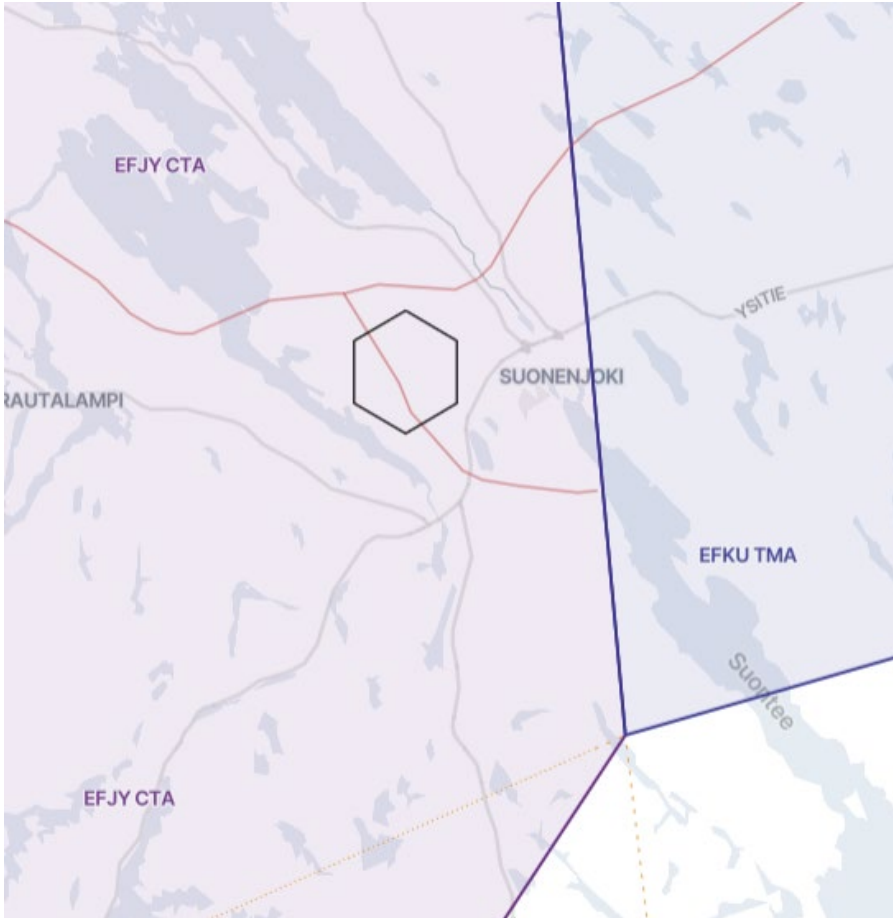
Toimijat: Kouvolan Seudun Ilmailuyhdistys ry

610447N 0264745E - 610419N 0264925E - 610322N 0264925E - 610254N 0264745E -  
610322N 0264605E - 610419N 0264605E - 610447N 0264745E

Sijaitsee osin EFSE UAS rajoittavalla vyöhykkeellä ja ilmakeuhuskieltoalueella.



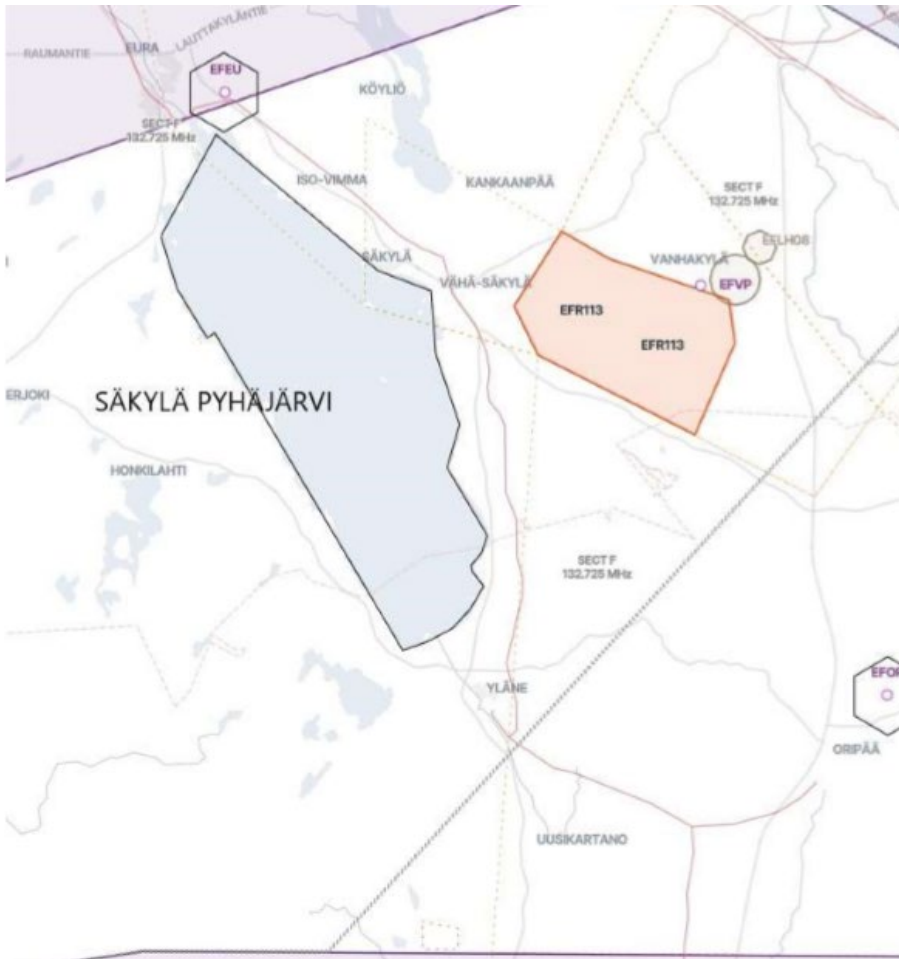
**Suonenjoki - Suursuon lennokokenttä UAS, SFC - 2000FT MSL**



Toimijat: Kuopion Lennokkikerho Kihu ry

623829N 0270218E - 623801N 0270400E - 623704N 0270400E - 623636N 0270218E -  
623704N 0270035E - 623801N 0270035E - 623829N 0270218E

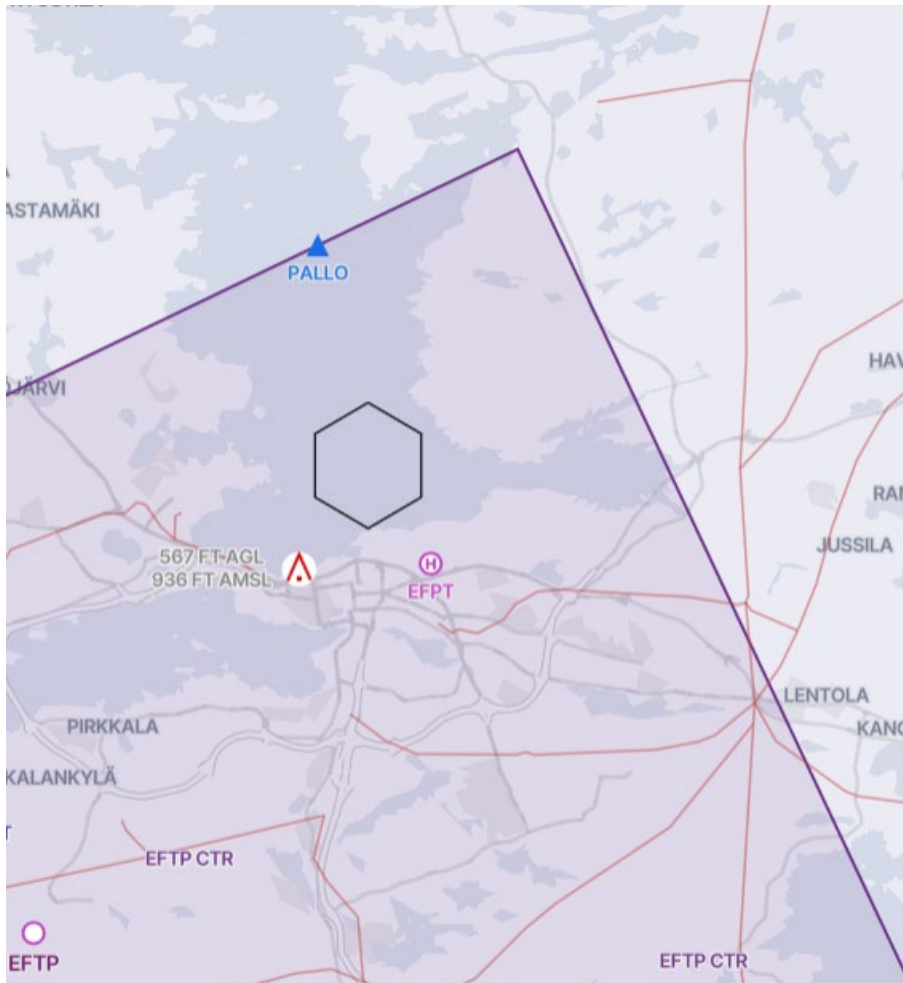
**Säkylä - Pyhäjärven jääkenttä UAS, SFC - 5000FT MSL**



Toimijat: Lennokkipojat ry

610333N 0220854E - 610558N 0221137E - 610244N 0221936E - 610215N 0222212E -  
610044N 0222227E - 605904N 0222337E - 605802N 0222300E - 605625N 0222459E -  
605600N 0222442E - 605542N 0222411E - 605532N 0222416E - 605512N 0222448E -  
605440N 0222410E - 605412N 0222317E - 605353N 0222203E - 605340N 0222049E -  
610115N 0221133E - 610108N 0221111E - 610217N 0220943E - 610333N 0220854E

**Tampere - Näsijärven lennokkentä UAS, SFC - 2000FT MSL**



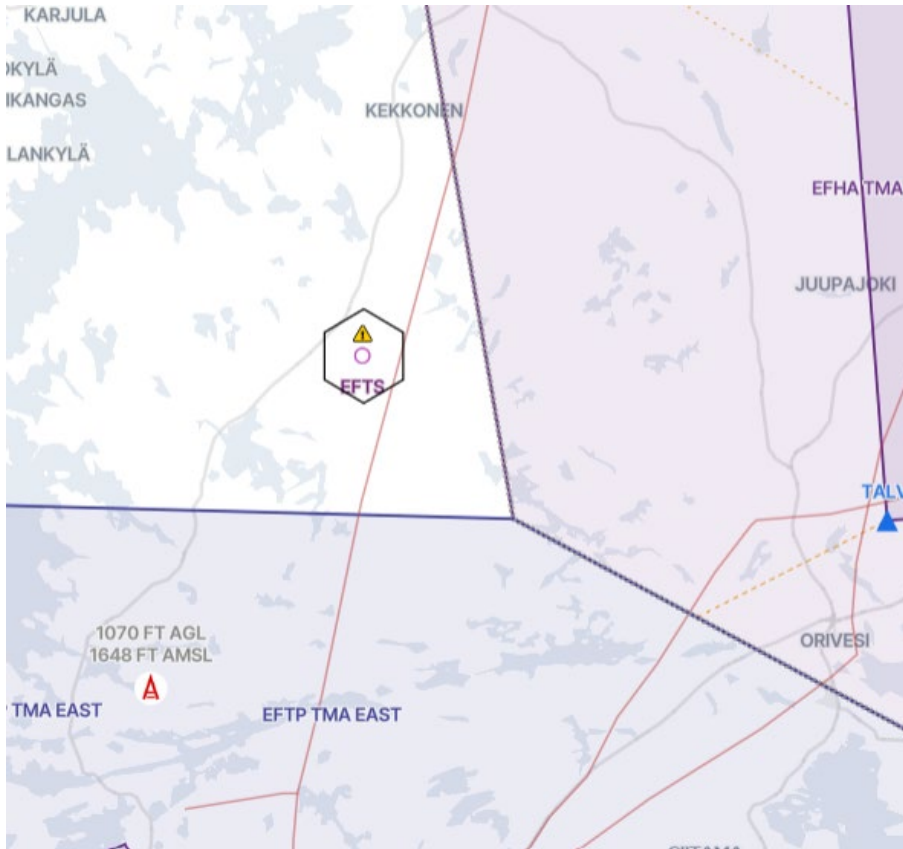
Toimijat: Vehmaisten lennokkikerho ry

613248N 0234646E - 613220N 0234826E - 613123N 0234826E - 613055N 0234646E -  
613123N 0234506E - 613220N 0234506E - 613248N 0234646E

Sijaitsee EFTP CTR alueella ja EFTP UAS C vyöhykkeellä.

- ATS-elimen aukioloaikoina UAS-toiminta alueella yli 50 m (AGL) korkeudella on sallittua ainoastaan ilmailukennepalvelun tarjoajan luvalla.
- ATS-elimen aukioloaikojen ulkopuolella UAS-toiminta yli 50 m (AGL) korkeudella on sallittua Liikenne- ja viestintäviraston luvalla tai Liikenne- ja viestintäviraston asettamilla erityisehdoilla.
- Lennättäminen esteen läheisyydessä (enintään 50 m vaakasuoralla etäisyydellä) esteestä on kuitenkin sallittua kaikkina aikoina, ja esteen ylittäminen enintään 15 metrillä on sallittua esteestä vastaavan yksikön pyynnöstä.

**Teisko - EFTS lennokokenttä UAS, SFC - 5000FT MSL**

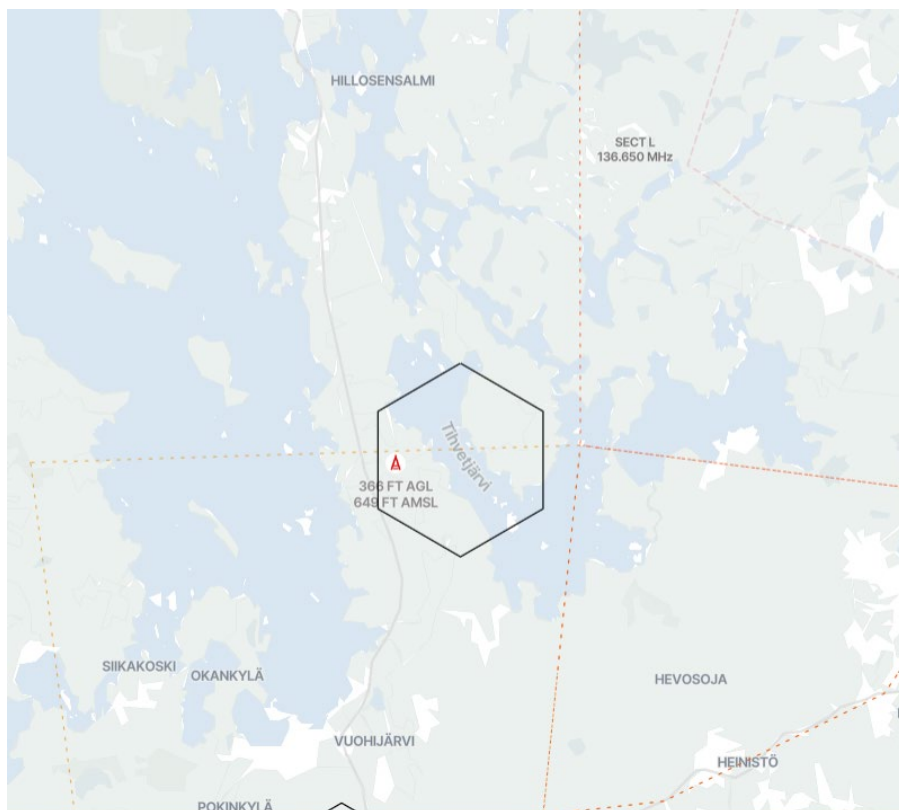


Toimijat: Tampereen RC-lentäjät ry

614719N 0240135E - 614651N 0240315E - 614554N 0240315E - 614526N 0240135E -  
614554N 0235955E - 614651N 0235955E - 614719N 0240135E

Sijaitsee osin EFTS UAS rajoittavalla vyöhykkeellä ja ilmakuvauuskieltoalueella.

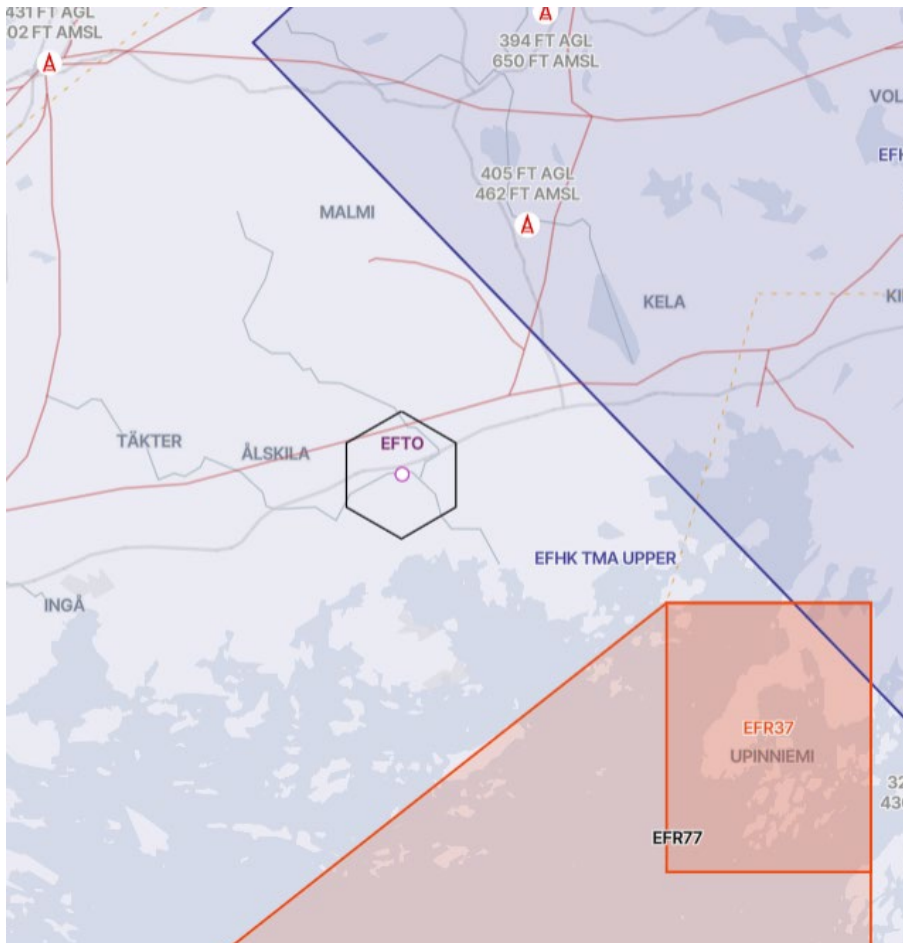
**Tihvetjärvi - Tihvetjärven lennokkentä UAS, SFC - 5000FT MSL**



Toimijat: Kouvolan Seudun Ilmailuyhdistys ry

610904N 0265009E - 610836N 0265149E - 610739N 0265149E - 610711N 0265009E -  
610739N 0264829E - 610836N 0264829E - 610904N 0265009E

**Torbacka - EFTO lennokokenttä UAS, SFC - 2500FT MSL**

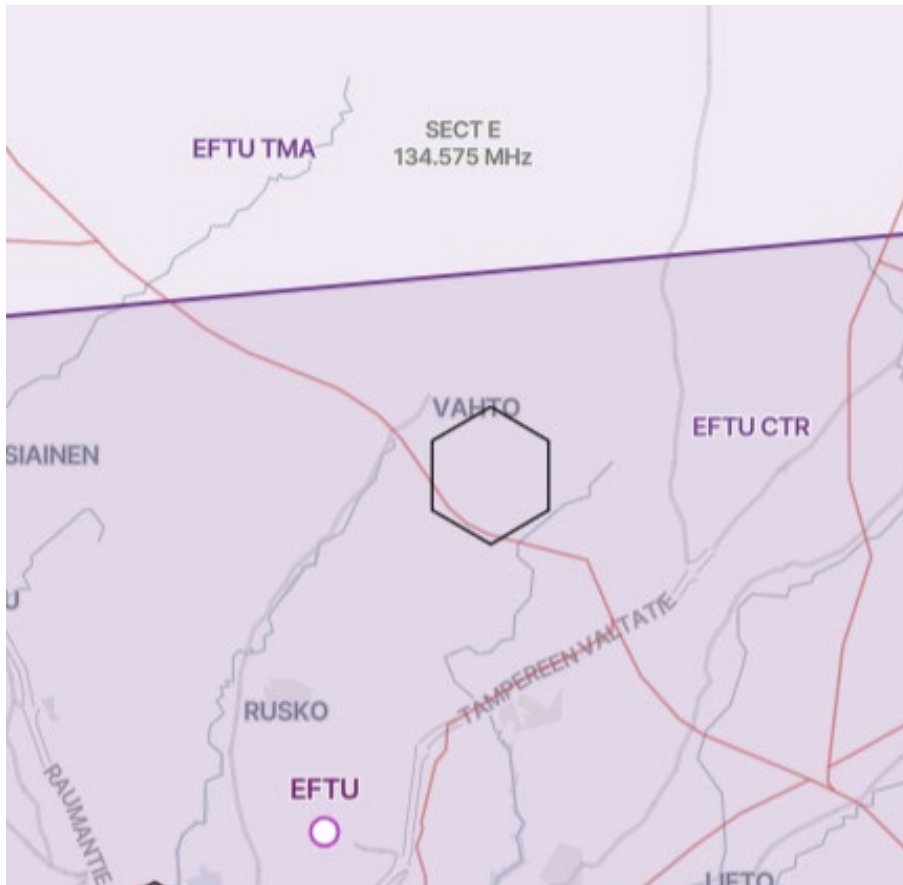


Toimijat: Flygklubb Torbacka lentokerho ry

600541N 0241019E - 600513N 0241156E - 600416N 0241156E - 600348N 0241019E -  
600416N 0240841E - 600513N 0240841E - 600541N 0241019E

Sijaitsee osin EFTO UAS rajoittavalla vyöhykkeellä ja ilmakuvauuskieltoalueella.

**Turku - Paattisen lennokkikenttä UAS, SFC - 1700FT MSL**



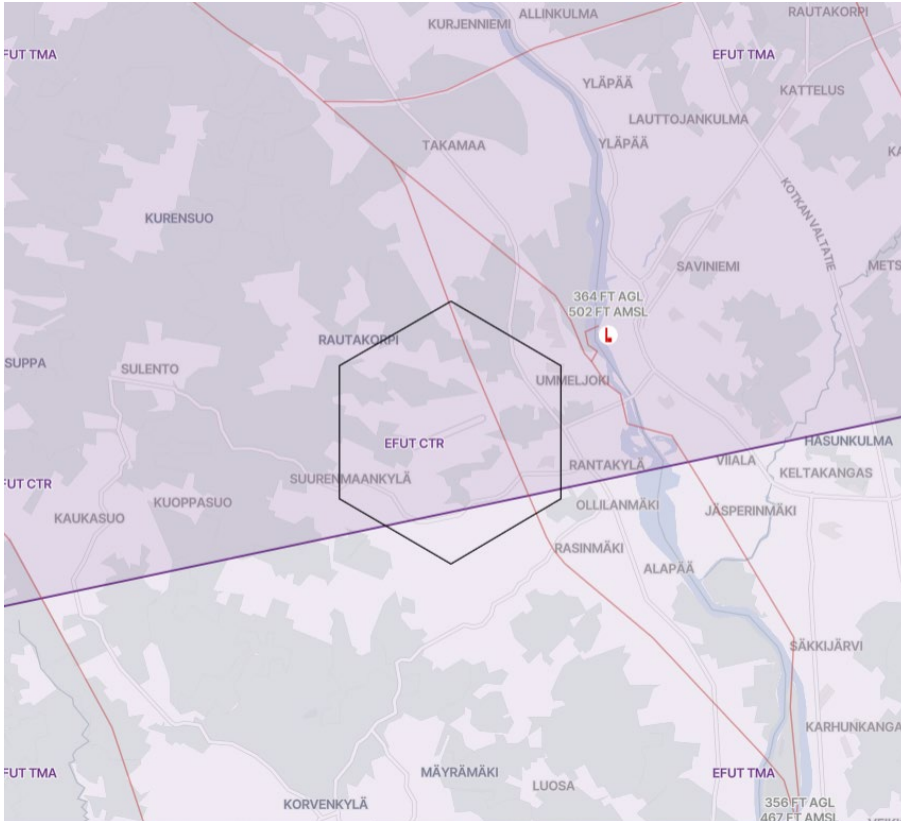
Toimijat: Turun Lennokkiseura ry

603640N 0222024E - 603612N 022201E - 603515N 022201E - 603447N 0222024E -  
603515N 0221846E - 603612N 0221846E - 603640N 0222024E

Sijaitsee EFTU CTR alueella ja EFTU UAS D vyöhykkeellä.

- ATS-elimien aukioloaikoina UAS-toiminta alueella yli 120 m (AGL) korkeudella on sallittua ainoastaan ilmailiikennepalvelun tarjoajan luvalla.
- ATS-elimien aukioloaikojen ulkopuolella UAS-toiminta yli 120 m (AGL) korkeudella on sallittua Liikenne- ja viestintäviraston luvalla tai Liikenne- ja viestintäviraston asettamilla erityisehdoilla.
- Lennättäminen esteen läheisyydessä (enintään 50 m vaakasuoralla etäisyydellä) esteestä on kuitenkin sallittua kaikkina aikoina, ja esteen ylittäminen enintään 15 metrillä on sallittua esteestä vastaavan yksikön pyynnöstä.

**Ummeljoki - Ummeljoen lennokokikenttä UAS, SFC - 1800FT MSL**



Toimijat: Kouvolan Seudun Ilmailuyhdistys ry

604622N 0264406E - 604554N 0264543E - 604457N 0264543E - 604429N 0264406E -  
604457N 0264228E - 604554N 0264228E - 604622N 0264406E

Sijaitsee osin EFUT CTR alueella ja EFUT UAS B vyöhykkeellä.

- ATS-elimen aukioloaikoina UAS-toiminta alueella yli 50 m (AGL) korkeudella on sallittua ainoastaan ilmailukäyttöpalvelun tarjoajan luvalla.
- ATS-elimen aukioloaikojen ulkopuolella UAS-toiminta yli 50 m (AGL) korkeudella on sallittua Liikenne- ja viestintäviraston luvalla tai Liikenne- ja viestintäviraston asettamilla erityisehdoilla.
- Lennättäminen esteen läheisyydessä (enintään 50 m vaakasuoralla etäisyydellä) esteestä on kuitenkin sallittua kaikkina aikoina, ja esteen ylittäminen enintään 15 metrillä on sallittua esteestä vastaavan yksikön pyynnöstä.



**Vaasa - EFVA lennokokikenttä UAS, SFC - 1800FT MSL**



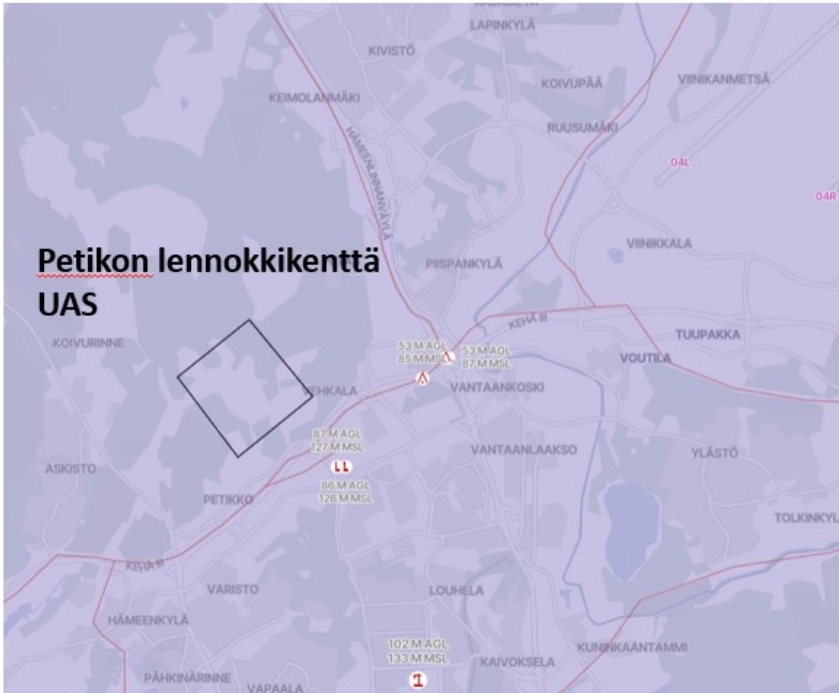
Toimijat: Vaasan lentokerho ry

630331N 0214445E - 630303N 0214630E - 630206N 0214630E - 630138N 0214445E -  
630206N 0214259E - 630303N 0214259E - 630331N 0214445E

Sijaitsee EFVA CTR alueella ja EFVA UAS A ja B vyöhykkeillä.

- ATS-elimen aukioloaikoina UAS-toiminta alueella on sallittua ainoastaan ilmailukennepalvelun tarjoajan luvalla.
- ATS-elimen aukioloaikojen ulkopuolella UAS-toiminta on sallittua Liikenne- ja viestintäviraston luvalla tai Liikenne- ja viestintäviraston asettamilla erityisohjeilla.
- EFVA UAS A -vyöhykkeen sivurajojen ulkopuolella lennättäminen esteen läheisyydessä (enintään 50 m vaakasuoralla etäisyydellä) esteestä on kuitenkin sallittua kaikkina aikoina, ja esteen ylittäminen enintään 15 metrillä on sallittua esteestä vastaavan yksikön pyynnöstä.

**Vantaa - Petikon lennokokkentä UAS, SFC - 1300FT MSL**



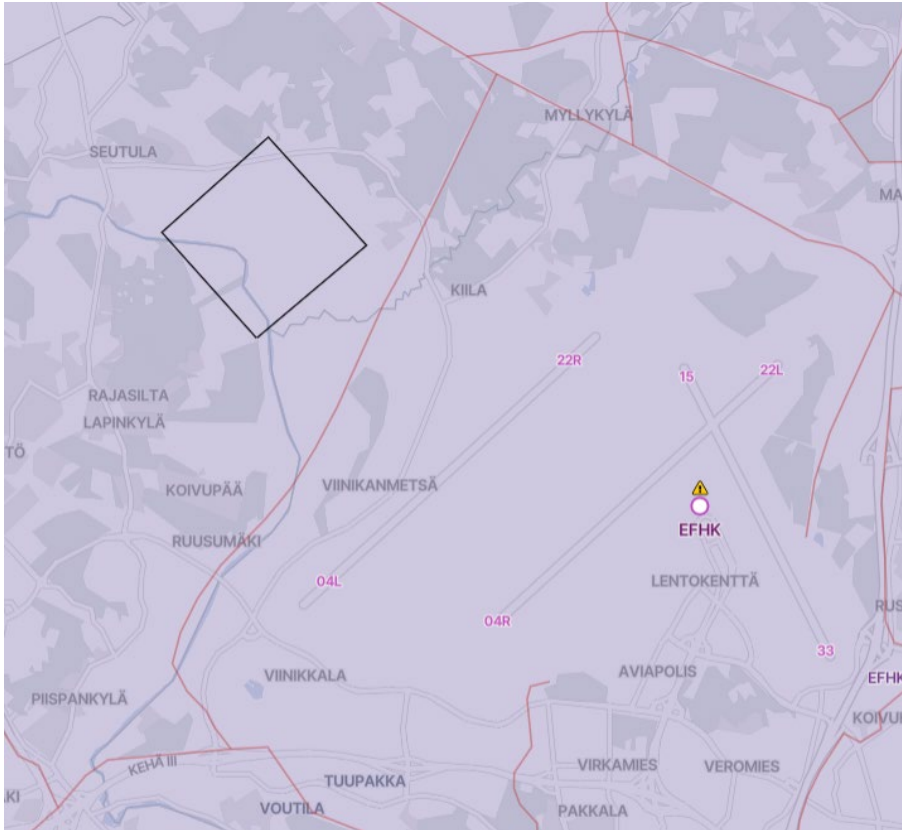
Toimijat: Lennokkikerho RAKU ry

601751N 0244908E - 601724N 0244953E - 601703N 0244900E - 601731N 0244817E -  
601751N 0244908E

Sijaitsee EFHK CTR NORTH alueella ja EFHK UAS C vyöhykkeellä.

- ATS-elimen aukioloaikoina UAS-toiminta alueella yli 50 m (AGL) korkeudella on sallittua ainoastaan ilmailukerhojen tarjoajan luvalla.
- ATS-elimen aukioloaikojen ulkopuolella UAS-toiminta yli 50 m (AGL) korkeudella on sallittua Liikenne- ja viestintäviraston luvalla tai Liikenne- ja viestintäviraston asettamilla erityisehdoilla.
- Lennättäminen esteen läheisyydessä (enintään 50 m vaakasuoralla etäisyydellä) esteestä on kuitenkin sallittua kaikkina aikoina, ja esteen ylittäminen enintään 15 metrillä on sallittua esteestä vastaavan yksikön pyynnöstä.

**Vantaa - Seutulan lennokokenttä UAS, SFC - 1300FT MSL**



Toimijat: Vantaan lennokokiharrastajat ry

602000N 0245329E - 602028N 0245436E - 602101N 0245336E - 602032N 0245231E -  
602000N 0245329E

Sijaitsee EFHK CTR NORTH alueella ja EFHK UAS B ja C alueilla.

- EFHK UAS B vyöhykkeellä ATS-elimien aukioloaikoina UAS-toiminta alueella on sallittua ainoastaan ilmailukennepalvelun tarjoajan luvalla.
- Lennättäminen esteen läheisyydessä (enintään 50 m vaakasuoralla etäisyydellä) esteestä on kuitenkin sallittua kaikkina aikoina, ja esteen ylittäminen enintään 15 metrillä on sallittua esteestä vastaavan yksikön pyynnöstä.
- EFHK UAS C vyöhykkeellä ATS-elimien aukioloaikoina UAS-toiminta alueella yli 50 m (AGL) korkeudella on sallittua ainoastaan ilmailukennepalvelun tarjoajan luvalla.

**Vesivehmaa - EFLA lennokokkentä UAS, SFC - 5000FT MSL**

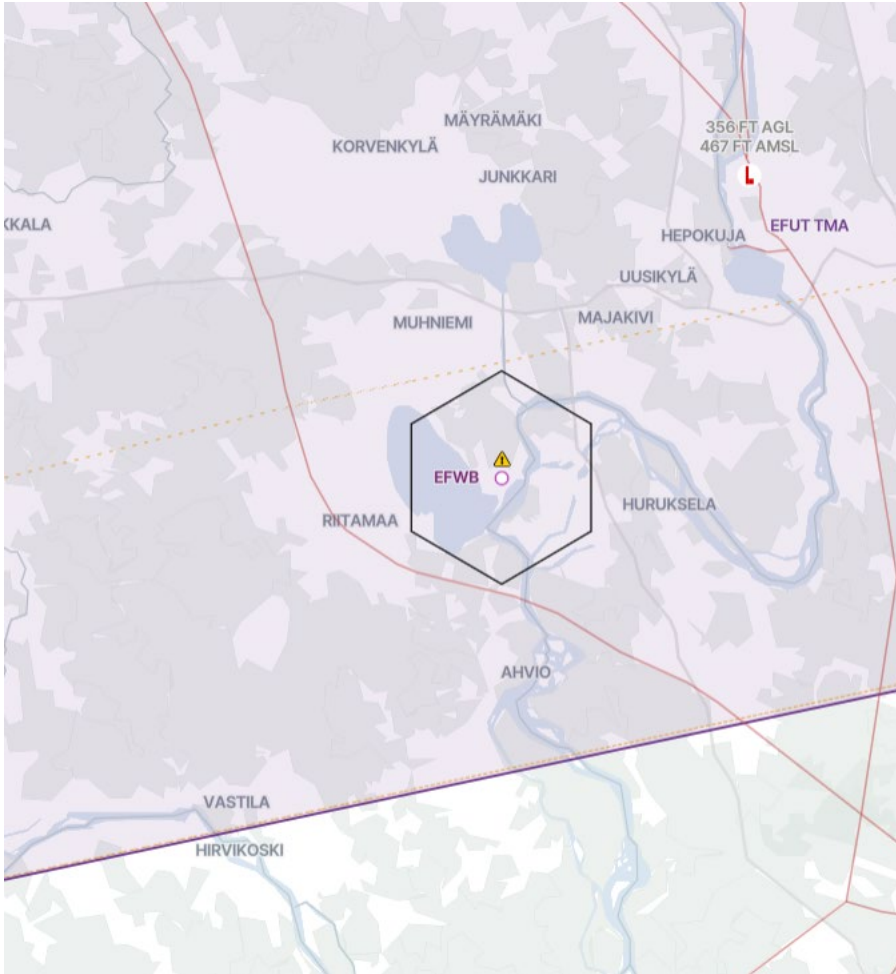


Toimijat: Vesivehmaan Suomalainen Lennokkikerho

610947N 0254133E - 610919N 0254313E - 610822N 0254313E - 610754N 0254133E -  
610822N 0253953E - 610919N 0253953E - 610947N 0254133E

Sijaitsee osin EFLA UAS rajoittavalla vyöhykkeellä ja ilmakeuhauskieltoalueella.

**Wredeby - EFWB lennokokenttä UAS, SFC - 1800FT MSL**

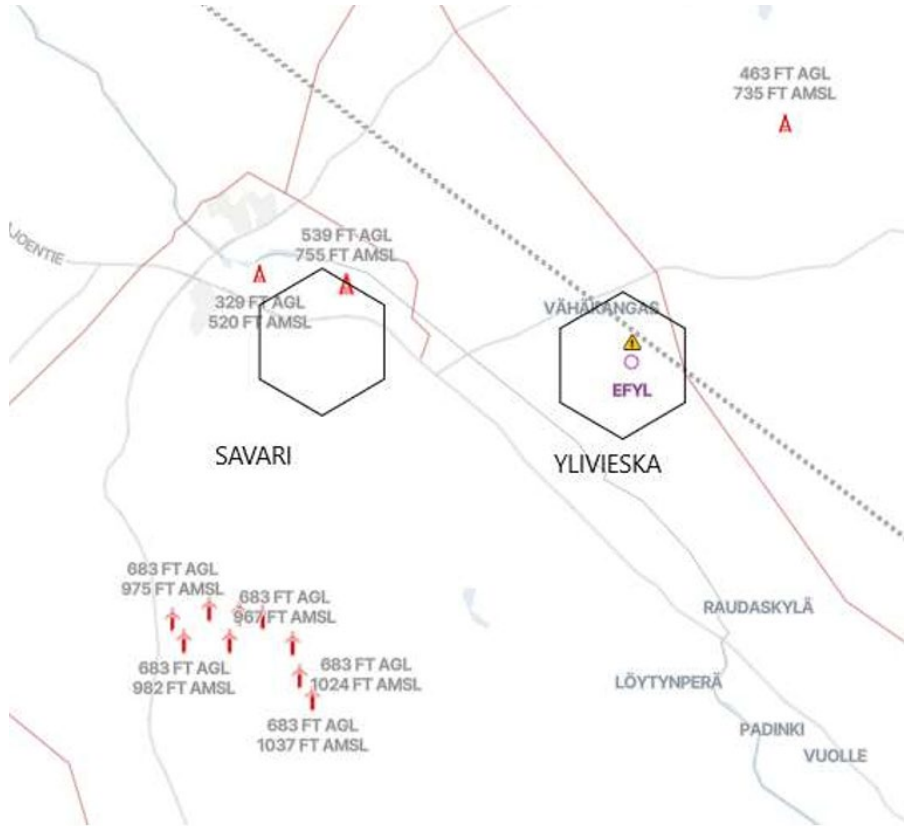


Toimijat: Inkeröisten Ilmailukerho ry

604046N 0264445E - 604018N 0264622E - 603921N 0264622E - 603853N 0264445E -  
603921N 0264307E - 604018N 0264307E - 604046N 0264445E

Sijaitsee osin EFWB UAS rajoittavalla vyöhykkeellä ja ilmakeuhuskieltoalueella.

**Ylivieska - EFYL lennokokenttä UAS, SFC - 5000FT MSL**

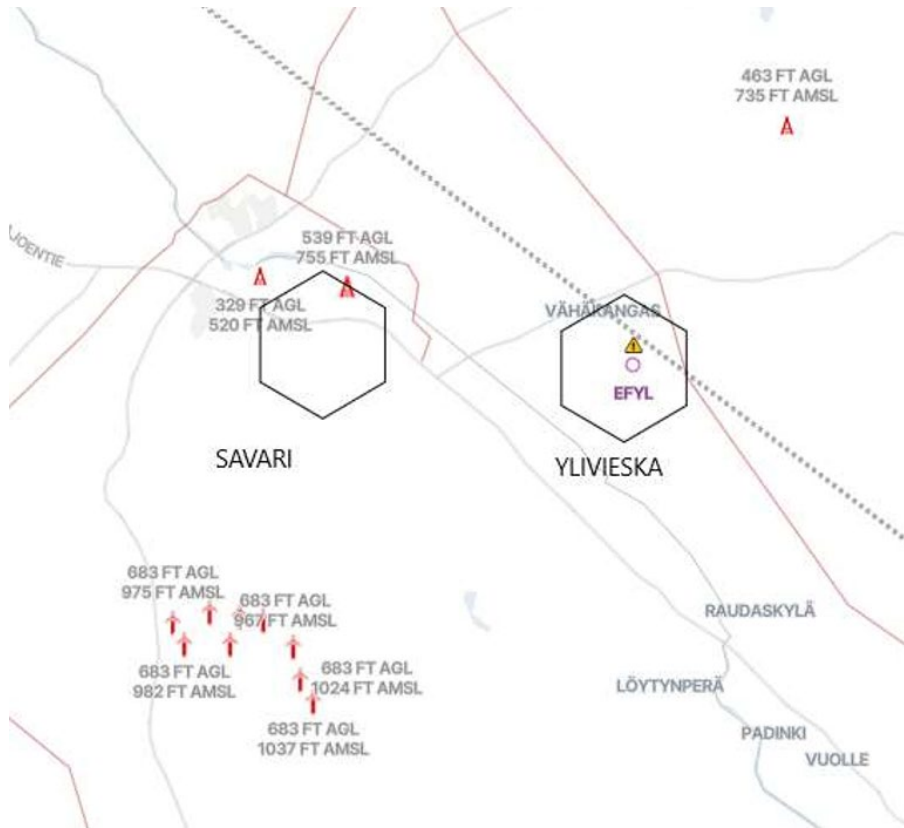


Toimijat: Kalajokilaakson ilmailukerho ry

640411N 0244315E - 640343N 0244504E - 640246N 0244504E - 640218N 0244315E -  
640246N 0244125E - 640343N 0244125E - 640411N 0244315E

Sijaitsee osin EFYL UAS rajoittavalla vyöhykkeellä ja ilmakeuhuskieltoalueella.

**Ylivieska - Savarin lennokokkentä UAS, SFC - 5000FT MSL**

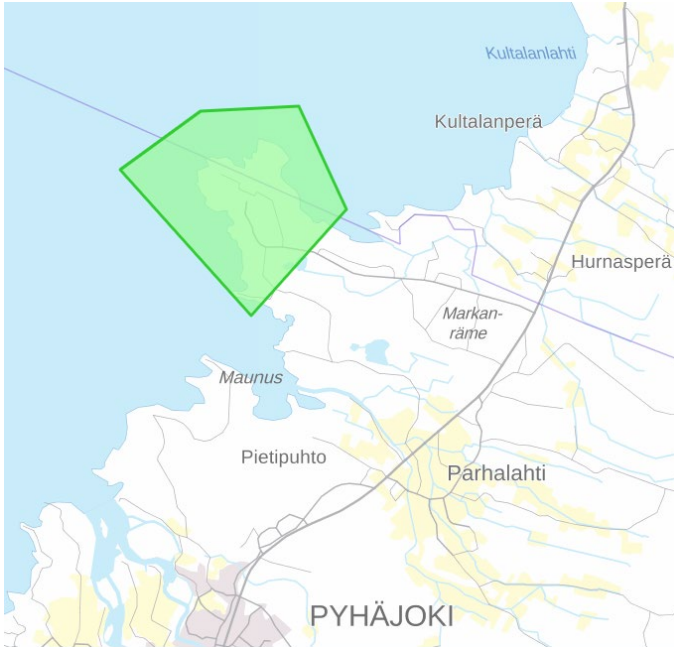


Toimijat: Ylivieskan lennokkiharrastajat ry

640429N 0243427E - 640401N 0243616E - 640304N 0243616E - 640236N 0243427E -  
640304N 0243237E - 640401N 0243237E - 640429N 0243427E

## b) Muut sallivat UAS-ilmatilavyöhykkeet

### Hanhikivenniemi UAS, SFC - 500M



643237N 0241647E - 643144N 0241750E - 643047N 0241600E - 643200N 0241314E -  
643232N 0241448E - 643237N 0241647E

Ilmailulain perustelu: Tutkimustoiminta

Soveltamisala: Perustetaan vain Fennovoiman miehittämättömän ilmailun käyttöön (Fennovoiman tilaamat + muut toimijat).

Toiminta: Fennovoiman työmaan dronelentojen suorittaminen ilmailun kieltoalueella EFP55 - HANHIKIVENNIEMI.

Tällä UAS-ilmatilavyöhykkeellä Fennovoiman miehittämätön ilma-alusjärjestelmä (UAS) on vapautettu miehittämättömän ilmailun täytäntöönpanoasetuksessa (EU) 2019/947 tarkoitetuista kategorioita avoin koskevista vaatimuksista seuraavasti:

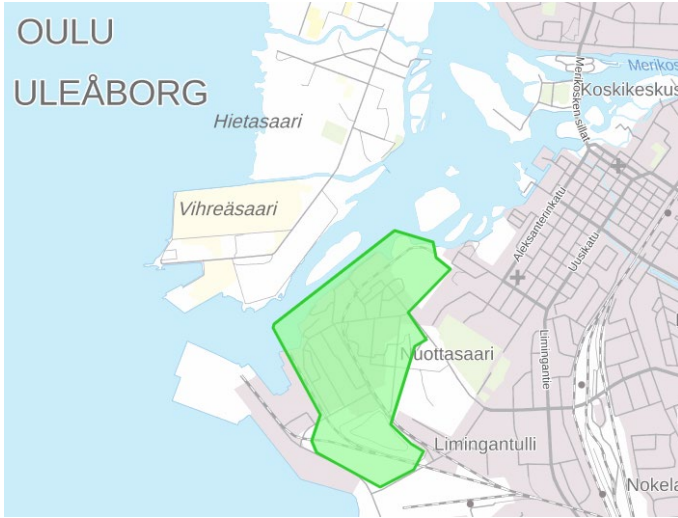
- Suurin sallittu korkeus (4 artikla, 1 e)
  - Lentojen suurin sallittu korkeus on 500 metriä.
- Toiminta suoritetaan alueella, jossa kauko-ohjaaja kohtuudella olettaa, ettei toimintaan osallistumattomille henkilöille aiheudu vaaraa miehittämättömän ilma-aluksen lennätysalueella koko sinä aikana, kun miehittämättömällä ilma-alusjärjestelmällä harjoitetaan toimintaa. (UAS.OPEN.040, kohta 1)
  - Toiminta suoritetaan teollisuusalueella sallivalla UAS-ilmatilavyöhykkeellä vyöhykkeen ehtojen mukaisesti.
- Toiminta suoritetaan turvallisella vaakasuoralla etäisyydellä, joka on vähintään 150 metriä asuin-, liike-, teollisuus- tai virkistysalueilta. (UAS.OPEN.040, kohta 2)
  - Toiminta suoritetaan teollisuusalueella sallivalla UAS-ilmatilavyöhykkeellä vyöhykkeen ehtojen mukaisesti.



UAS-ilmatilavyöhykkeellä on sallittua poiketa yllä mainituista kategorioita avoin koskevista vaatimuksista silloin, kun toiminnassa noudatetaan seuraavia toimintamenettelyitä ja ehtoja:

- toimitaan uuden kansallisen ja EU-säännösten mukaan (siirtymäaika 1.1.2022 asti)
- ilma-aluksen käyttäjä on rekisteröitynyt ja kauko-ohjaaja suorittanut Traficomin teoriakokeen
- toimitaan Fennovoiman ohjeiden mukaan
- ohjaajalla on Fennovoiman lupa alueella lentämiseen
- ohjaaja on tehnyt ilmoituksen työmaalla ennen jokaista lentoa sovituille osapuolille
- lentoja suoritetaan viikoittain ja työmaa-alueella on normaalisti henkilöitä töissä työmaan suojavarusteet päällä (kypärä, silmäsuojat, suojakengät, suojavaatteet yms. ovat pakollisia)
- dronelennot ovat etukäteen ohjelmoituja; laskeutuminen tehdään yleensä manuaalisesti
- lennoilla kuvataan materiaalia fotoskannausta, 2D- ja 3D-mallia varten (kamera alaspäin)
- drone on DJI Inspire 2; paino lentoonlähtiessä yli 4 kg
- lentokorkeudet ovat välillä 50-500 metriä (200 metriä on tavallinen lentokorkeus, koska alueella on esimerkiksi masto, joka on yli 120 metriä korkea)
- jos sallivalla UAS-vyöhykkeellä on muuta UAS-toimintaa, lennot koordinoitava toimijoiden kesken ja Fennovoiman kanssa.

**Nuottasaaren tehdasalue UAS, SFC - 120M**



650007N 0252457E - 645944N 0252528E - 645943N 0252527E - 645937N 0252523E -  
645934N 0252526E - 645925N 0252607E - 645930N 0252628E - 645935N 0252634E -  
645937N 0252626E - 645942N 0252613E - 645956N 0252622E - 650003N 0252627E -  
650005N 0252634E - 650012N 0252622E - 650024N 0252648E - 650027N 0252639E -  
650031N 0252637E - 650034N 0252612E - 650023N 0252541E - 650008N 0252457E -  
650007N 0252457E

Tällä UAS-ilmatilavyöhykkeellä Stora Enso Oulu Oy:n miehittämätön ilma-alusjärjestelmä (UAS) on vapautettu miehittämättömän ilmailun täytäntöpanoasetuksessa (EU) 2019/947 tarkoitettuista kategorioista avoin koskevista vaatimuksista seuraavasti:

- Toiminta näköyhteyden ulkopuolella (4 artikla, 1 d)

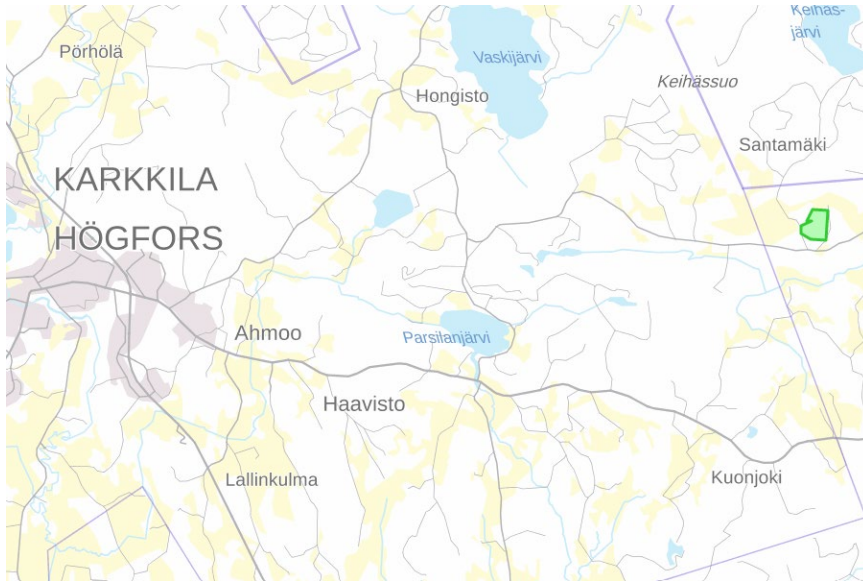
Ilmailulain peruste: Kaupallinen

Perusteet sallivalle UAS-ilmatilavyöhykkeelle: BVLOS.

Soveltamisala: Vain Stora Enso Oulu Oy:n oma toiminta.

Toiminta: Alueella on lentoesteitä, rakennukset ja rakennelmat estävät näköyhteyden, hälytystehtävät voivat olla mihin kellonaikaan tahansa. Jos on tarvetta saada live-kuvaa tehtävästä, ilmoitetaan BVLOS-toiminnasta Oulun lennonjohtoon.

**Vihti - Ylimmäinen UAS, SFC - 200M**



603259N 0242659E - 603243N 0242658E - 603243N 0242641E - 603246N 0242631E -  
603250N 0242630E - 603253N 0242642E - 603253N 0242637E - 603259N 0242642E -  
603259N 0242659E

Ilmailulain perustelu: Tutkimus- ja kokeilutoiminta.

Tällä UAS-ilmatilavyöhykkeellä TTS Työteho-seura ry:n miehittämätön ilma-alusjärjestelmä (UAS) on vapautettu miehittämättömän ilmailun täytäntöönpanoasetuksessa (EU) 2019/947 tarkoitettuista kategorioista avoin koskevista vaatimuksista seuraavasti:

- Toiminta näköyhteyden ulkopuolella (4 artikla, 1 d)
- Suurin sallittu korkeus (4 artikla, 1 e)
  - Lentojen suurin sallittu korkeus on 200 metriä.